Mapy a veduty Karlovarského kraje



2026

- Karlovarský kraj patří mezi historicky i geograficky velmi zajímavé oblasti západních Čech. Mapy tohoto regionu mají dlouhou tradici a zachycují nejen jeho přírodní charakter, ale také proměny osídlení, dopravních tras a lázeňského významu oblasti. V minulosti vznikaly především vojenské a správní mapy, které sloužily k orientaci v pohraničním prostoru a evidenci majetku. Postupně se však začaly objevovat i mapy turistické a tematické, zaměřené například na lázeňství, hornictví nebo ochranu přírody.
- Současné mapy Karlovarského kraje zobrazují členění regionu na okresy Karlovy Vary, Sokolov a Cheb, významné komunikace, chráněná území i hustou síť turistických tras. Velkou roli hrají mapy lázeňských oblastí, které pomáhají návštěvníkům orientovat se v okolí pramenů, kolonád a historických parků. Vedle klasických papírových map dnes existují také digitální mapové podklady, které umožňují detailní plánování cest i poznávání méně známých míst regionu.
- Mapy Karlovarského kraje zároveň představují důležitý historický pramen. Starší mapová díla zachycují podobu krajiny před rozsáhlými průmyslovými zásahy i před proměnami po druhé světové válce. Díky nim lze sledovat vývoj sídelní struktury i proměny kulturní krajiny v průběhu několika staletí.
- Mapy jednotlivých měst Karlovarského kraje představují detailnější pohled na urbanistickou strukturu regionu a umožňují lepší orientaci v historických centrech i moderních čtvrtích. Významné jsou zejména mapy měst jako Karlovy Vary, Mariánské Lázně, Cheb nebo Sokolov, která patří k největším sídlům regionu a zároveň mají bohatou historickou tradici.
- Historické mapy měst často zobrazují původní opevnění, průběh městských hradeb, polohu kostelů, tržišť a hlavních komunikací. U lázeňských měst se navíc objevují plány lázeňských parků, kolonád a jednotlivých pramenů. Tyto mapy sloužily nejen k orientaci návštěvníků, ale také jako reprezentativní materiály propagující města v zahraničí.
- Současné mapy měst mají široké využití v turistice, dopravním plánování i vzdělávání. Pomáhají návštěvníkům objevovat památky, kulturní instituce i přírodní zajímavosti v okolí měst a zároveň zachycují jejich současnou urbanistickou podobu.
- Veduty představují zvláštní typ historického zobrazení měst, který kombinuje mapové prvky s výtvarným pohledem na městskou krajinu. V Karlovarském kraji mají veduty významné místo zejména v souvislosti s rozvojem lázeňství a cestovního ruchu. Umělci zachycovali panoramata měst tak, aby zdůraznili jejich reprezentativní charakter, dominanty i okolní přírodu.
- Veduty měst jako Karlovy Vary nebo Mariánské Lázně často zobrazují kolonády, lázeňské domy, kostely a upravené parky v ideálním světle, které mělo přilákat návštěvníky z celé Evropy. U města Cheb se veduty zaměřují například na historické jádro s hradem a špalíčkem, zatímco u Sokolova zachycují proměny městské krajiny v souvislosti s rozvojem průmyslu.
- Veduty mají nejen estetickou hodnotu, ale také význam dokumentární. Zachycují podobu měst v době, kdy ještě neexistovala fotografie, a umožňují porovnávat historický vzhled sídel s jejich současnou podobou. Díky tomu představují důležitý pramen pro historiky, urbanisty i milovníky regionální historie Karlovarského kraje.

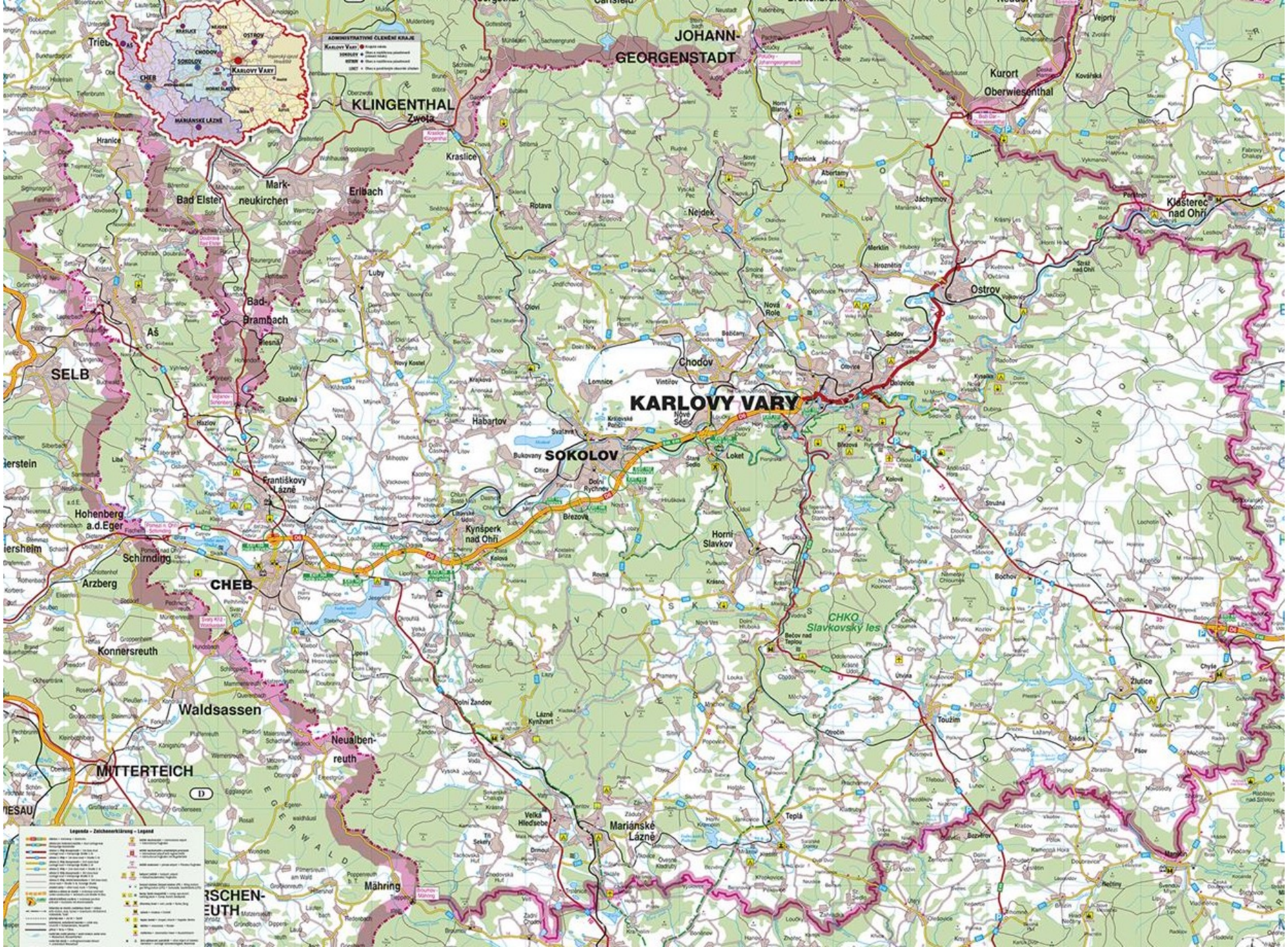
JOHANN-
GEORGENSTADT
KLINGENTHAL
Zwota
Kurort
Oberwiesenthal
Kraslice
Mark-
neukirchen
Bad Elster
Eribach
Nejdek
Klášterec
nad Ohří
Ostrov
Bad-
Brambach
Aš
SELB
Chodov
KARLOVY VARY
Habartov
SOKOLOV
Loket
Františkovy
Lázně
Hohenberg
a.d.Eger
Kynšperk
nad Ohří
Horní
Slavkov
Schirnding
Arzberg
CHEB
CHKO
Slavkovský les
Konnersreuth
Waldsassen
Neualben-
reuth
MITTERTEICH
Mariánské
Lázně
Mähring
Teplá
Toužim
Žlutice
Bochov
Legenda - Zeichenerklärung - Legend

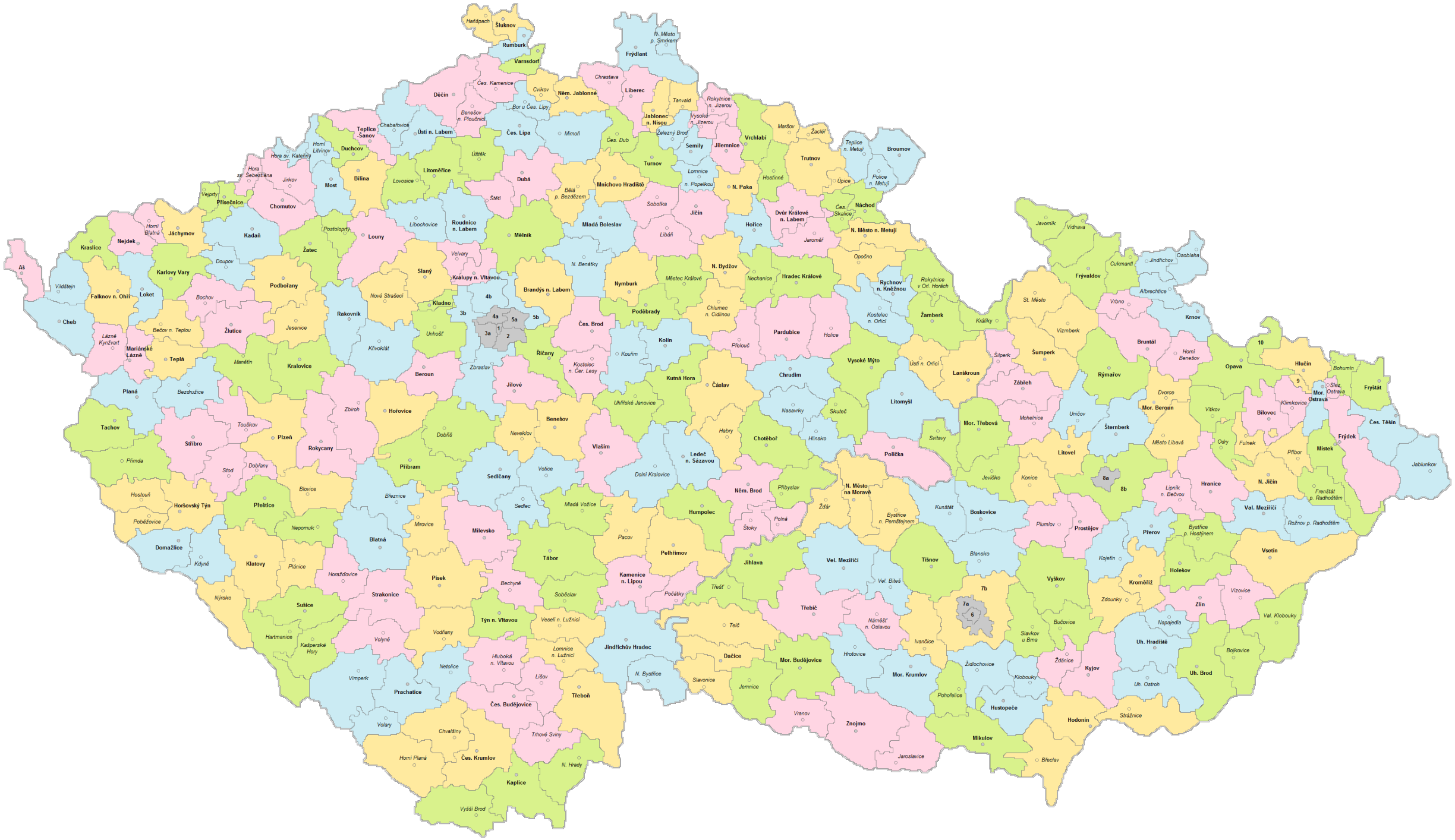
Aš
Cheb
Kraslice
Nejdek
Jáchymov
Falknov n. Ohří
Loket
Karlovy Vary
Lázně Kynžvart
Mariánské Lázně
Bečov n. Teplou
Teplá
Přísečnice
Vejprty
Horní Blatná
Hora sv. Šebestiána
Hora sv. Kateřiny
Horní Litvínov
Jirkov
Chomutov
Most
Duchcov
Teplice
Chabařovice
Ústí n. Labem
Děčín
Benešov n. Ploučnicí
Česká Kamenice
Varnsdorf
Rumburk
Šluknov
Hařšpach
Frýdlant
Nové Město p. Smrkem
Liberec
Chrastava
Cvikov
Německý Jablonné
Bor u Čes. Lipy
Česká Lípa
Mimoň
Jablonec n. Nisou
Tanvald
Železný Brod
Rokytnice n. Jizerou
Vysoké n. Jizerou
Semily
Jilemnice
Vrchlabí
Maršov
Žacléř
Trutnov
Teplice n. Metují
Broumov
Úpice
Police n. Metují
Náchod
Česká Skalice
N. Město n. Metuji
Dvůr Králové n. Labem
Hostinné
Lomnice n. Popelkou
N. Paka
Turnov
Jičín
Sobotka
Libáň
Hořice
Jaroměř
Mnichovo Hradiště
Mladá Boleslav
Bělá p. Bezdězem
Dubá
Úštěk
Štětí
Litoměřice
Lovosice
Bílina
Roudnice n. Labem
Libochovice
Kadaň
Postoloprty
Louny
Žatec
Mělník
Velvary
Slaný
Kralupy n. Vltavou
Nové Strašecí
Kladno
Rakovník
Křivoklát
Unhošť
Zdice
Jesenice
Doupov
Podbořany
Žlutice
Bochov
Manětín
Kralovice
Beroun
Zbraslav
Brandýs n. Labem
N. Benátky
Nymburk
Poděbrady
Městec Králové
Chlumec n. Cidlinou
Nechanice
Hradec Králové
Opočno
Rychnov n. Kněžnou
Rokytnice v Orl. Horách
Kostelec n. Orlicí
Žamberk
Králíky
Fryšava
Javorník
Vidnava
Cukmantl
Jindřichov
Osoblaha
Albrechtice
Vrbno
St. Město
Vizmberk
Šumperk
Šilperk
Ústí n. Orlicí
Lanškroun
Svitavy
Litomyšl
Skuteč
Nasavrky
Chrudim
Hlinsko
Přelouč
Pardubice
Holice
Kostelec n. Černými Lesy
Kolín
Kouřim
Ředčany
Čáslav
Kutná Hora
Uhlířské Janovice
Jilové
Benešov
Neveklov
Vlašim
Dobříš
Zbiroh
Hořovice
Příbram
Sedlčany
Votice
Sedlec
Mladá Vožice
Dolní Kralovice
Ledeč n. Sázavou
Humpolec
Pelhřimov
Počátky
Kamenice n. Lipou
Pacov
Milevsko
Mirovice
Březnice
Blatná
Písek
Strakonice
Vodňany
Prachatice
Vimperk
Volary
Netolice
Lišov
Hluboká n. Vltavou
Lomnice n. Lužnicí
Veselí n. Lužnicí
Soběslav
Bechyně
Týn n. Vltavou
Třeboň
Jindřichův Hradec
N. Bystřice
Slavonice
Dačice
Telč
Třešť
Jihlava
Vel. Meziříčí
Vel. Bíteš
Náměšť n. Oslavou
Třebíč
Hrotovice
Mor. Budějovice
Jemnice
Znojmo
Vranov
Mor. Krumlov
Ivančice
Tišnov
Blansko
Boskovice
Kunštát
Polička
Žďár
Bystřice n. Pernštejnem
Štoky
Polná
Přibyslav
Německý Brod
N. Město na Moravě
Svitavy
Jevíčko
Konice
Litovel
Plumlov
Prostějov
Mohelnice
Úsov
Šternberk
Uničov
Mor. Třebová
Mor. Beroun
Zábřeh
Šumperk
Rýmařov
Bruntál
Horní Benešov
Krnov
Vítkov
Dvorce
Město Libavá
Lipník n. Bečvou
Přerov
Bystřice p. Hostýnem
Kojetín
Kroměříž
Holešov
Zdounky
Hulín
Zlín
Vizovice
Napajedla
Uh. Hradiště
Uh. Brod
Uh. Ostroh
Bojkovice
Val. Klobouky
Vsetín
Rožnov p. Radhoštěm
Frenštát p. Radhoštěm
Val. Meziříčí
N. Jičín
Příbor
Mistek
Frýdek
Frýdlant
Jablunkov
Český Těšín
Fryštát
Bohumín
Slez. Ostrava
Mor. Ostrava
Klimkovice
Bílovec
Hranice
Odry
Fulnek
Opava
Hlučín
9
10
8a
8b
7a
7b
6
Vyškov
Slavkov u Brna
Bučovice
Ždánice
Kyjov
Hodonín
Strážnice
Mikulov
Břeclav
Hustopeče
Pohořelice
Židlochovice
Klobouky
Dolní Dunajovice
Jaroslavice
Hlohovec
Kaplice
Vyšší Brod
Horní Planá
Český Krumlov
Chvalšiny
Trhové Sviny
N. Hrady
Volary
Vimperk
Prachatice
Kašperské Hory
Hartmanice
Sušice
Nýrsko
Klatovy
Kdyně
Domažlice
Horšovský Týn
Poběžovice
Hostouň
Přeštice
Nepomuk
Plánice
Horažďovice
Blovice
Stod
Dobřany
Plzeň
Rokycany
Stříbro
Touškov
Přimda
Tachov
Planá
Bezdružice
Teplá
Mariánské Lázně
Lázně Kynžvart
Cheb
Falknov n. Ohří
Loket
Vildštejn
Bečov n. Teplou
Žlutice
Jesenice
Křivoklát
Rakovník
Kladno
Unhošť
Zdice
Nové Strašecí
Slaný
Kralupy n. Vltavou
Velvary
Mělník
Brandýs n. Labem
Štětí
Roudnice n. Labem
Libochovice
Litoměřice
Lovosice
Bílina
Most
Jirkov
Chomutov
Přísečnice
Vejprty
Horní Blatná
Hora sv. Šebestiána
Hora sv. Kateřiny
Horní Litvínov
Duchcov
Teplice
Chabařovice
Ústí n. Labem
Děčín
Benešov n. Ploučnicí
Česká Kamenice
Varnsdorf
Rumburk
Šluknov
Hařšpach
Frýdlant
Nové Město p. Smrkem
Liberec
Chrastava
Cvikov
Německý Jablonné
Bor u Česká Lípa

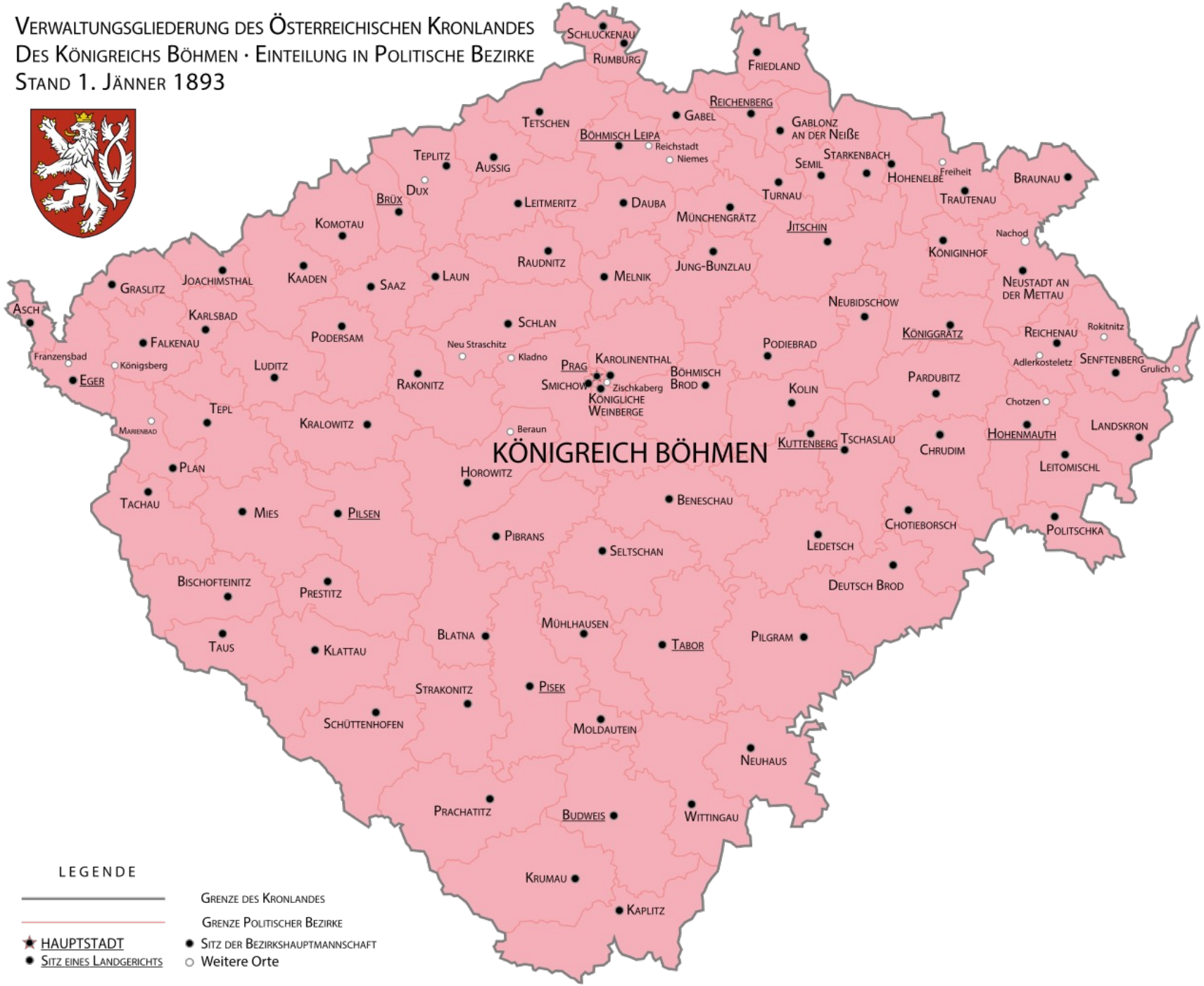
Verwaltungsgliederung des Österreichischen Kronlandes
Des Königreichs Böhmen · Einteilung in Politische Bezirke
Stand 1. Jänner 1893
KÖNIGREICH BÖHMEN
Schluckenau
Rumburg
Friedland
Reichenberg
Tetschen
Gabel
Gablonz an der Neiße
Böhmisch Leipa
Reichstadt
Niemes
Teplitz
Aussig
Semil
Starkenbach
Hohenelbe
Freiheit
Braunau
Trautenau
Dux
Brüx
Leitmeritz
Dauba
Turnau
Münchengrätz
Jitschin
Nachod
Königinhof
Komotau
Raudnitz
Jung-Bunzlau
Joachimsthal
Kaaden
Saaz
Laun
Melnik
Graslitz
Neustadt an der Mettau
Asch
Karlsbad
Schlan
Neubidschow
Falkenau
Podersam
Neu Straschitz
Kladno
Prag
Karolinenthal
Smichow
Zischkaberg
Königliche Weinberge
Böhmisch Brod
Podiebrad
Königgrätz
Reichenau
Rokitnitz
Franzensbad
Königsberg
Luditz
Rakonitz
Kolin
Pardubitz
Adlerkosteletz
Senftenberg
Grulich
Eger
Tepl
Kralowitz
Beraun
Marienbad
Kuttenberg
Tschaslau
Chrudim
Hohenmauth
Landskron
Chotzen
Plan
Horowitz
Leitomischl
Tachau
Mies
Pilsen
Beneschau
Chotieborsch
Politschka
Pibrans
Seltschan
Ledetsch
Deutsch Brod
Bischofteinitz
Prestitz
Mühlhausen
Blatna
Tabor
Pilgram
Taus
Klattau
Strakonitz
Pisek
Schüttenhofen
Moldautein
Neuhaus
Prachatitz
Budweis
Wittingau
Krumau
Kaplitz
LEGENDE
Grenze des Kronlandes
Grenze Politischer Bezirke
Hauptstadt
Sitz eines Landgerichts
Sitz der Bezirkshauptmannschaft
Weitere Orte

Klaudiánova mapa





Münsterova mapa 1540


Bemher künigreich mit bergen vnd wälden gerings vmb beschlossen.
Meridies
Septentrio
Oriens
Occidens
Boemia
Behem
Prag
Moravia
Mähren
Silesia
Iter ad Viennam
Die statt gen Wien
Budweis
Pryn
Landstein
Strag
Bystritze
Hradetz
Gretz
Czebon
Wodnian
Prachatitz
Sobieslaw
Tabor
Pelrzimow
Pagow
Humpolitz
Jelow
Przibislaw
Borowa
Brod
Lipnitze
Jahradek
Chotieborz
Czaslaw
Kaurzim
Brodtzeschi
Kolin
Kolin
Podiebrad
Nymburg
Brandeis
Melnik
Leutmeritz
Aussig
Tetschen
Bensthaw
Sternberg
Lichtenburg
Kunstberg
Ronow
Chrudim
Zlaby
Hora
Sazawa
Schebrack
Gilaw
Beraun
Rabenstein
Karlstein
Zbirow
Zlunitz
Wrany
Falkenow
Hasenstein
Himelstein
Kadan
Most
Brüx
Teplitz
Schlaggenwald
Eger
Swanberg
Plana
Tepla
Tachow
Klattau
Pisek
Blatna
Radomic
Rockitzan
Zu der Mauß
Newmerck
Gruenberg
Schwihow
Strakonitz
Wodnian
Prachatitz
Tyn
Wittingau
Budweis
Trebitz
Polna
Przibislaw
Borowa
Brod
Lipnitze
Jahradek
Tabor
Pelrzimow
Pagow
Humpolitz
Jelow
Sobieslaw
Kamenitz
Gretz
Bystritze
Hradetz
Landstein
Znaim
Iglau
Deutschbrod
Caslau
Kuttenberg
Czaslaw
Kaurzim
Brodtzeschi


Behemer Künigreich/mit Bergen vnd Wälden/gerings vmb beschlossen.
Meridies
Septentrio
Oriens
Occidens
Behem
Prag
Moravia
Mähren
Slesia
Oisia
Albis fl.
Egra fl.
Vltawa fl.
Wltawa
Iser ad Viennam
Pryn
Budweis
Tredtz
Landstein
Rosenberg
Bidwein
Zapitze
Wimberg
Kappers
Bawmkow
Molta fl.
Klenowy
Somaslitze
Kynsperg
Ronspeerg
Tapndo
Przimda
Janowitz
Klatowy
Glatawe
Sussitz
Podmiany
Prachatitz
Tara
Strakonitz
Newmerck
Gruenberg
Schwihow
Bor
Tachow
Bladruby
Blatna
Radynie
Pussen
Rochitzan
Swanberg
Plana
Tepla
Brallowitz
Rabenstein
Eger
Falckenow
Wary
Hasenstein
Himelstein
Kadan
Laun
Saaz
Zatetz
Prawda
Nowihrad
Wranek
Chyse
Ilanitz
Petersburg
Barlstein
Schebrack
Racowitz
Gilaw
Bern
Berman
Saazera
Benesstaw
Steinberg
Kauzim
Bora
Bolin
Köln
Podiebrad
Przerow
Brandeis
Weiwary
Missen
Pascek
Budyne
Randnitze
Beinstein
Aust
Leitmeritz
Brzezna
Bamerck
Renow
Siewin
Lippei
Aich
Wartfberg
Yablona
Krapstein
Friedland
Dub
Scala
Gemay
Wysoky
Turnow
Waldstein
Hradeck
Wssowaczes
Nimburg
Boleslaw
Boppolno
Bydzow
Weltz
Bost
Gugin
Trosky
Kals
Petzka
Jaromer
Ownow Hof
Chlumetz
Pardubitze
Podiebrad
Kolin
Bransko
Draticze
Nicka
Wlkawka
Tabor
Tabor Reka
Albis fl.
Lodgeron
Zampach
Lititze
Kuchinow
Poernstein
Hradetz Kralowe
Mladkow
Hradistie
Nachod
Mitwald
Homole
Braunow
Glatz
Landshut
Wartha fl.
Mies
Pilsen
Tuchoritz
Schlan
Przibram
Zu der Maur
Lodetz
Chotieborz
Swopanow
Chrast
Ronow
Liechtenburg
Zlabi
Czaslaw
Rychinburg
Chrudim
Polizka
Myto
Pardubitze
Voerlitz fl.
Bistritz
Trebitsch
Polin
Prezidislaw
Borowa
Brod
Lipnitze
Zapradis
Trutschnitz
Kumpolitz
Tabor
Pelzinowe
Zelew
Pagow
Lechyne
Sobieslaw
Kamenitz
Graz
Bystritze
Bradetz
Gretz
Tzebon
Hluboka
Tara
Dyrsch
Mutenitz
Chlumetz
Przibram
Blanik
Saxawa fl.
Albis fl.
Tabor
Tabor Reka
Wltawa
Egra fl.
Ister ad Viennam
Die Donaw
Die Moldaw
Ad Vltawam
Ad Albim
Ad Egram
Ad Wltawam
Ad Mutenitz
Ad Dyrsch
Ad Wartha

Bohemiæ descriptio iuxta insigniores eius ciuitates & oppida:





Crigingerova mapa 1568


BOHEMIÆ REGNI NOVA
GRAPHICA DESCRIPTIO
Prage
Scala Milliar



Münsterova mapa
1588

Nagelova mapa
1597



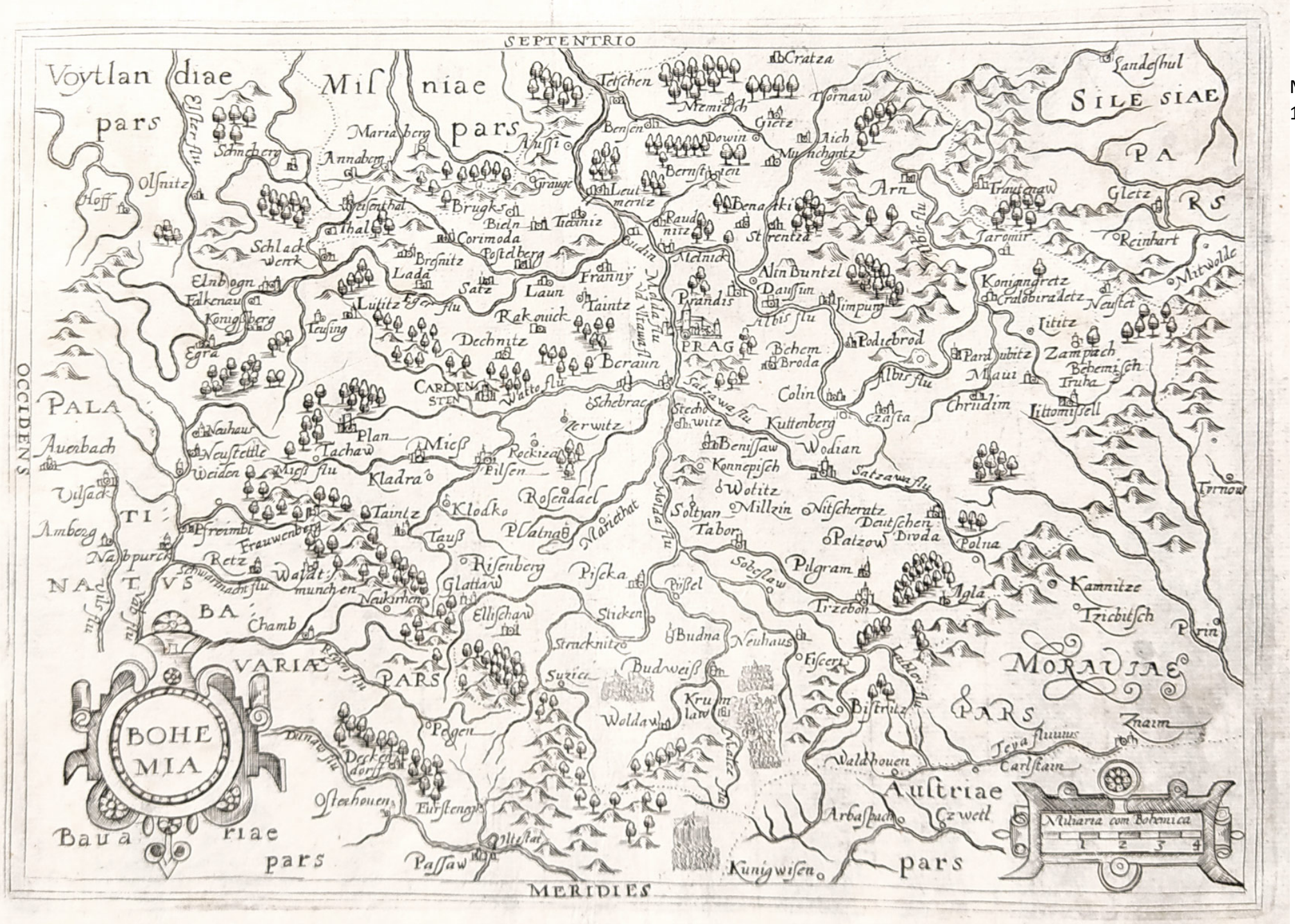

Metellusova mapa
1598



Kaeriova mapa
1618

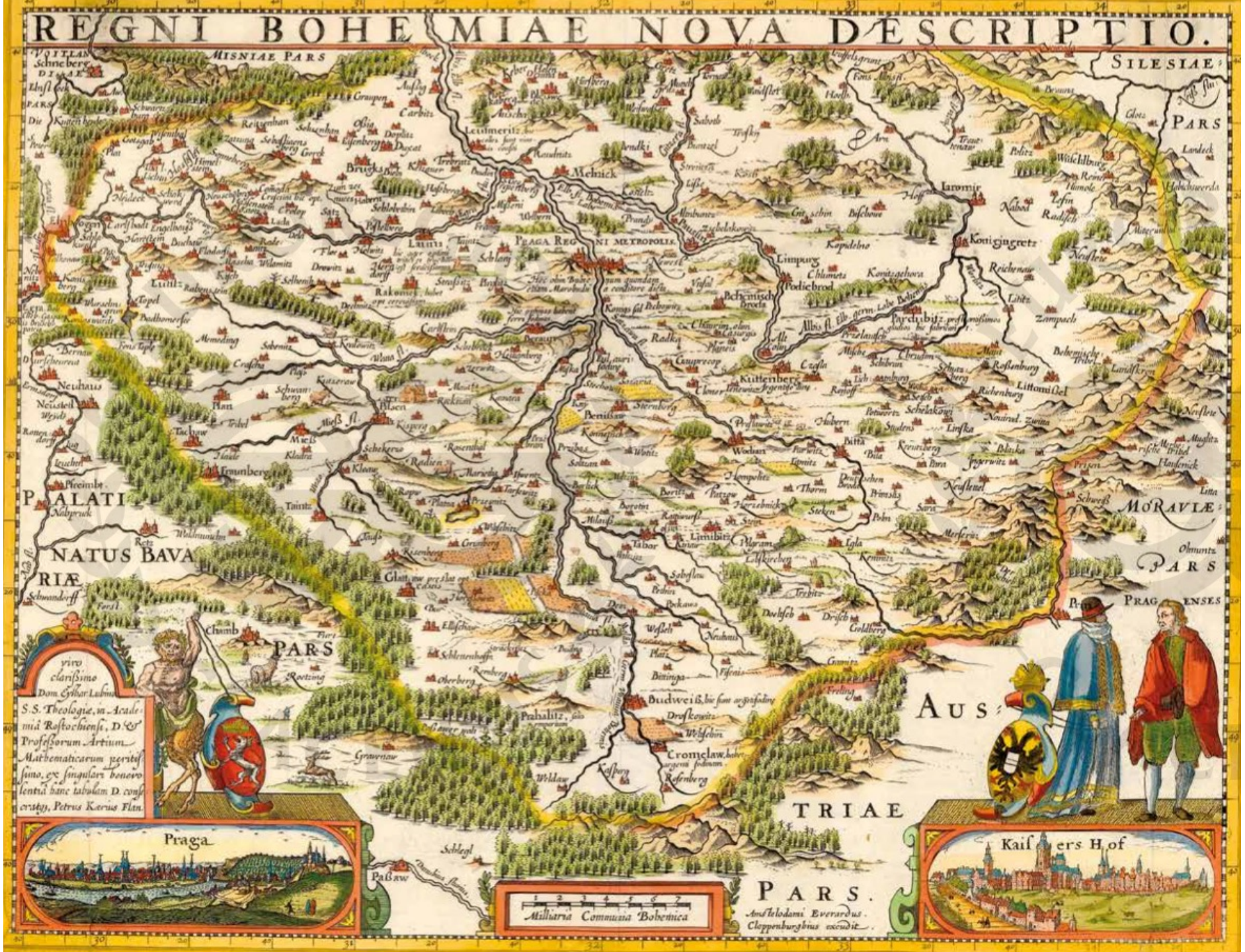
REGNI BOHEMIAE NOVA DESCRIPTIO.
MISNIAE PARS
SILESIAE
PARS
PRAGA REGNI METROPOLIS
PALATI
NATUS BAVA
RIÆ
PARS
MORAVIÆ
PARS
AUS
TRIAE
PARS.
Praga
Kaiſers Hof
Milliaria Communia Bohemica

Ortelius mapa
1579


REGNI
BOHEMIAE
DESCRIPTIO.
Cum privilegio.
Praga Regni metropolis.
Leutmeritz, hic colles sunt vinis consiti
Launa, hic ager optimis tritici et fructuum est feracissimus
Hic optimas habent ferri fodinas.
Hic olim Bohemiae Marobudi num: quondam à comitere dicta.
Budweiss. hic sunt argentifodinæ
Cromelaw. habet argenti fodinam.
Prabatitz, satis emporium.
Glattaw. prestat opt. caseis
Chaurim, olim Cafurgis
Kuttenberg. Argentifodinæ
Iglaw
Neuroda
Braun
Glotz
Landeck
Habelschwerda
Wunschelburg
Mittelwald
Neustatt
Reichenaw
Lititz
Zampach
Lassenitz
Neustatt
Mugliz
Hausenick
Litta
Olmuntz
Prin
Goldberg
Trebitz
Garnitz
Freiburg
Deutsch Brod
Iglau
Kemnitz
Merfiritz
Jaromir
Nachod
Radisch
Konigingretz
Hoff
Lesan
Remeritz
Humpolec
Gitschin
Bischowe
Kopidlno
Konitzgebora
Pardubitz, præstantes ferreas gladios hic fabricant.
Chrudim
Leutomischel
Richenburg
Wodian
Schelakowi
Neurad
Pottwortz
Studena
Kreutzberg
Para
Jagerwitz
Polizzko
Merbe
Tribaw
Prerau
Schweiß
Sara
Polna
Steken
Thorm
Prerau
Neustatt
Prossnitz
Hohenstadt
Zwittau
Mohrau
Littau
Olmutz
Leipnik
Wsetin
Holleschau
Kremsier
Bistritz
Kojetin
Tobitschau
Prerau
Weisskirchen

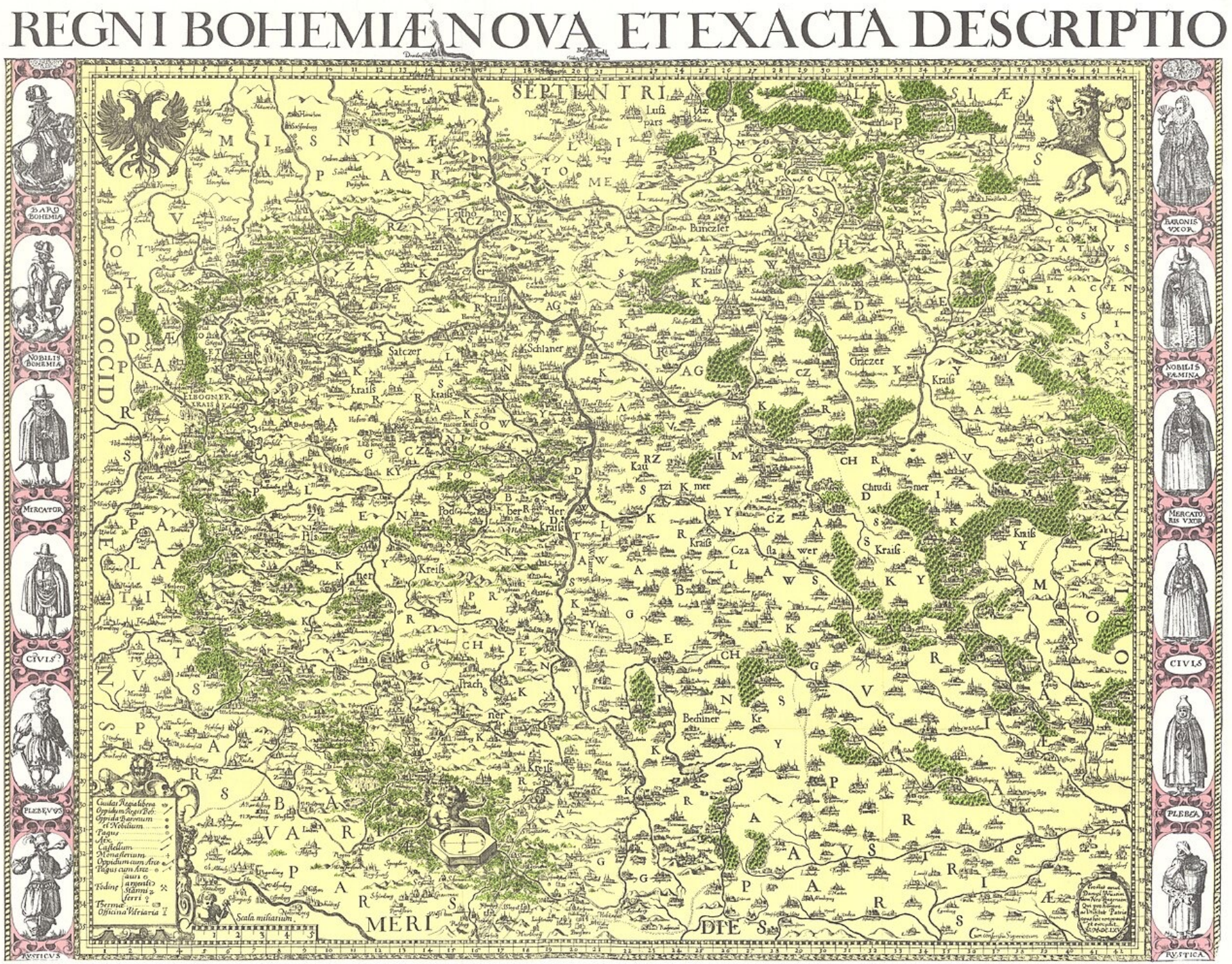

Aretinova mapa 1619


BOHEMIA
Voytlandię pars
Misnię pars
Silesiæ pars
Moravię pars
Palatinatus rię pars
Bava
Praga Regni metropolis
Teutels grund
Miliaria Bohemica communia



Hondiova mapa
1620


SEPTEMTRIO
OCCIDENS
ORIENS
MERIDIES
BOHEMIA
PARS
PALATI
NATVS
BAVARIÆ
Voitlandiæ
Pars
Misniæ
Pars
Moraviæ
Pars
Milliaria Germanica
1 2 3 4 5
Prag
Pilsen
Budweis
Budweis
Tabor
Neuhaus
Klattau
Passaw
Regen
Deckendorff
Cham
Amberg
Sulzbach
Regenspurg
Schwandorff
Waldmünchen
Furt
Tachau
Mies
Haide
Frauenberg
Bechaimener Wald
Pfraimbt
Schlenberg
Neuburg
Nahpurch
Rot
Weiden
Neustettle
Dumpach
Auerpach
Visseck
Hirschperg
Auerbach
Adorff
Schneberg
Annaberg
Marienberg
Persenstein
Seyd
Grange
Brüx
Teplitz
Leutmeritz
Aussig
Tetschen
Bensen
Leip
Kriblitz
Crasa
Torna
Gretz
Dleiswedel
Münchhaus
Weiswassern
Bernstein
Aich
Hoeck
Ayn
Gabolti
Laun
Budin
Raudnitz
Melnick
Welbern
Albis flu
Postelberg
Schlanig
Dela
Rackonnick
Hechnitz
Berawn
Zabaw flu
Colin
Kuttenberg
Benissaw
Leutewitz
Prestowitz
Soltian
Nitscherat
Borotz
Hompolek
Teutschen
Broda
Pilgram
Ceimowicz
Pistka
Kruschnick
Deutsch
Budna
Platz
Reiberg
Wimberg
Wilhartitz
Meiolitz
Neumlau
Czwebitz
Woldau
Waldkirchen
Englberg
Osterhofen
Deckendorff
Kirchberg
Regen
Viechpath
Achstach
Zwisel
Furt
Glattau
Elbogen
Falkenau
Petschau
Königsperg
Egra
Wisdat
Spensstart
Pressat
Dumpach
Auerpach
Rot
Visseck
Amberg
Nahpurch
Schwandorff
Chamb
Reger flu
Hab flu
Vils flu
Neuburg
Waldmünchen
Furt
Schlenberg
Pfraimbt
Frauenberg
Haide
Mies
Tachau
Neustettle
Neuhaus
Plan
Maut
Tribel
Pilsen
Rosentlal
Klodtz
Tawitz
Roplo
Platna
Iswelitz
Wiltschütz flu
Horessowitz
Stockin
Strackonitz
Suzicz
Elbogen
Falkenau
Petschau
Königsperg
Egra
Wisdat
Spensstart flu
Eger flu
Thal flu
Wisterthal
Brosnitz
Chatarnberg
Gesess
Auerbach
Hirschperg
Ostritz
Hoff
Adorff
Schneberg
Annaberg
Thum
Seyd
Hec
Brüx
Teplitz
Bilin
Corumoda
Postelberg
Crolop
Sat
Lada
Laun
Thal flu
Engel flu
Gesrez
Lutitz
Teusing
Kisch
Elb flu vel Abis
Rackonnick
Hechnitz
Sekenitz
Watto flu
Plan
Maut
Tribel
Pilsen
Rodzka
Zerowitz
Rainara
Radien
Tawitz
Roplo
Platna
Iswelitz
Wiltschütz flu
Horessowitz
Stockin
Strackonitz
Suzicz
Reiberg
Budna
Wimberg
Wilhartitz
Meiolitz
Woldau
Neumlau
Budweis
Platz
Deutsch
Kruschnick
Ceimowicz
Pistka
Pilgram
Tabor
Soltian
Nitscherat
Borotz
Hompolek
Teutschen
Broda
Bistritz
Neustetl
Para
Bisin
Studen
Lichtenburg
Crasta
Schuglı
Richnburg
Linska
Tirnow
Zabaw flu
Wodian
Benissaw
Leutewitz
Prestowitz
Colin
Kuttenberg
Behen
Pragg
Zabaw flu
Berawn
Watto flu
Sekenitz
Plan
Maut
Neuhaus
Neustettle
Tachau
Mies
Haide
Frauenberg
Bechaimener Wald
Pfraimbt
Schlenberg
Neuburg
Nahpurch
Rot
Weiden
Flas
Dumpach
Auerpach



Sadelerova mapa 1620


PRAGA
EGRA
ZASLAVIA
COMMONA
LAVNA
SLANA
REX BOHEMIE
NOBILIS BOHEMIE
MERCATOR BOHEMIE
RUSTICUS BOHEMIE
REGINA BOHEMIE
NOBILIS UXOR BOHEMIE
MERCATORIS UXOR BOHEM
RUSTICA BOHEMIE
BOHEMIA IN SUAS PARTES GEOGRAPHICE DISTINCTA.
Petrus Kaerius Caelavit
MISNIÆ PARS
VOITLANDIÆ PARS
COMITATUS GLACENSIS
BAVARIAE PARS
AVSTRIÆ PARS
MORAVIAE PARS



Speedova mapa
1626

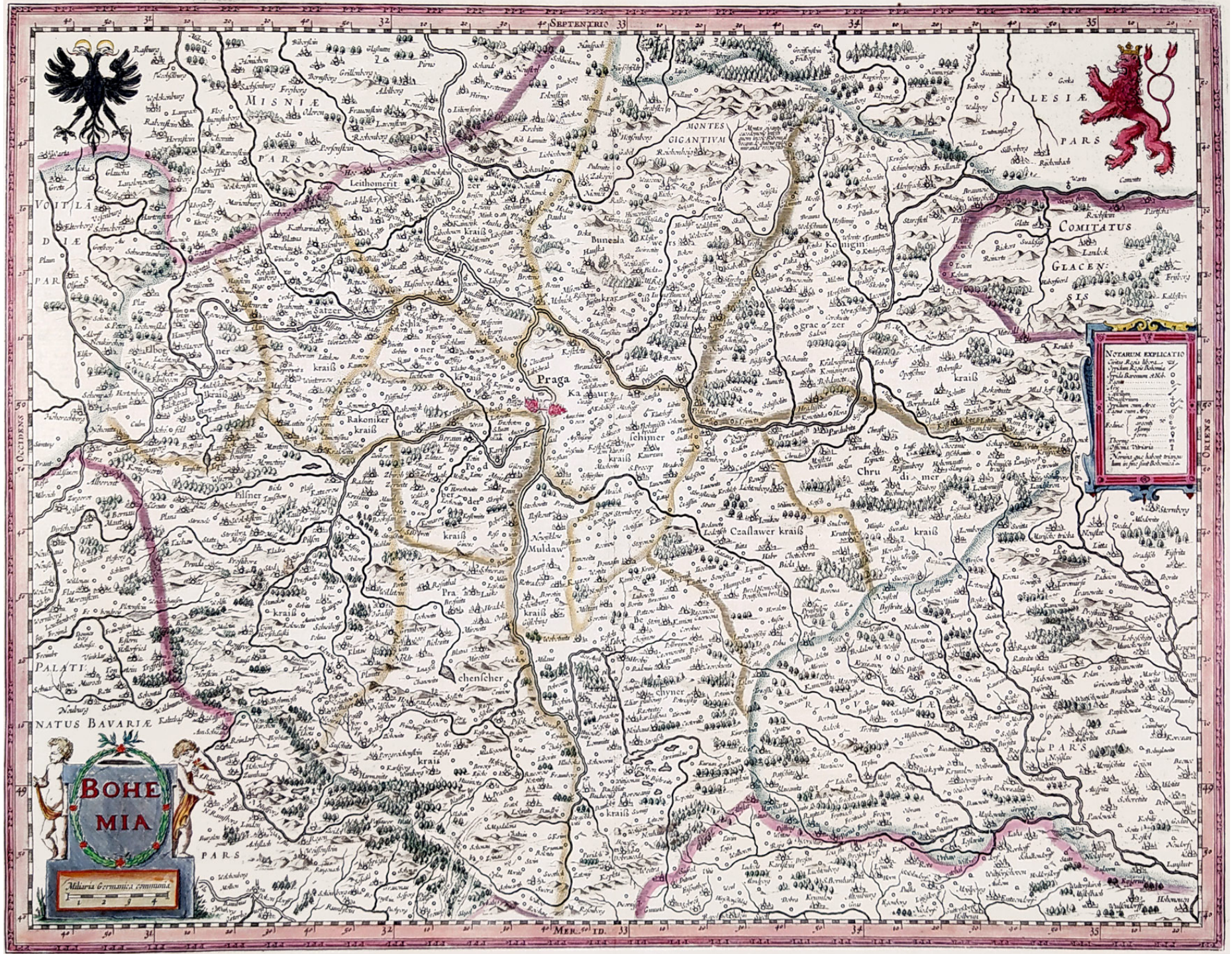

Blaeuova mapa
1630

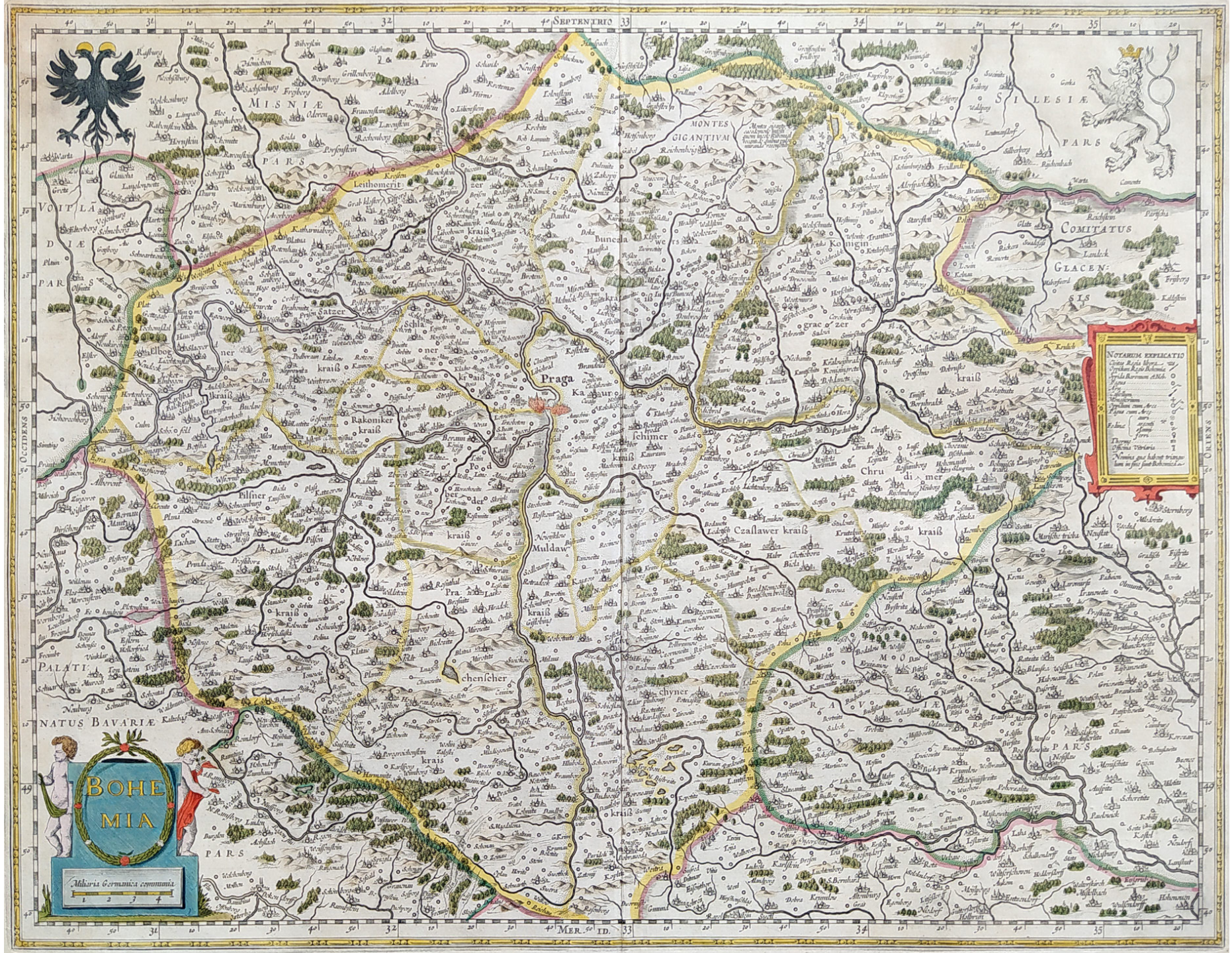
SEPTENTRIO
MISNIÆ PARS
MONTES GIGANTIVM
SILESIÆ PARS
COMITATUS GLACENSIS
VOITLANDIÆ PARS
Leithomerit
Praga
Kaur
Rakoniker kraiß
Pilsner
Muldaw
Czaslawer kraiß
Chrudimer
Kolnigin
Bunczla
Satzer
Elbog
PALATINATUS BAVARIÆ PARS
BOHEMIA
Miliaria Germanica communia
1 2 3 4
NOTARUM EXPLICATIO
OCCIDENS
ORIENS
MERIDIO



Janssoniova mapa
1639



Montecaleriova mapa 1649

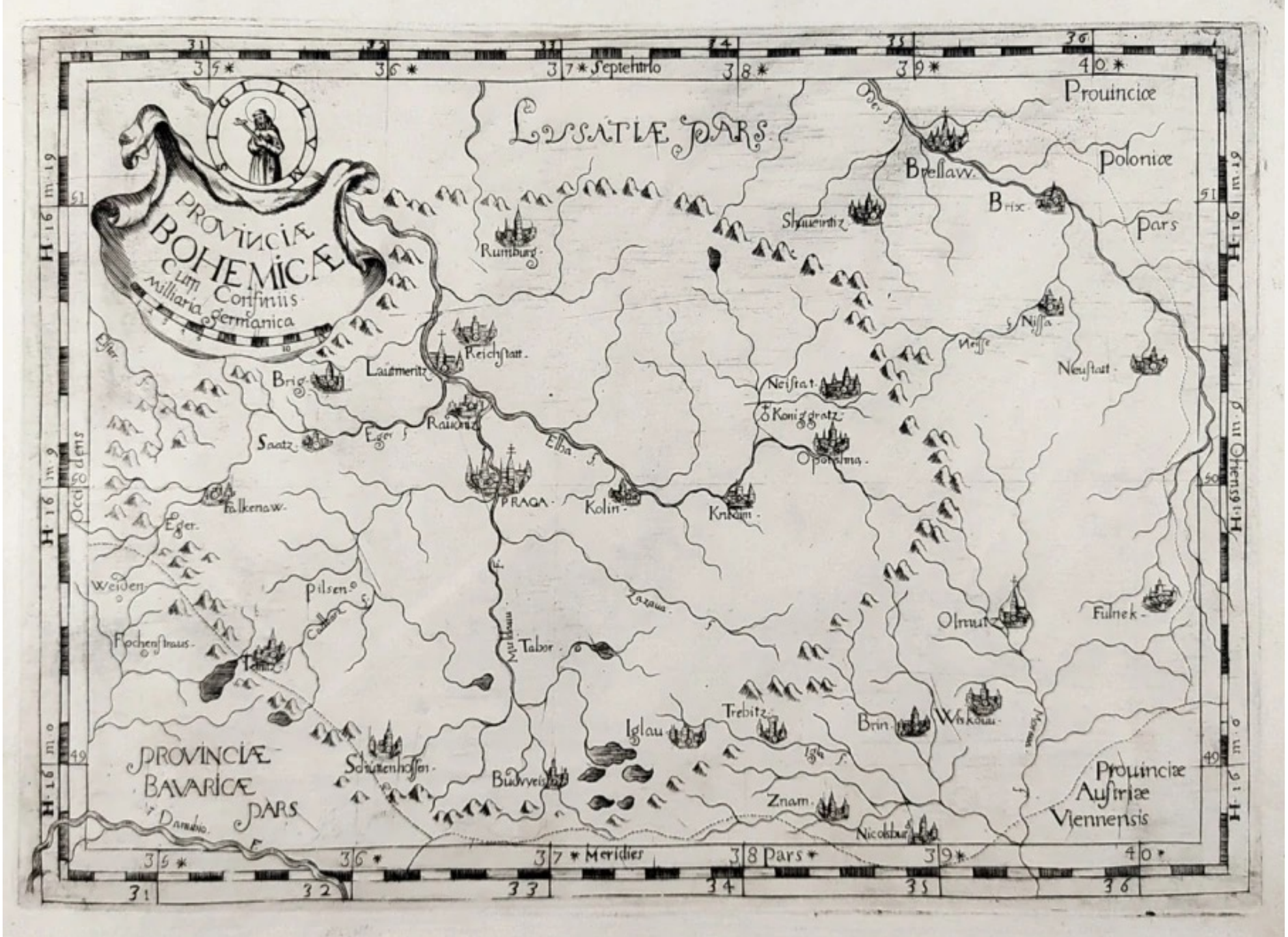

Montecaleriova mapa 1649



Merianova mapa
1650

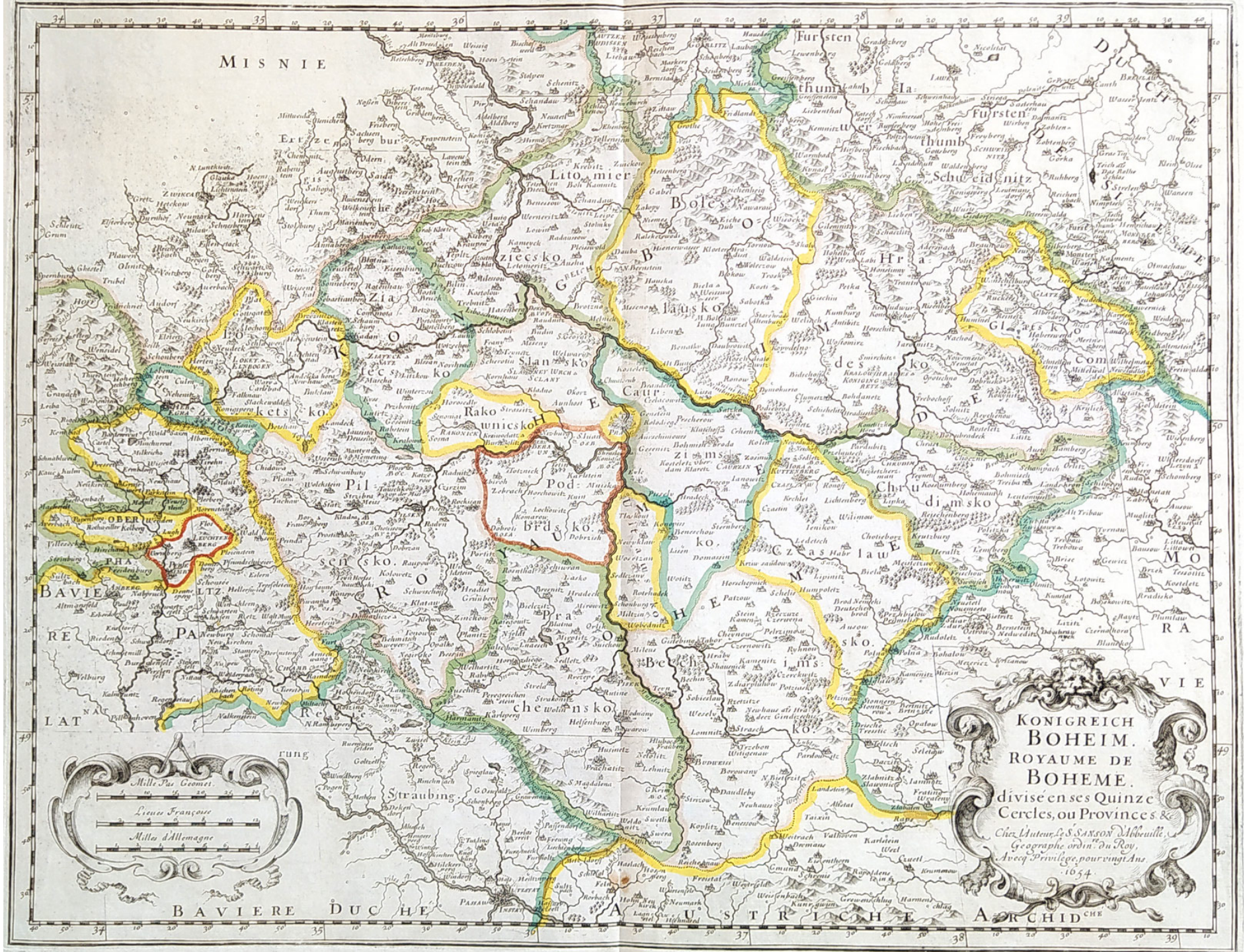

Sansonova mapa
1654



Vetterova mapa
1668

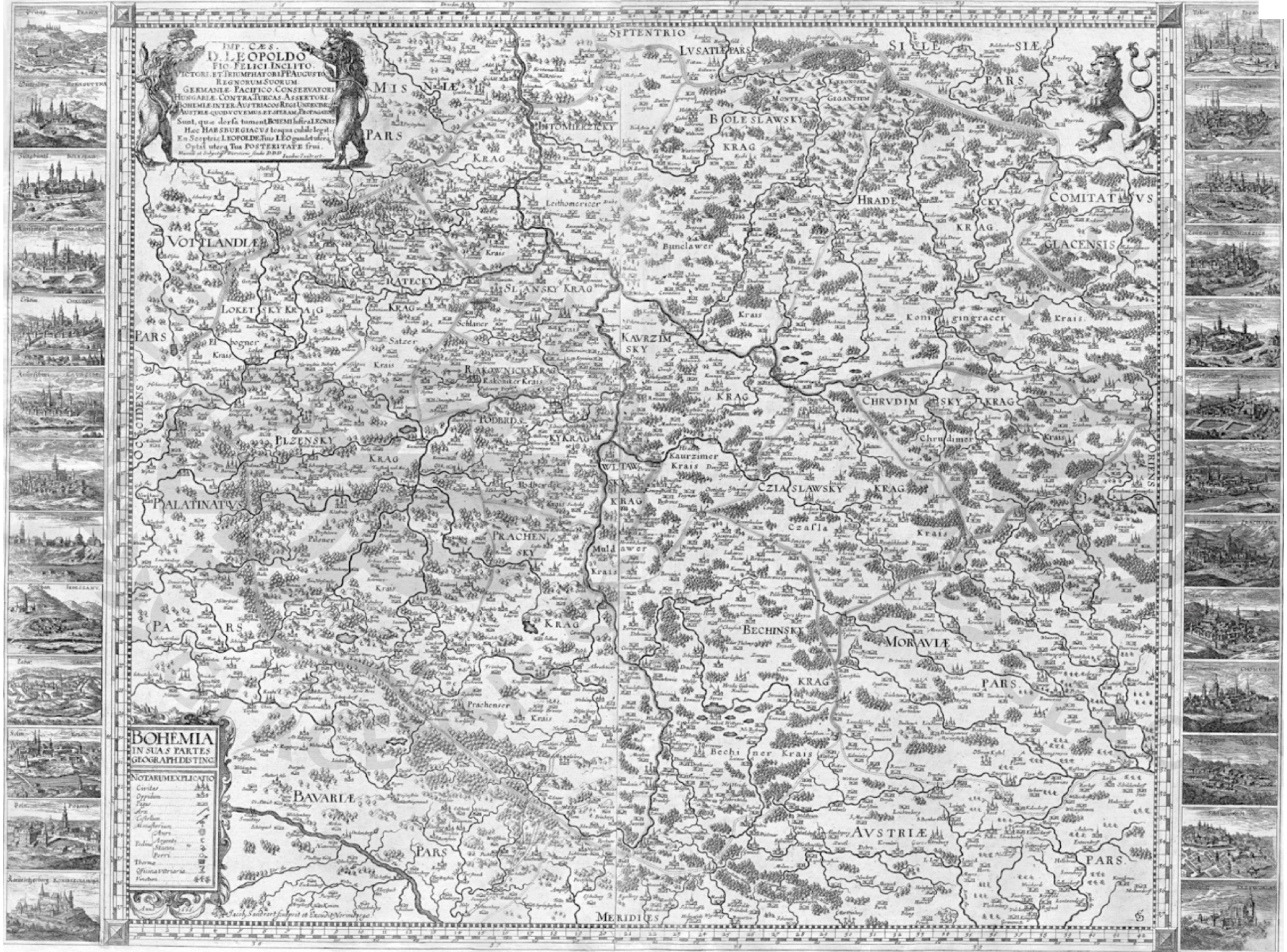

Sandrartova mapa 1666

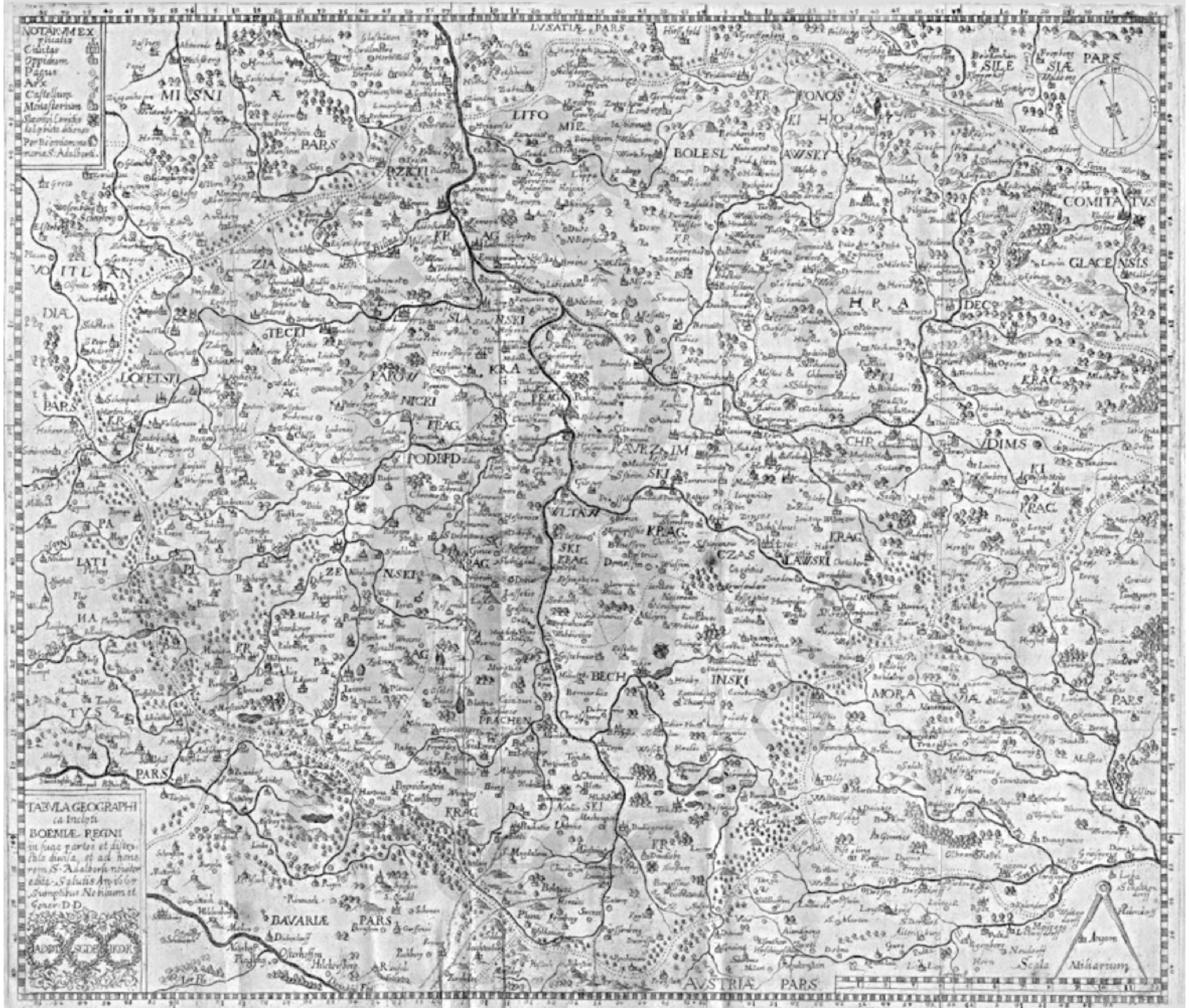

Boleluckého mapa
1668

Ziegerova mapa
1680

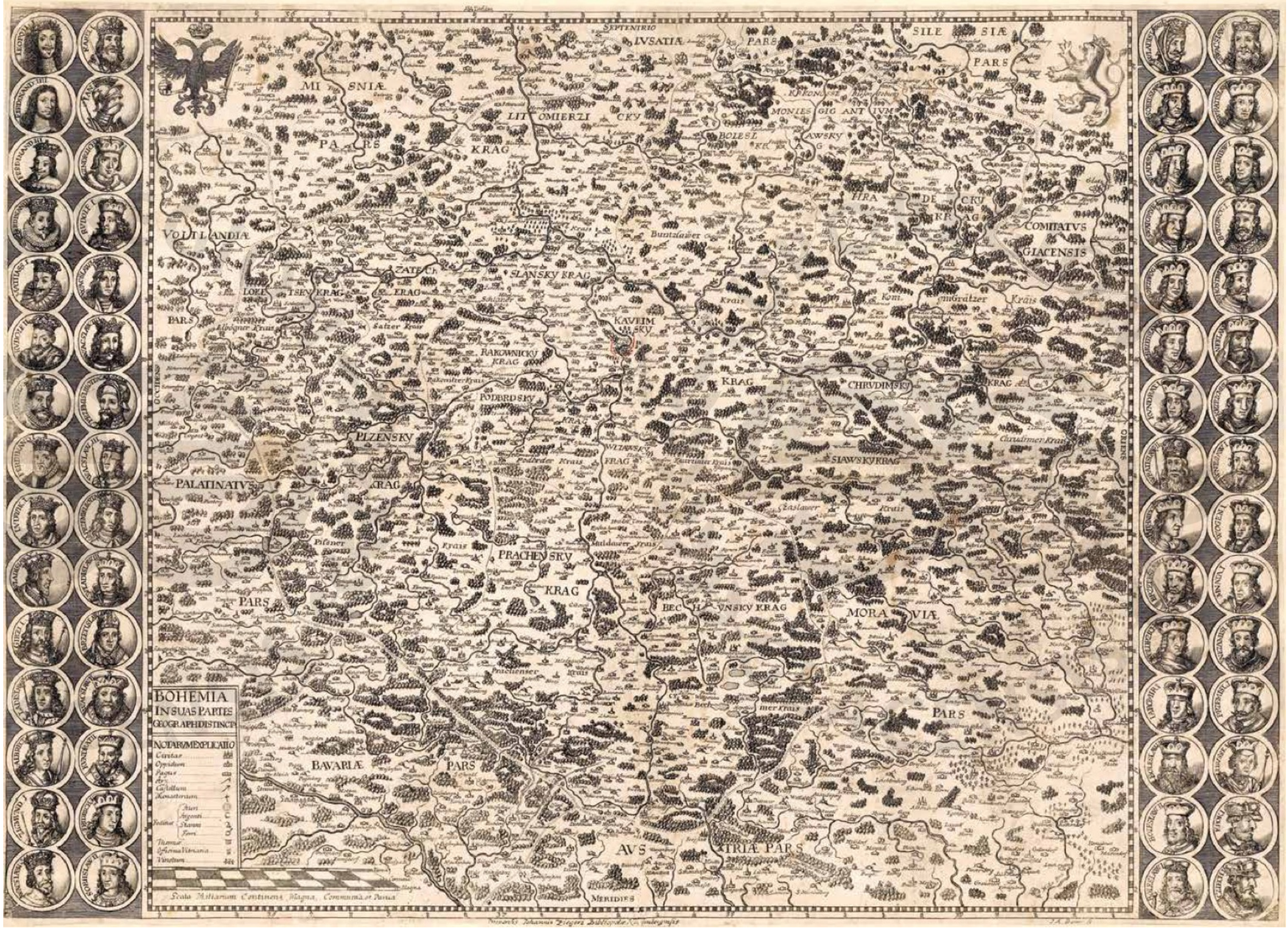


BÖHMEN.
DRESDEN
Altenburg
Gera
Freyberg
Chemnitz
Glauchau
Greitz
Annaberg
Plauen
Pirna
Zittau
Schweidnitz
Leitmeritz
Jung Bunzlau
Bydzow
Königgrätz
Glatz
Saatz
Schlan
Elbogen
Eger
Beraun
PRAG
Kaurzim
Chrudim
Czaslau
Pilsen
Klattau
Tabor
Pisek
Budweis
Regensburg
Brün
Nikolsburg
Znaim
Laa
Donau Fl.
10 Deutsche Meilen 15 auf 1 Grad.
H. Leutemann sc.

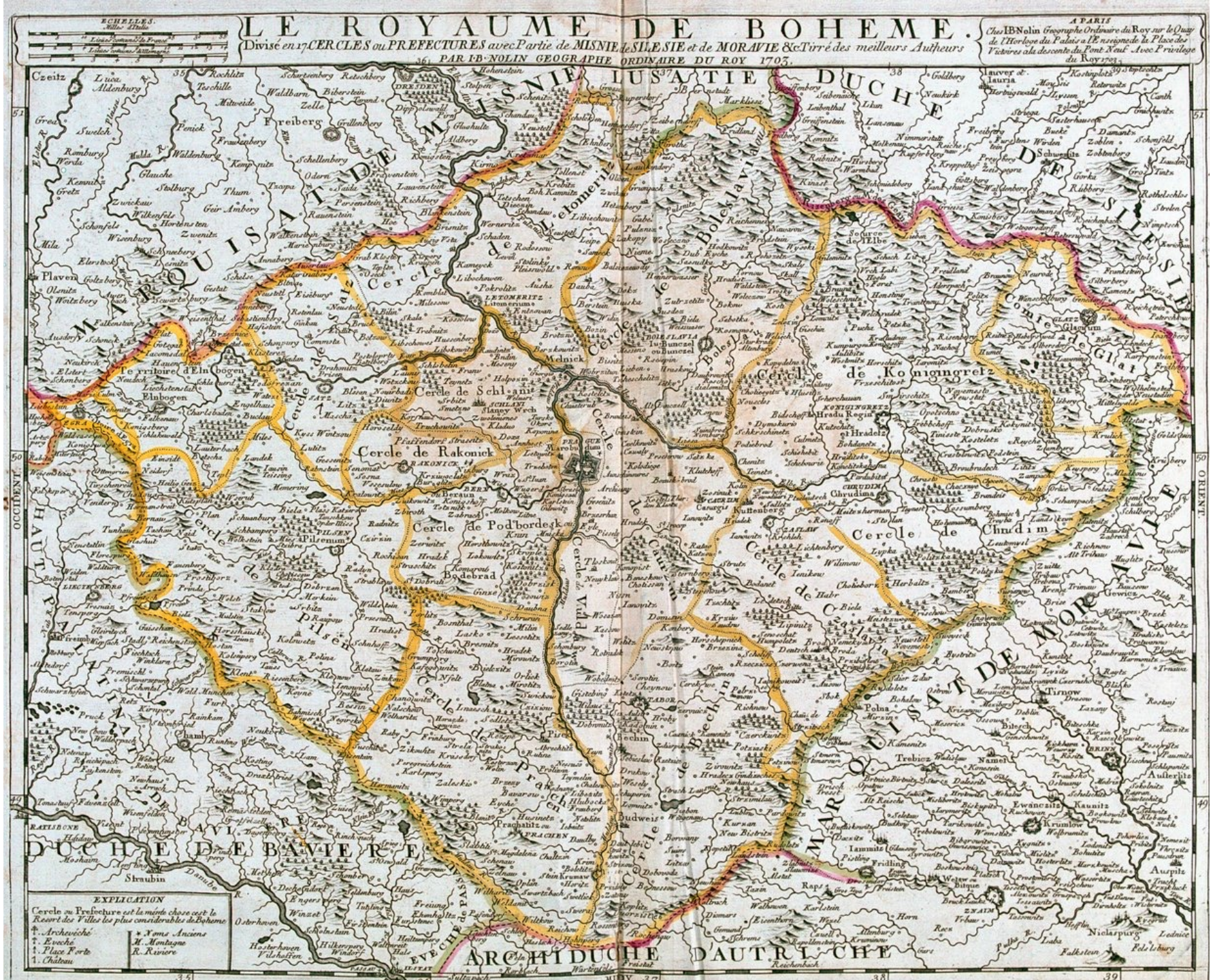

Nolinova mapa
1703

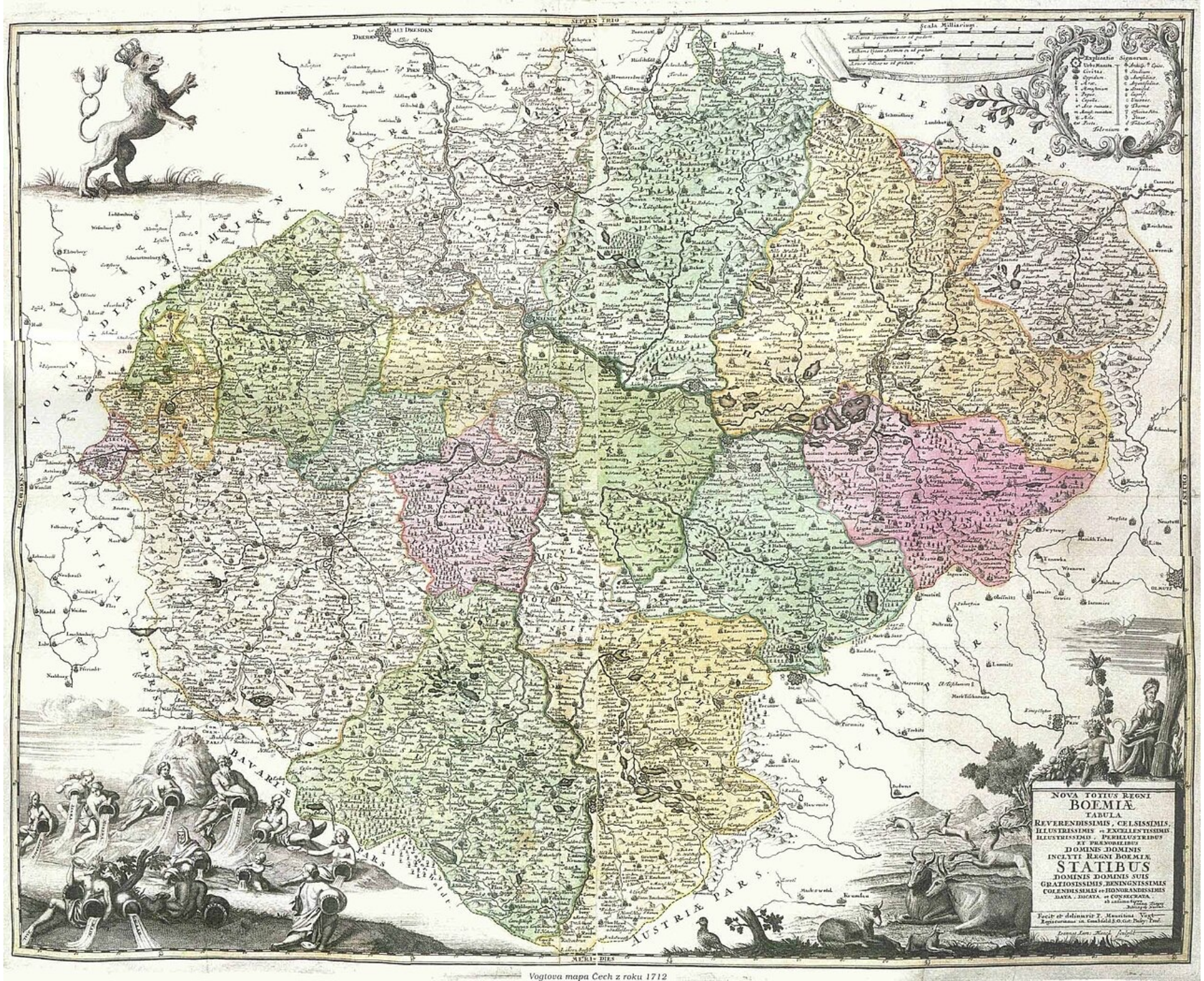

Vogtova mapa Čech z roku 1712

Vogtova mapa
1712

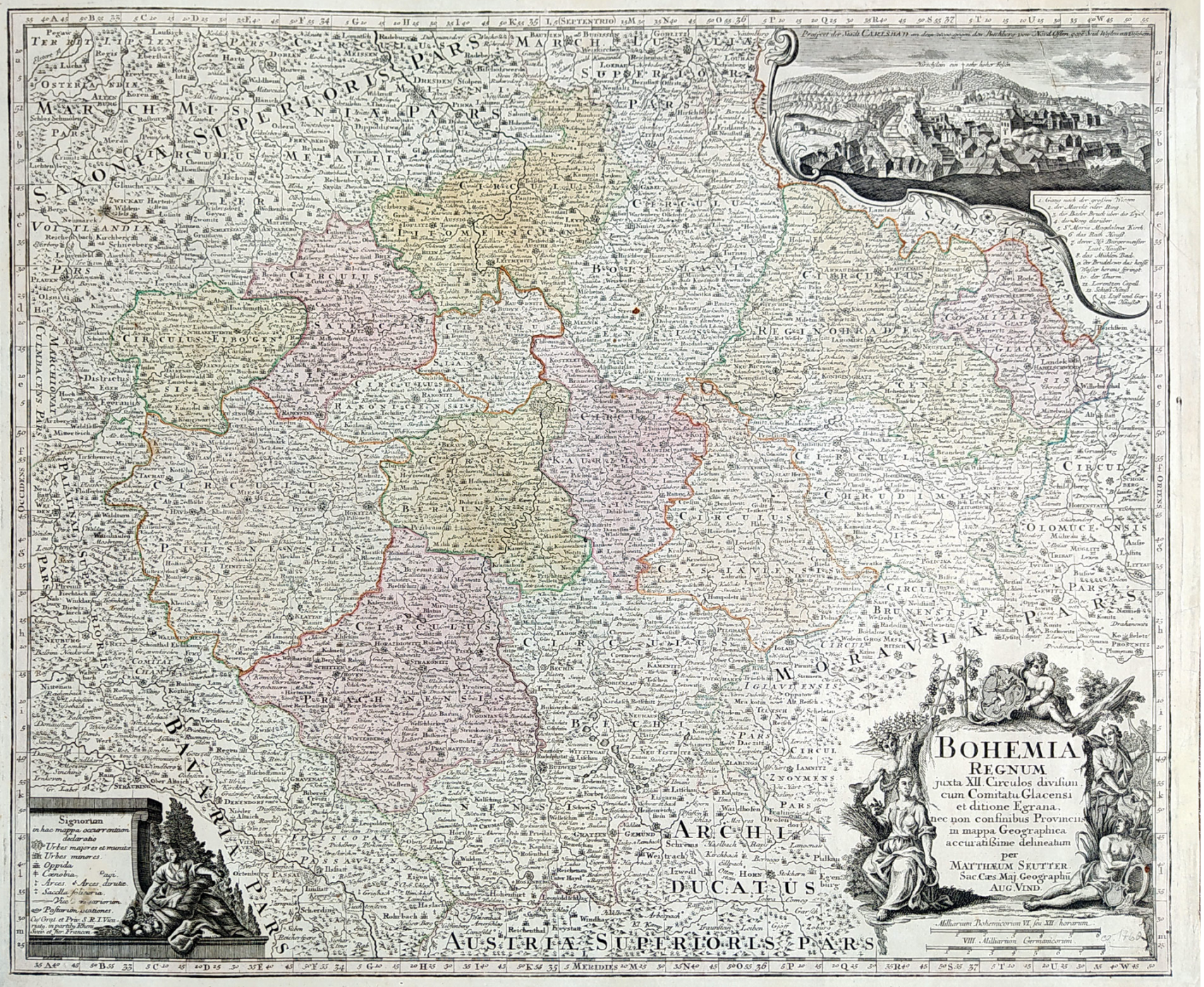

Seutterova mapa
1730

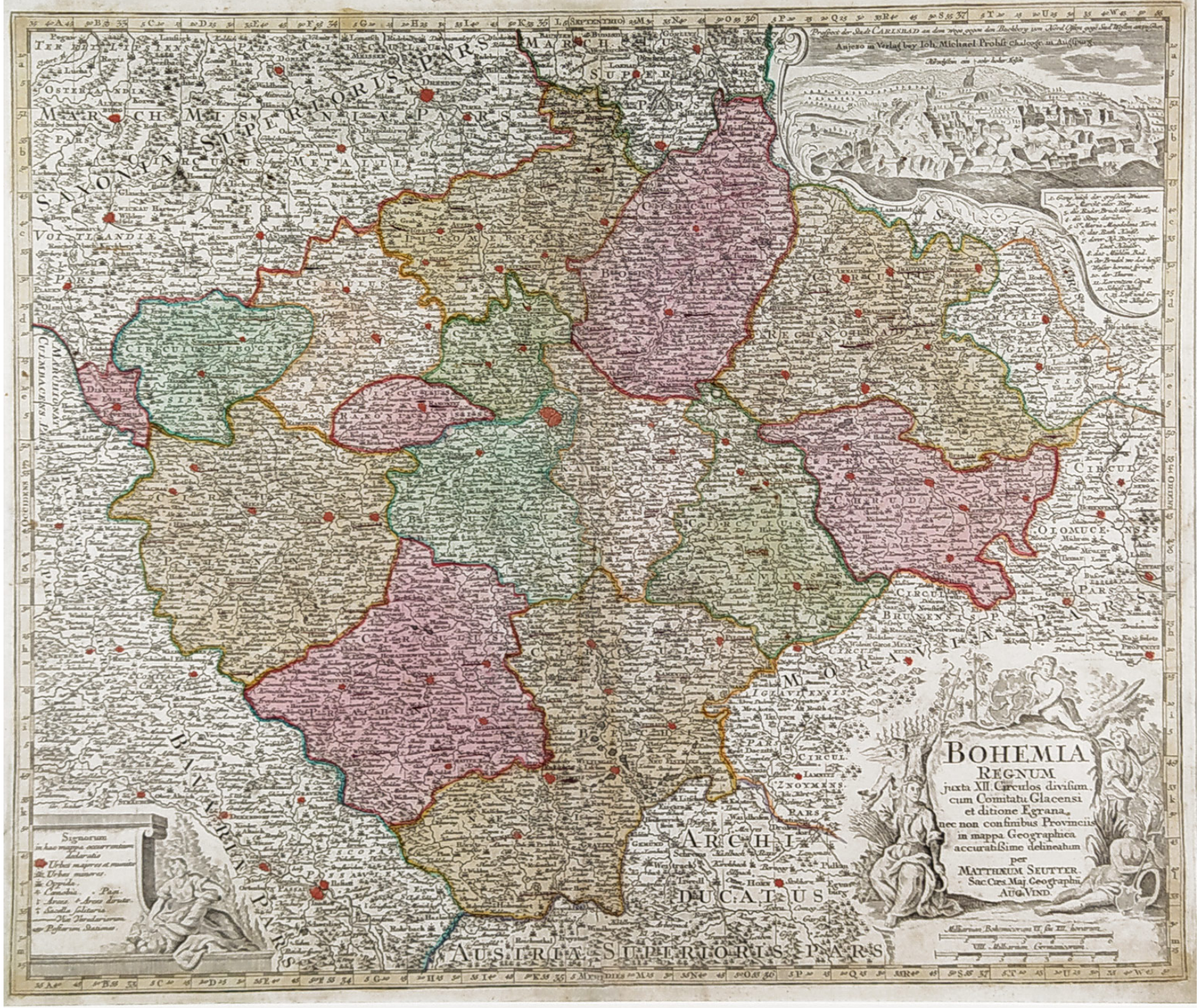
BOHEMIA
REGNUM
juxta XII. Circulos divisum,
cum Comitatu Glacensi
et ditione Egrana,
nec non confinibus Provinciis
in mappa Geographica
accuratissime delineatum
per
MATTHIAM SEUTTER.
Sac. Cæs. Maj. Geographum
AUG. VIND.
Signorum
in hac mappa occurrentium
explicatio.
Urbes majores et munitæ.
Urbes minores.
Oppida.
Camobia. Pagi.
Arces. Arces diruta.
Sacella solitaria.
Vici Venatorium.
Pestorum Stationes.
MARCHIA SUPERIORIS PARS
MARCHIA SUPERIORIS PARS
SAXONIÆ SUPERIORIS PARS
VOITLANDIA
CIRCULUS ELBOGENSIS
CIRCULUS CHRUDIMENSIS
CIRCULUS BRUNENSIS
CIRCULUS OLOMUCENSIS
MORAVIÆ PARS
ARCHI DUCATUS
AUSTRIÆ SUPERIORIS PARS
BAVARIÆ PARS
Anjeso in Verlag bey Joh. Michael Probst Chalcogr. in Augspurg.

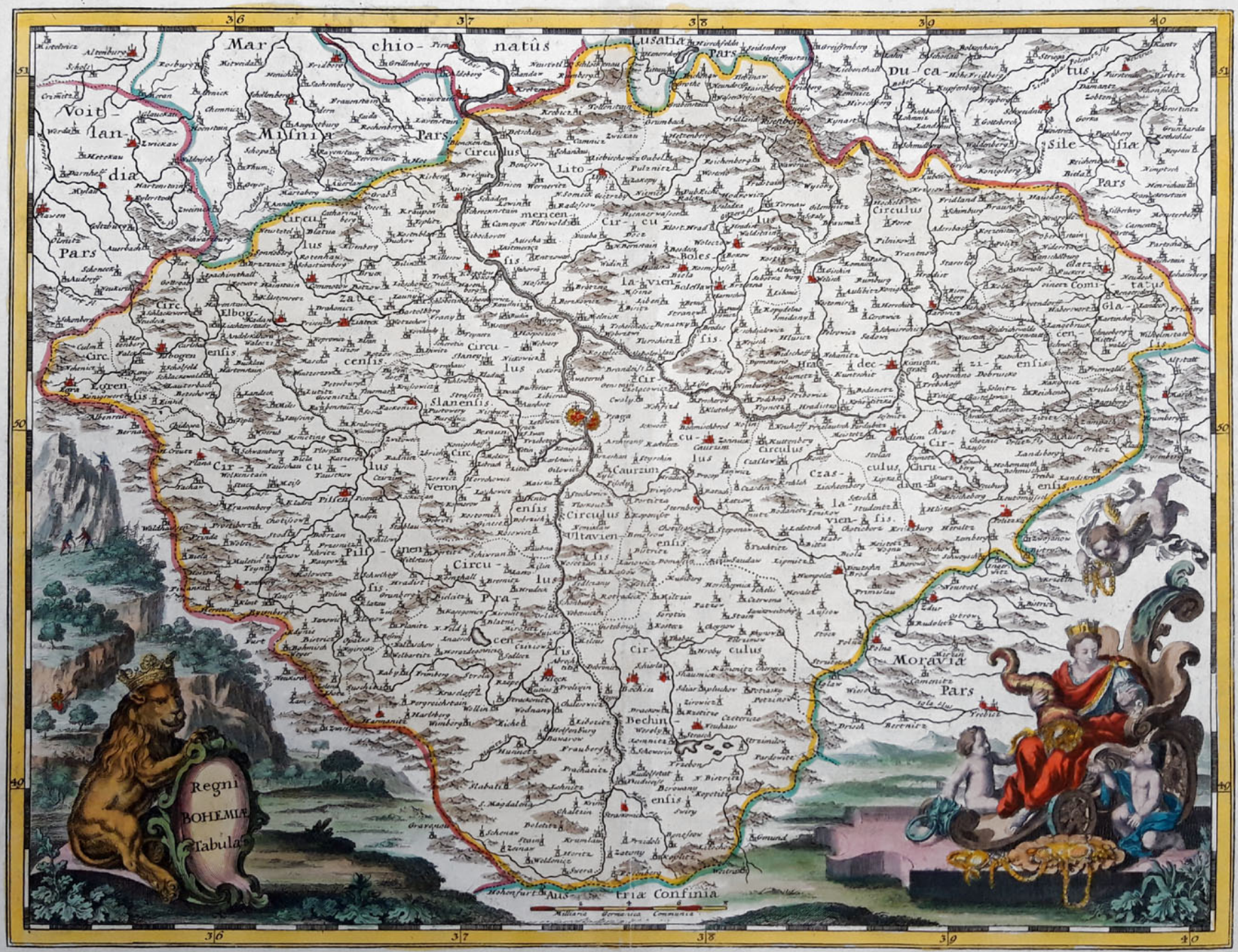

Pfeffelova mapa 1735



Stud. et op. eiusdem Geographi S. J.

Pfeffel et Engelbrecht fec. et exc.

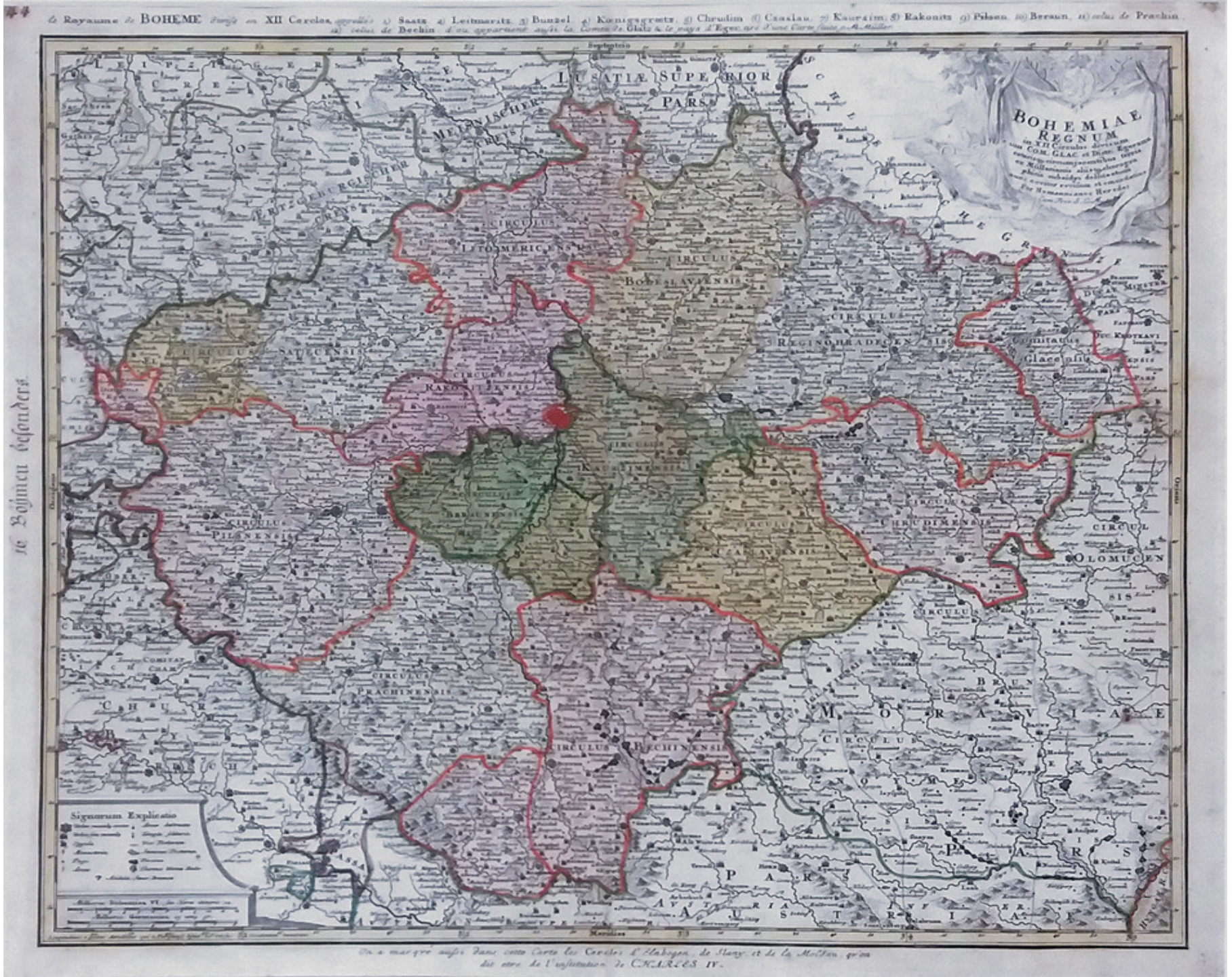

Homannovi dědicové
1740

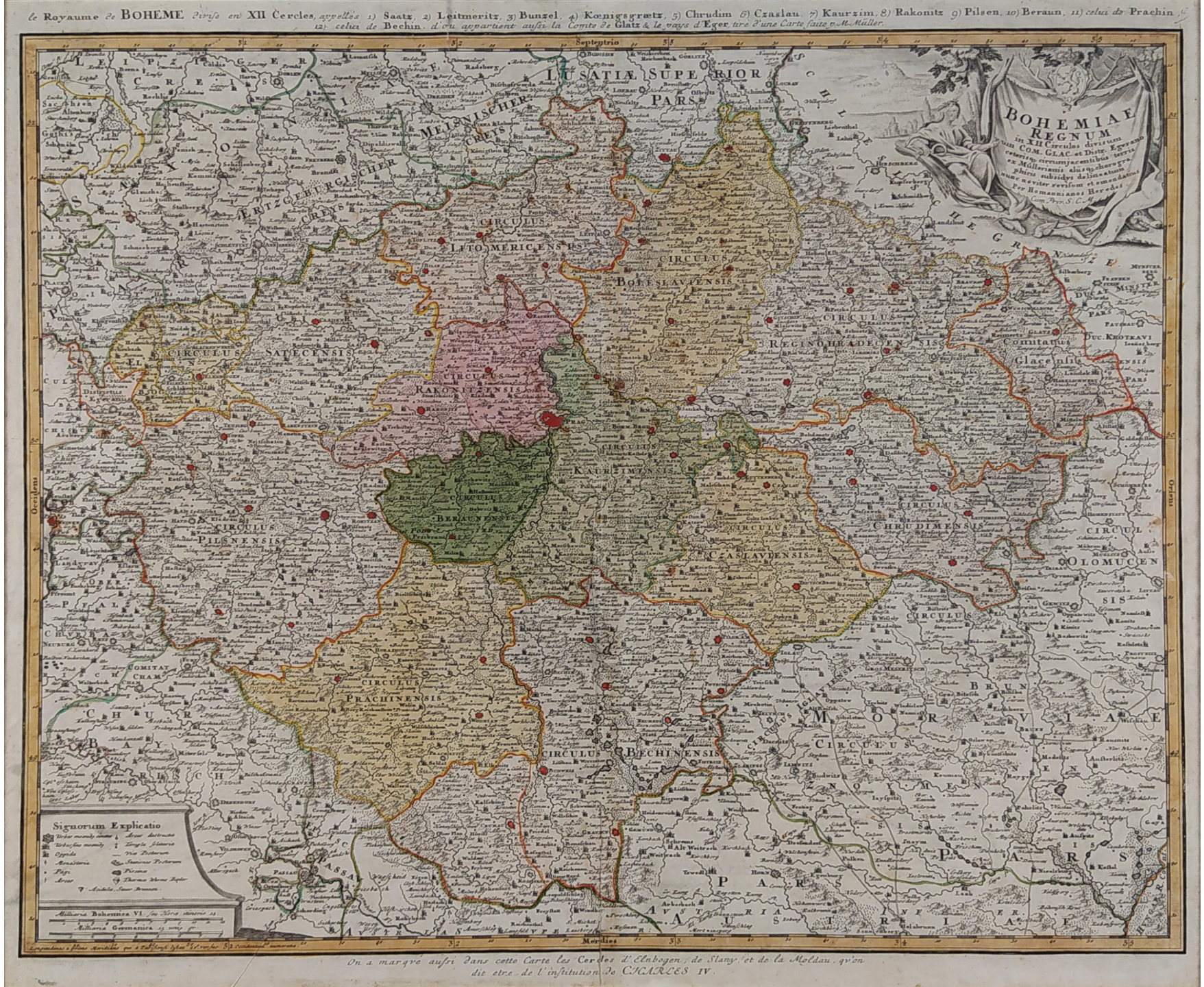
le Royaume de BOHEME divisé en XII Cercles, appellés 1) Saatz, 2) Leitmeritz, 3) Bunzel, 4) Koenigsgraetz, 5) Chrudim 6) Czaslau 7) Kaurzim 8) Rakonitz 9) Pilsen, 10) Beraun, 11) celui de Prachin
12) celui de Bechin d'ou appartient aussi la Comte de Glatz & le vays d'Eger tiré d'une Carte faite p. M. Müller.
Septentrio
Occidens
Oriens
Meridies
BOHEMIAE REGNUM
CIRCULUS LITOMERICENSIS
CIRCULUS BOLESLAVIENSIS
CIRCULUS SATECENSIS
CIRCULUS RAKONITZENSIS
CIRCULUS KAURZIMENSIS
CIRCULUS BERAUNENSIS
CIRCULUS PILSNENSIS
CIRCULUS PRACHINENSIS
CIRCULUS BECHINENSIS
CIRCULUS REGINOHRADECENSIS
CIRCULUS CHRUDIMENSIS
CIRCULUS CZASLAVIENSIS
Comitatus Glacensis
Signorum Explicatio
On a marqué aussi dans cette Carte les Cercles d'Elnbogen, de Slany, et de la Moldau, qu'on dit etre de l'institution de CHARLES IV.

Le Royaume de BOHEME divisé en XII Cercles, appellés 1) Saatz, 2) Leitmeritz, 3) Bunzel, 4) Kœnigsgrætz, 5) Chrudim 6) Czaslau 7) Kaurzim, 8) Rakonitz 9) Pilsen, 10) Beraun 11) celui de Prachin, 12) celui de Bechin. d'ou appartient aussi la Comte de Glatz & le pays d'Eger tire d'une Carte faite p. M. Müller.

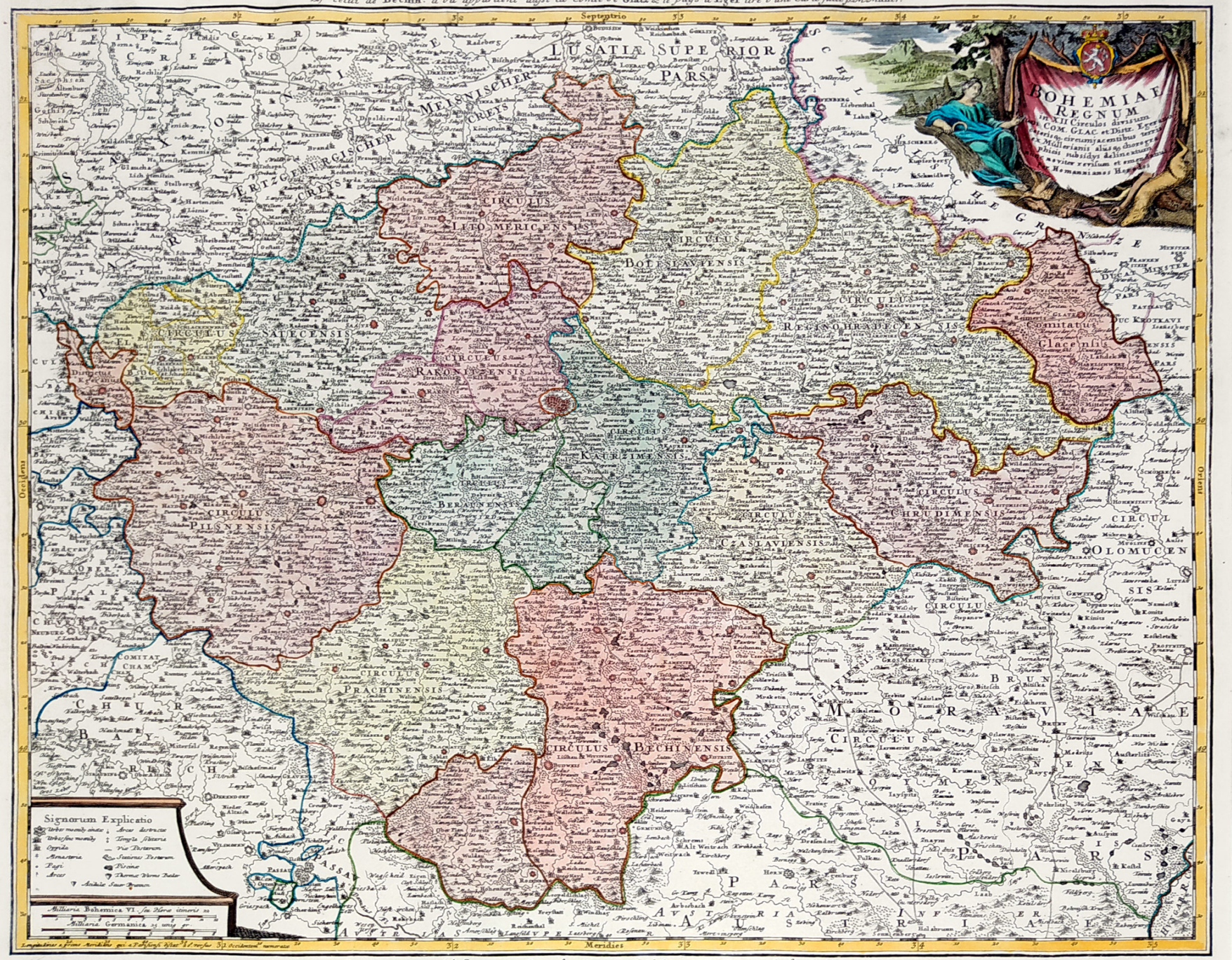

On a marqve aussi dans cette Carte les Cercles d'Elnbogen, de Slany, et de la Moldau qv'on dit etre de l'institution de CHARLES IV.

Le Royaume de BOHEME divisé en XII Cercles appellez 1) Saatz, 2) Leitmeritz, 3) Bunzel 4) Kœnigsgraetz, 5) Chrudim 6) Czaslau 7) Kaurzim, 8) Rakonitz 9) Pilsen, 10) Beraun 11) celui de Prachin, 12) celui de Bechin. A qui appartient aussi le Comté de Glatz & le pays d'Eger tiré d'une Carte faite p. M. Muller.

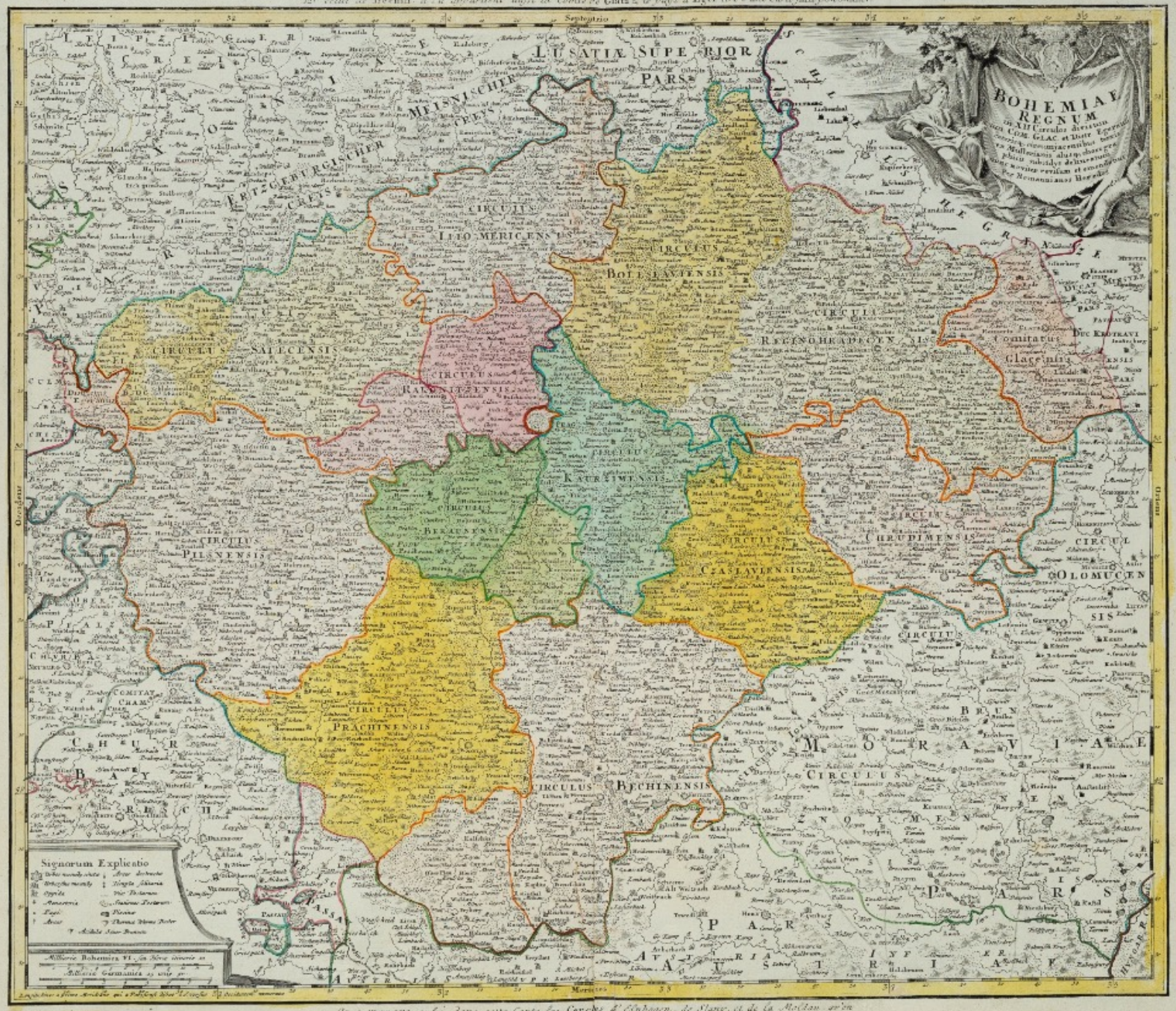

On a marqué aussi dans cette Carte les Cercles d'Elnbogen, de Slanz, et de la Moldau qu'on doit encore à l'institution de CHARLES IV.

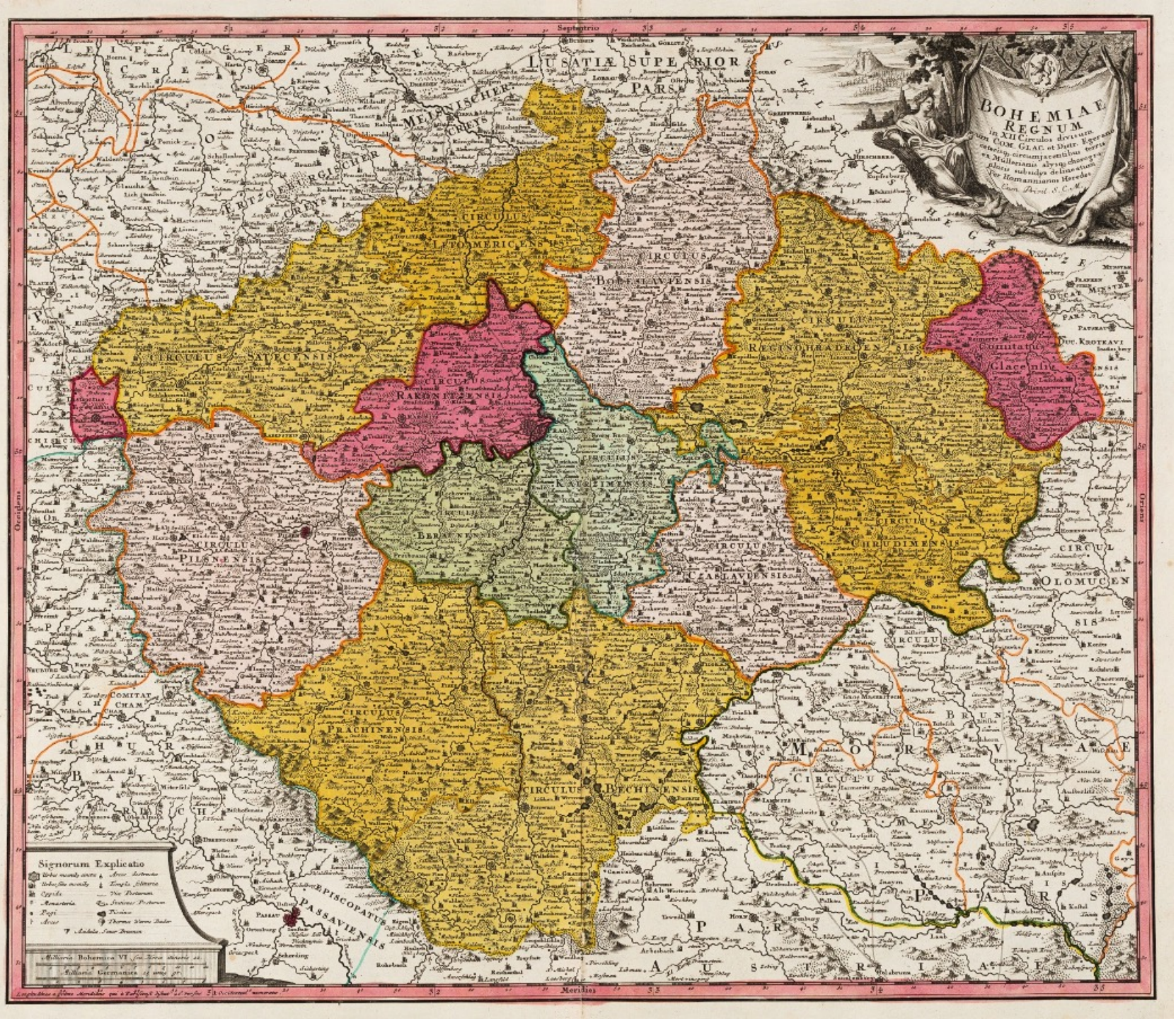
BOHEMIAE REGNUM
LUSATIÆ SUPERIOR PARS
CIRCULUS LITOMERICENSIS
CIRCULUS BOLESLAVIENSIS
CIRCULUS SAUCENSIS
CIRCULUS RAKONITZENSIS
CIRCULUS KAURIMENSIS
CIRCULUS BERAUNENSIS
CIRCULUS PILSENSIS
CIRCULUS PRACHINENSIS
CIRCULUS BUCHINENSIS
CIRCULUS CZASLAVIENSIS
CIRCULUS REGNOHRADENSIS
CIRCULUS HRUDIMENSIS
CIRCULUS OLOMUCEN
Comitatus Glacensis
Signorum Explicatio
EPISCOPATUS PASSAVIENSIS

Lidlova mapa
1740

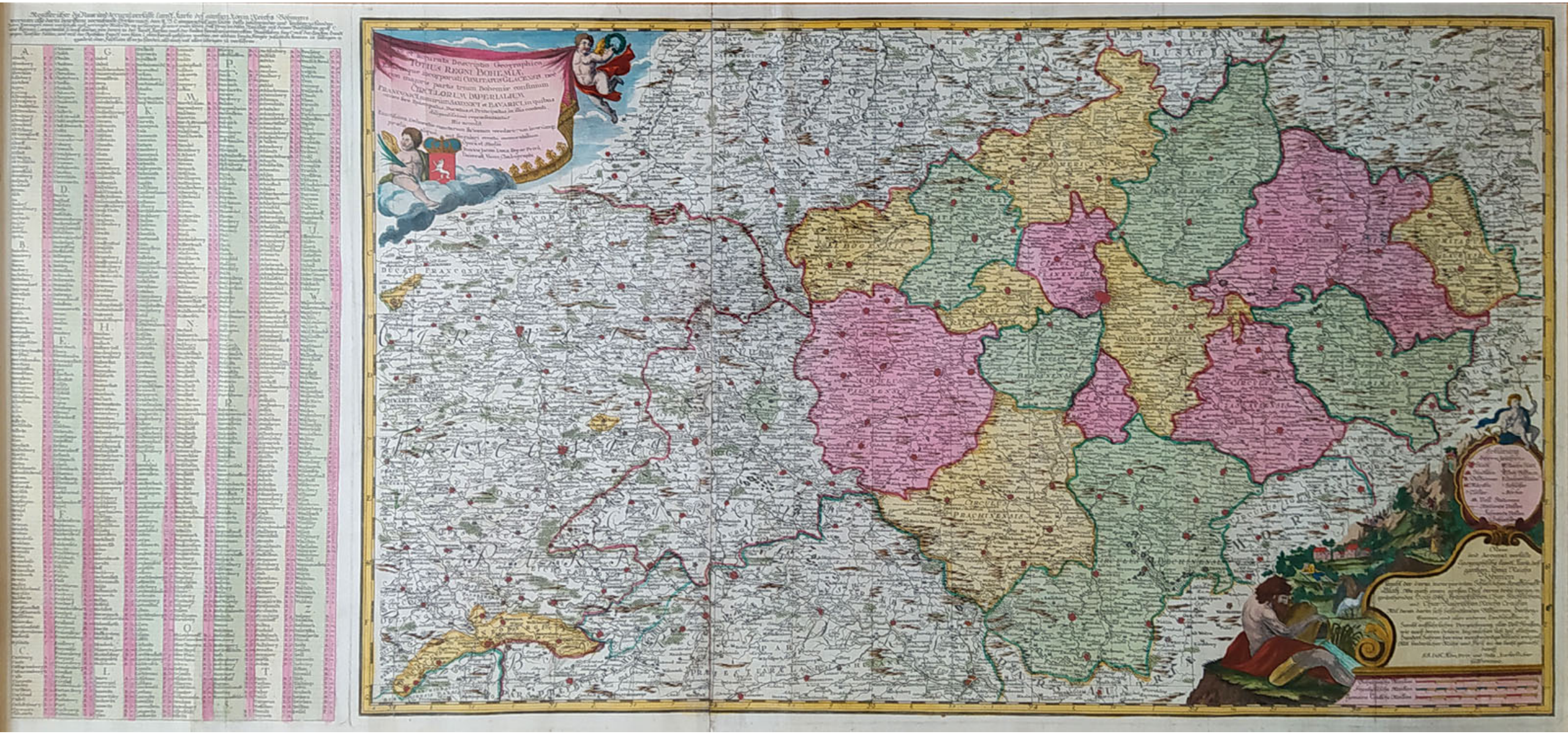

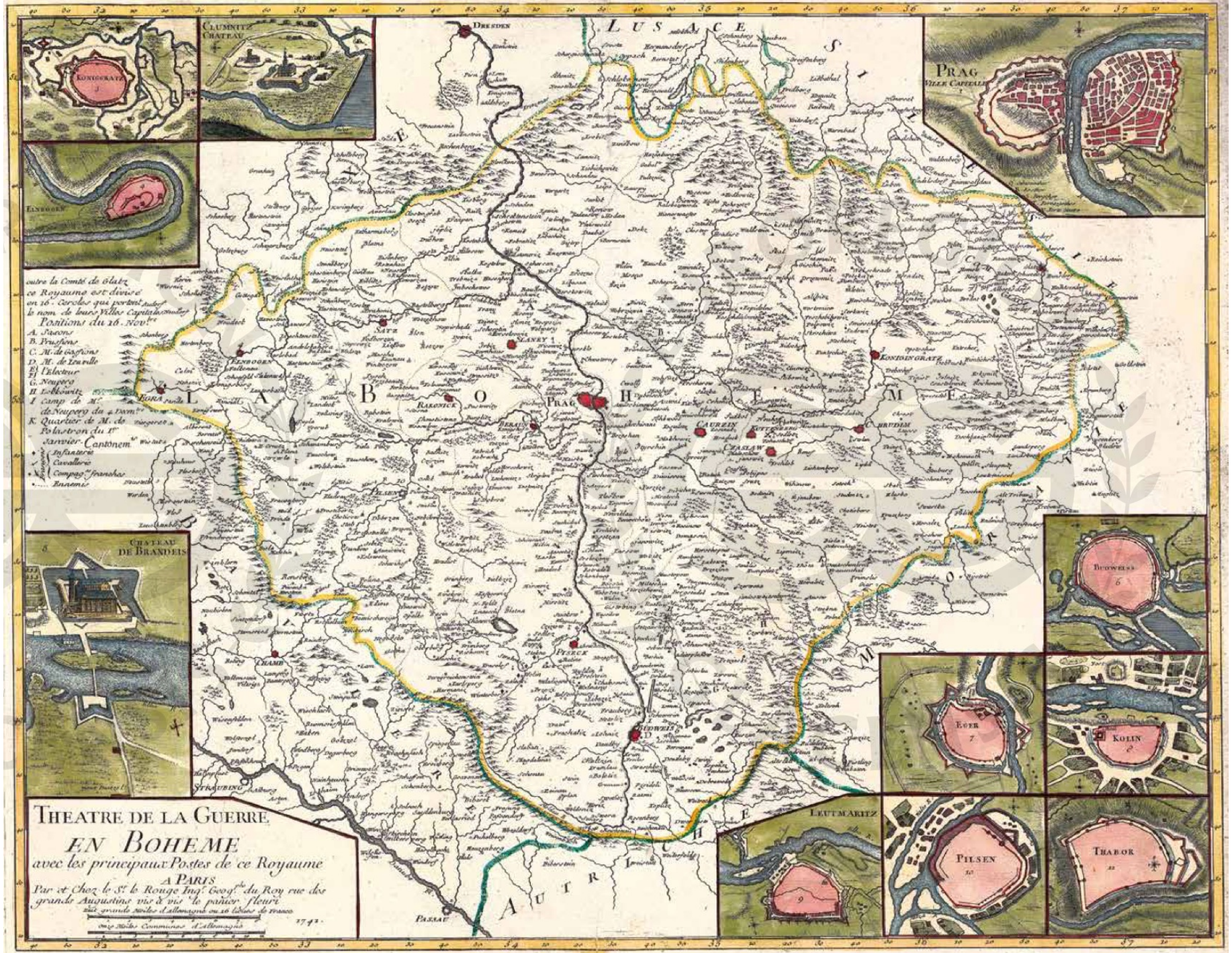

Le Rougeho mapa
1741

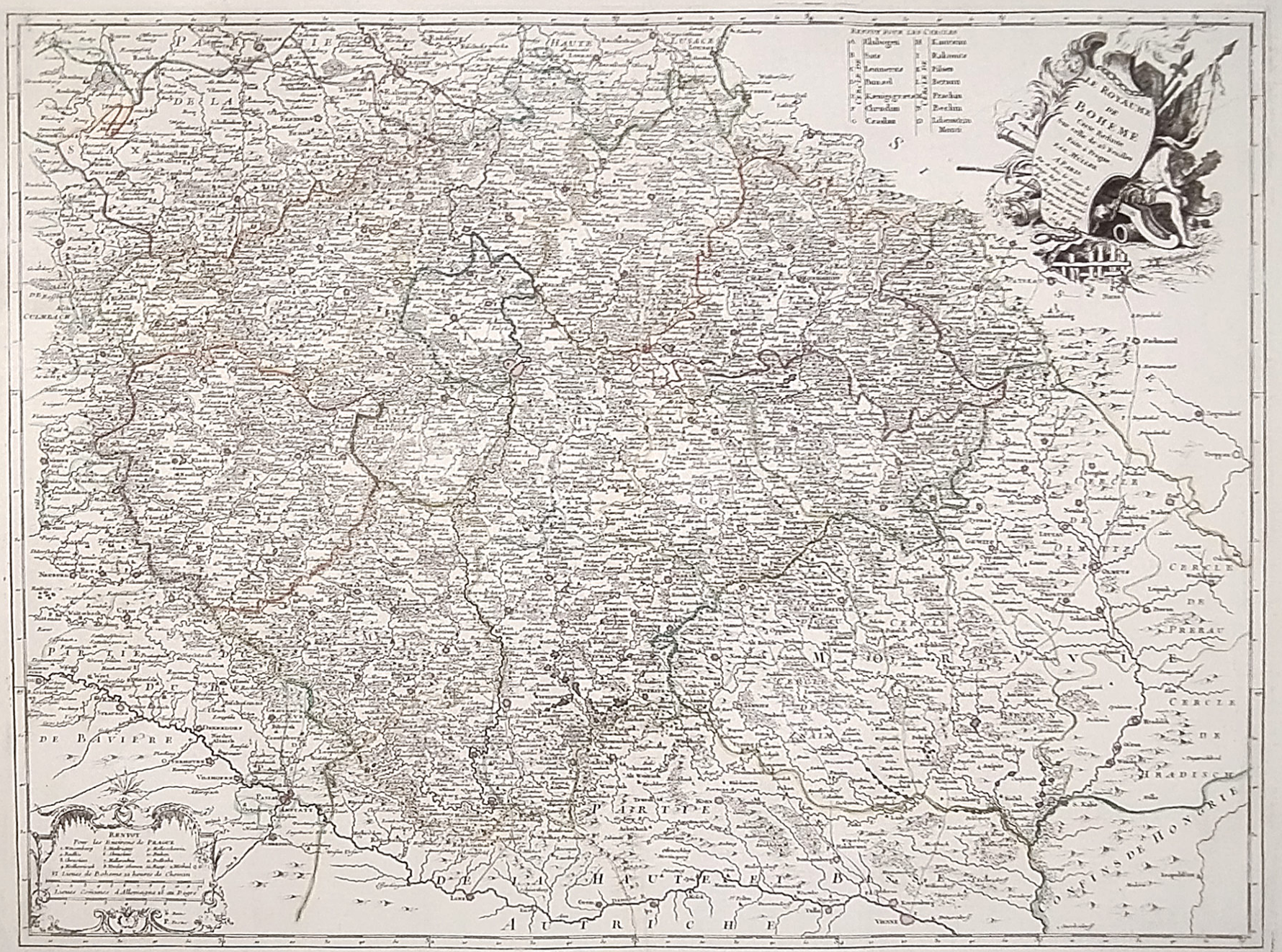

Le Rougeho mapa
1742

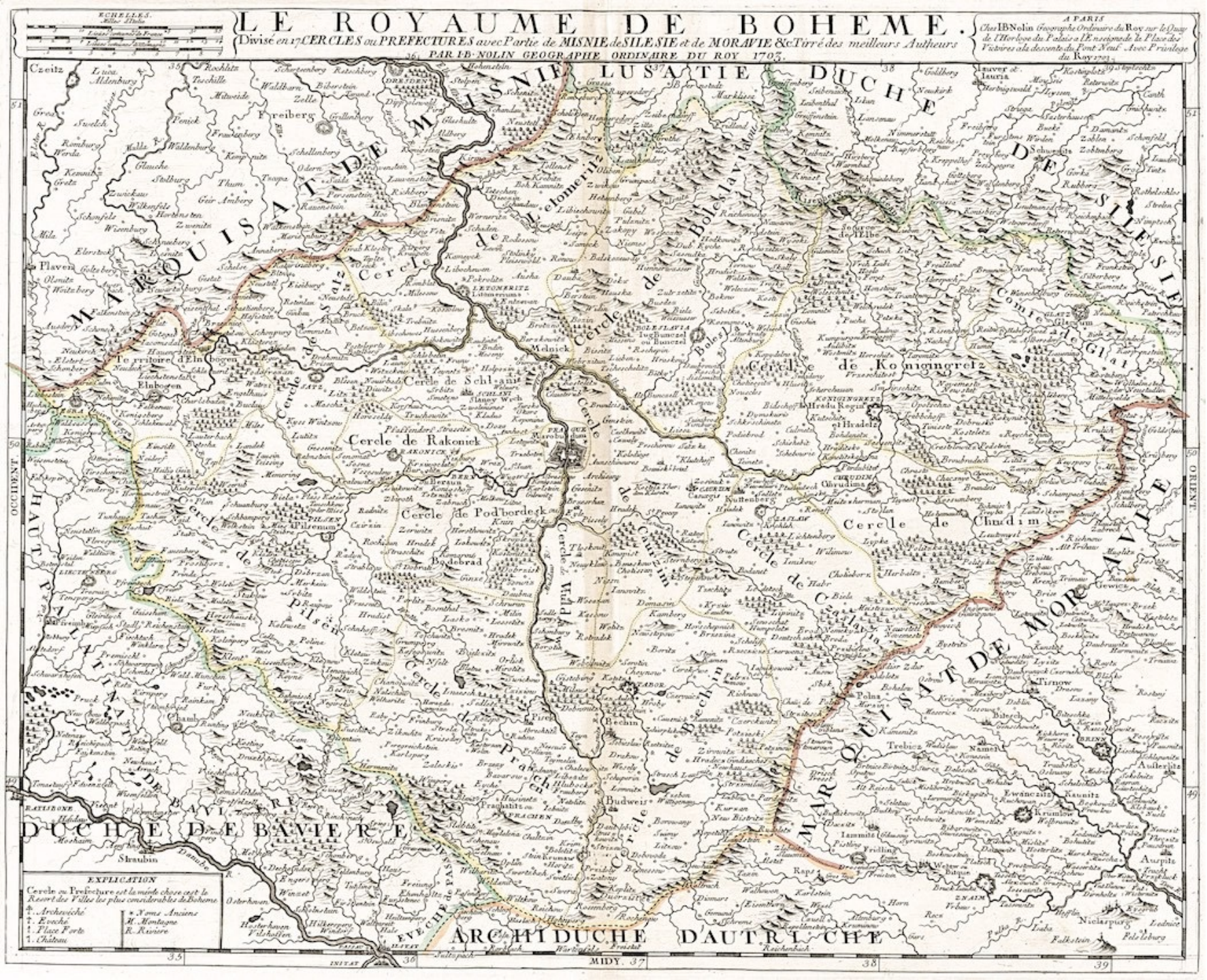

Historická mapa
1742

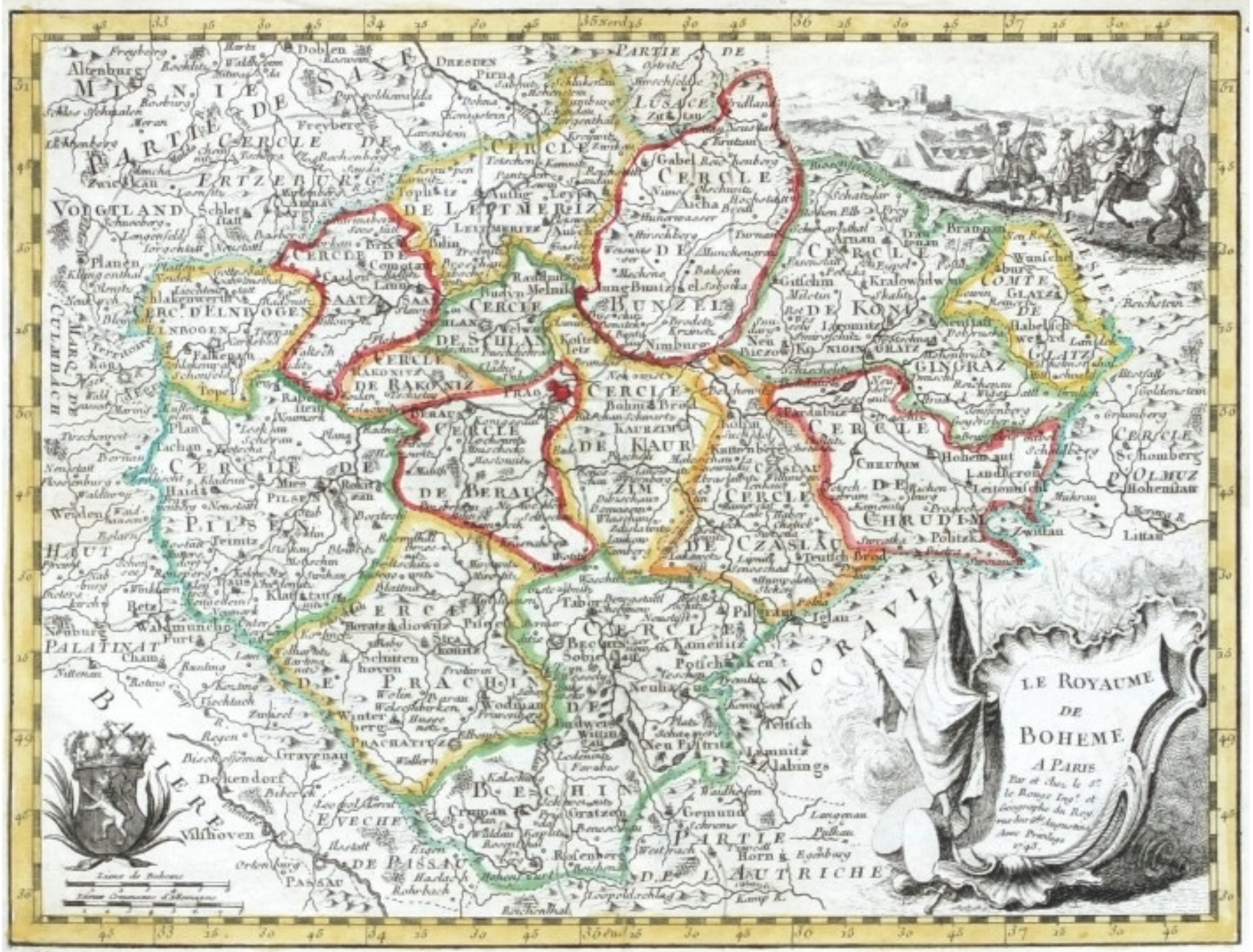

Le Rougeho mapa 1743



Müllerova mapa
1744

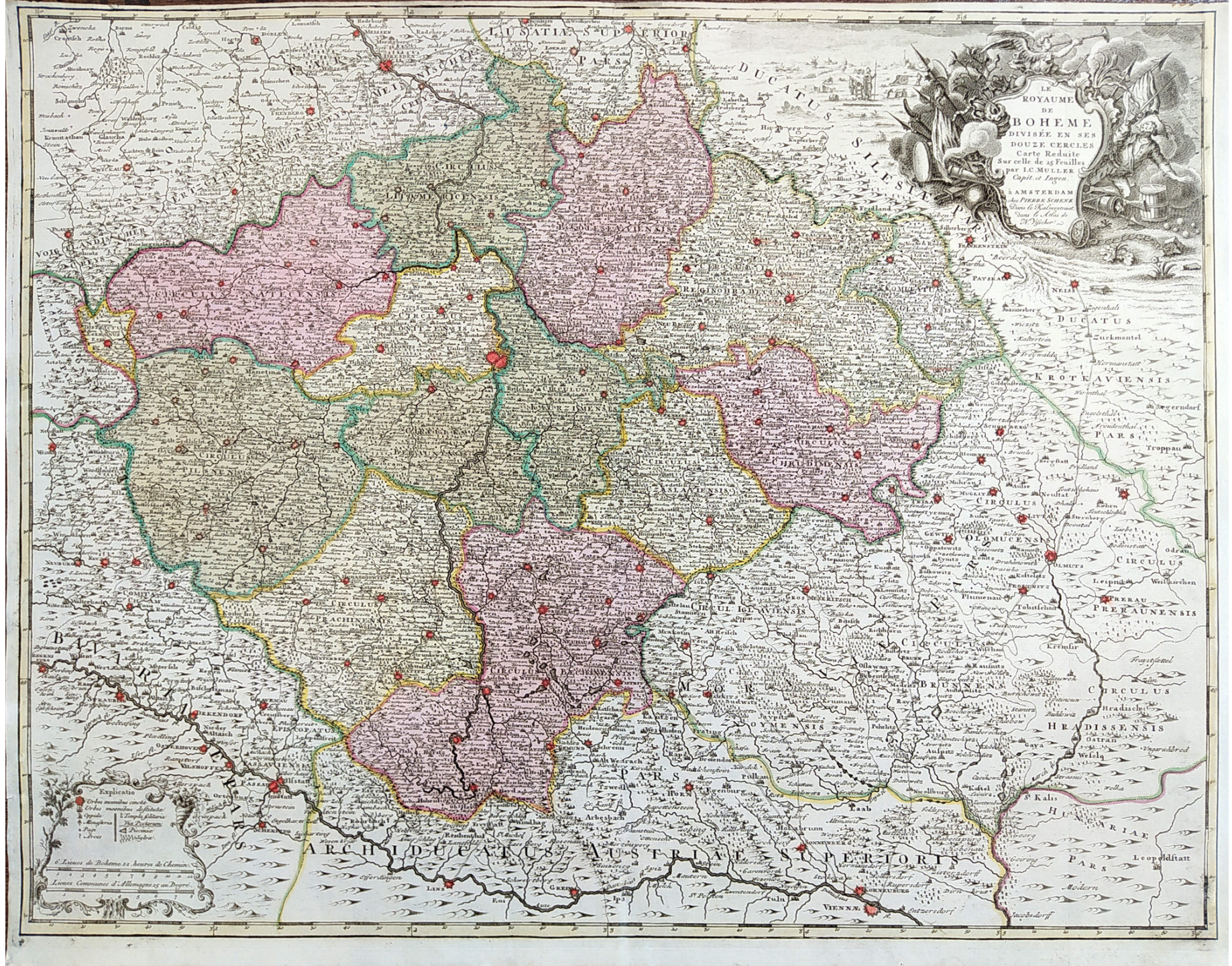

Visscherova mapa
1745

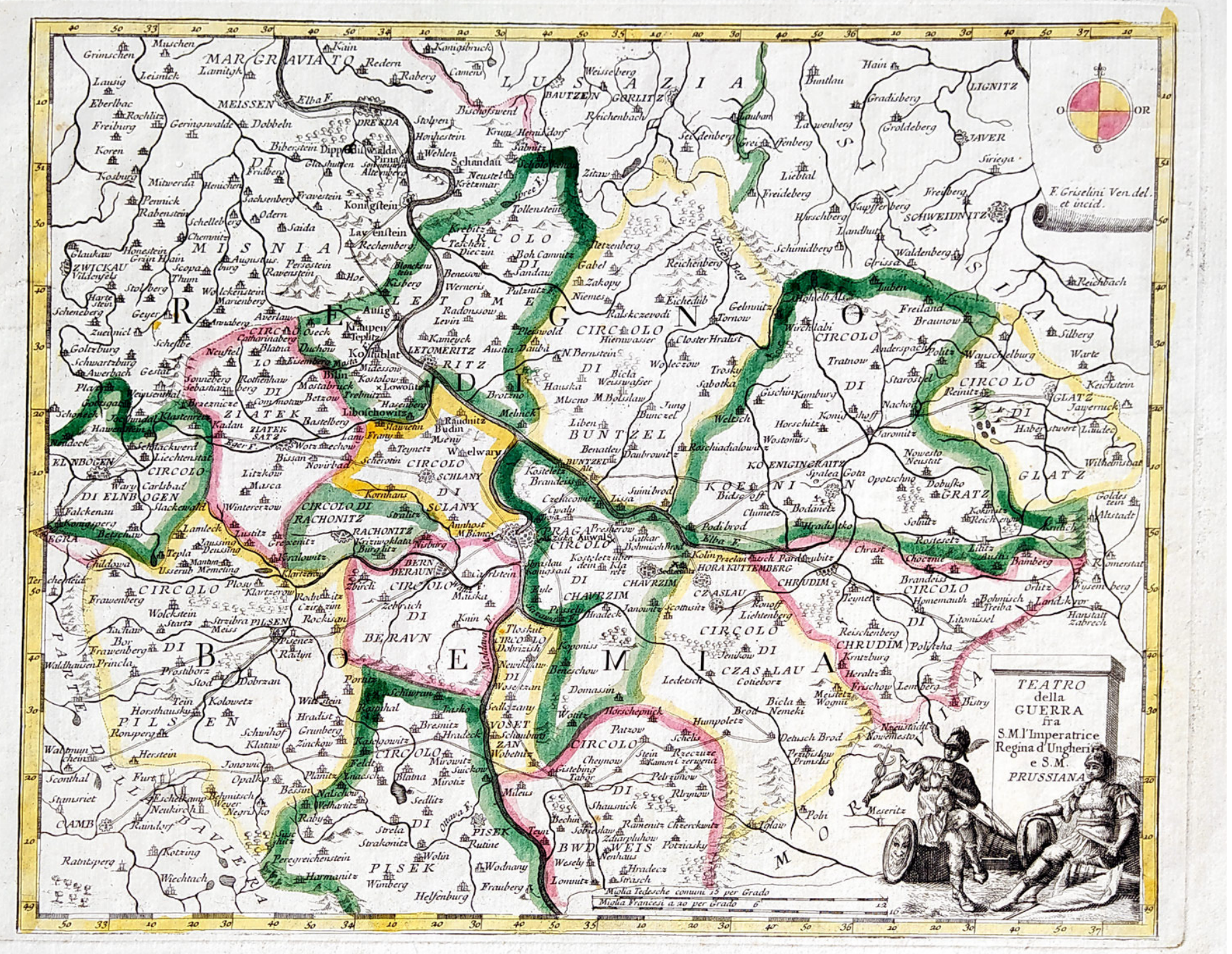

Griseliniova mapa 1757

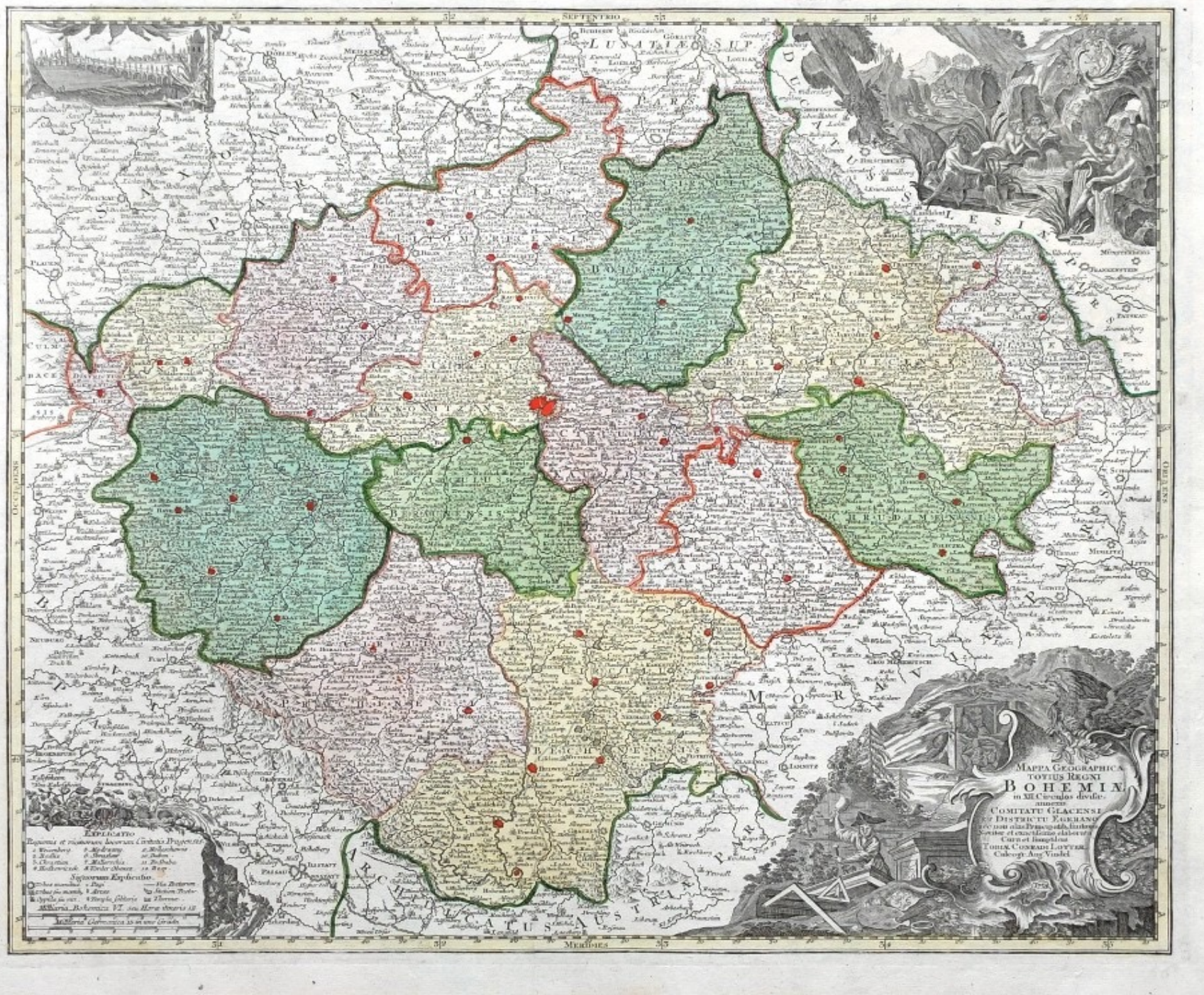

Lotterova mapa
1758



Mapa Erbera a Winklera
1760

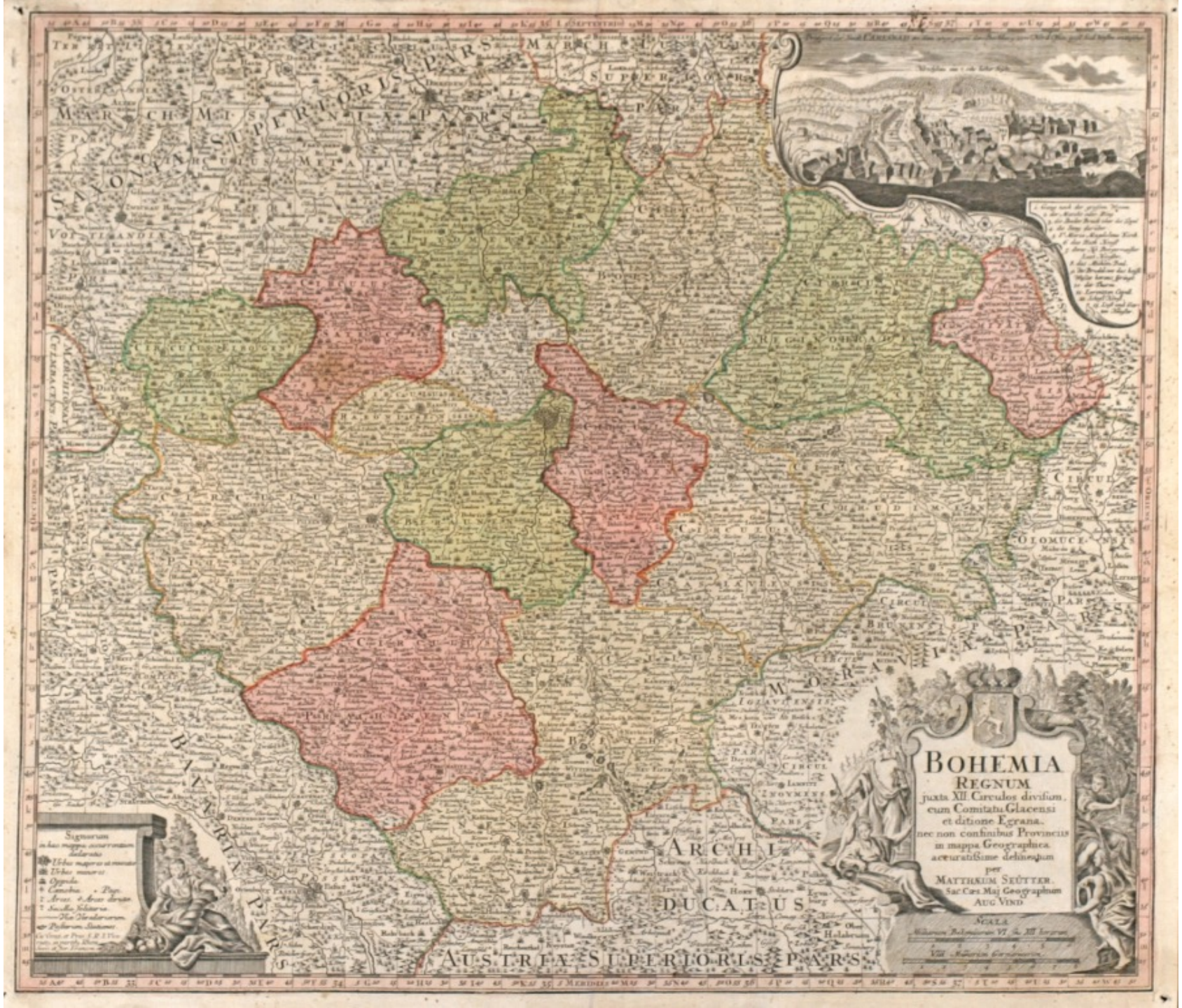
BOHEMIA
REGNUM
juxta XII Circulos divisum,
cum Comitatu Glacensi
et ditione Egrana,
nec non confinibus Provinciis
in mappa Geographica
accuratissime delineatum
per
MATTHÆUM SEÜTTER,
Sac. Cæs. Maj. Geographum
AUG. VIND.
SCALA
ARCHI
DUCATUS
AUSTRIÆ SUPERIORIS PARS
BAVARIA PARS
MARCHIONIA PARS
SAXONIA SUPERIORIS PARS
MORAVIA PARS
OLOMUCENSIS
CIRCUL
Signorum


le Royaume de BOHEME divisé en XII Cercles appellés 1) Saatz, 2) Leitmeritz, 3) Bunzel, 4) Kœnigsgrœtz, 5) Chrudim 6) Czaslau, 7) Kaurzim, 8) Rakonitz 9) Pilsen, 10) Beraun, 11) celui de Prachin, 12) celui de Bechin, d'où appartient aussi la Comté de Glatz & le pays d'Eger tiré d'une Carte faite p. M. Müller.
BOHEMIAE REGNUM
LUSATIÆ SUPERIOR PARS
MEISNISCHER CREIS
ERTZGEBURGISCHER CREIS
CIRCULUS LETOMERICENSIS
CIRCULUS BOLESLAVIENSIS
CIRCULUS REGINOHRADECENSIS
CIRCULUS SATECENSIS
CIRCULUS RAKONITZENSIS
CIRCULUS KAURZIMENSIS
CIRCULUS PILSNENSIS
CIRCULUS CHRUDIMENSIS
CIRCULUS CZASLAVIENSIS
CIRCULUS OLOMUCENSIS
CIRCULUS PRACHINENSIS
CIRCULUS BECHINENSIS
MORAVIAE
Signorum Explicatio
On a marqué aussi dans cette Carte les Cercles d'Elnbogen, de Slany, et de la Moldau, qu'on dit être de l'institution de CHARLES IV.



Probstova mapa 1779


General-Uiberlichts-Karte des Königreiches Böhmen.
SEINER DURCHLAUCHT DEM FÜRSTEN V. WINDISCHGRAETZ.

1780



Bock-Polachova mapa
1790



Přehledový list
k 1. vojenskému
mapování 1791-92

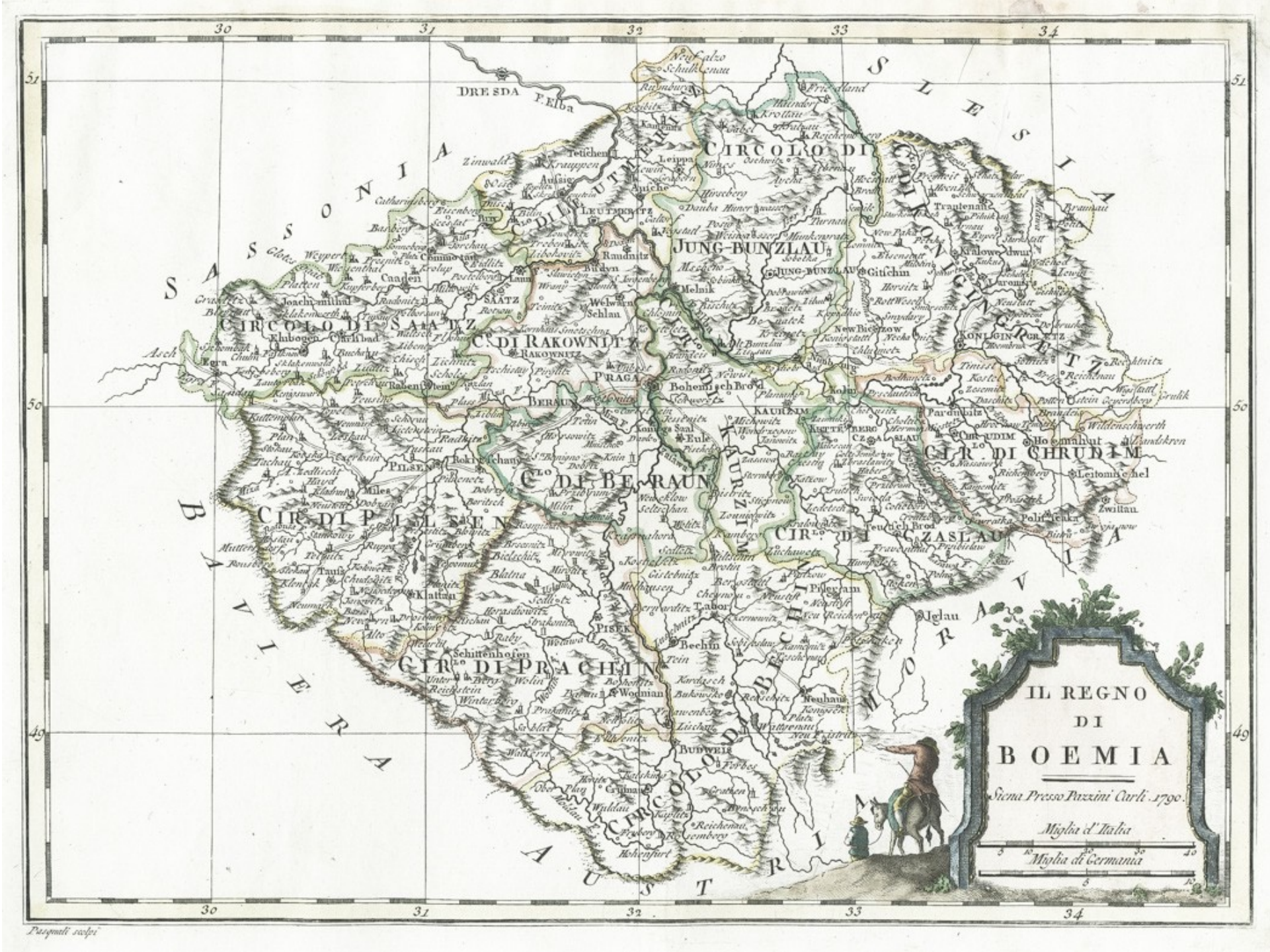

Pazzini Carliho mapa 1790

Zattova mapa
1794





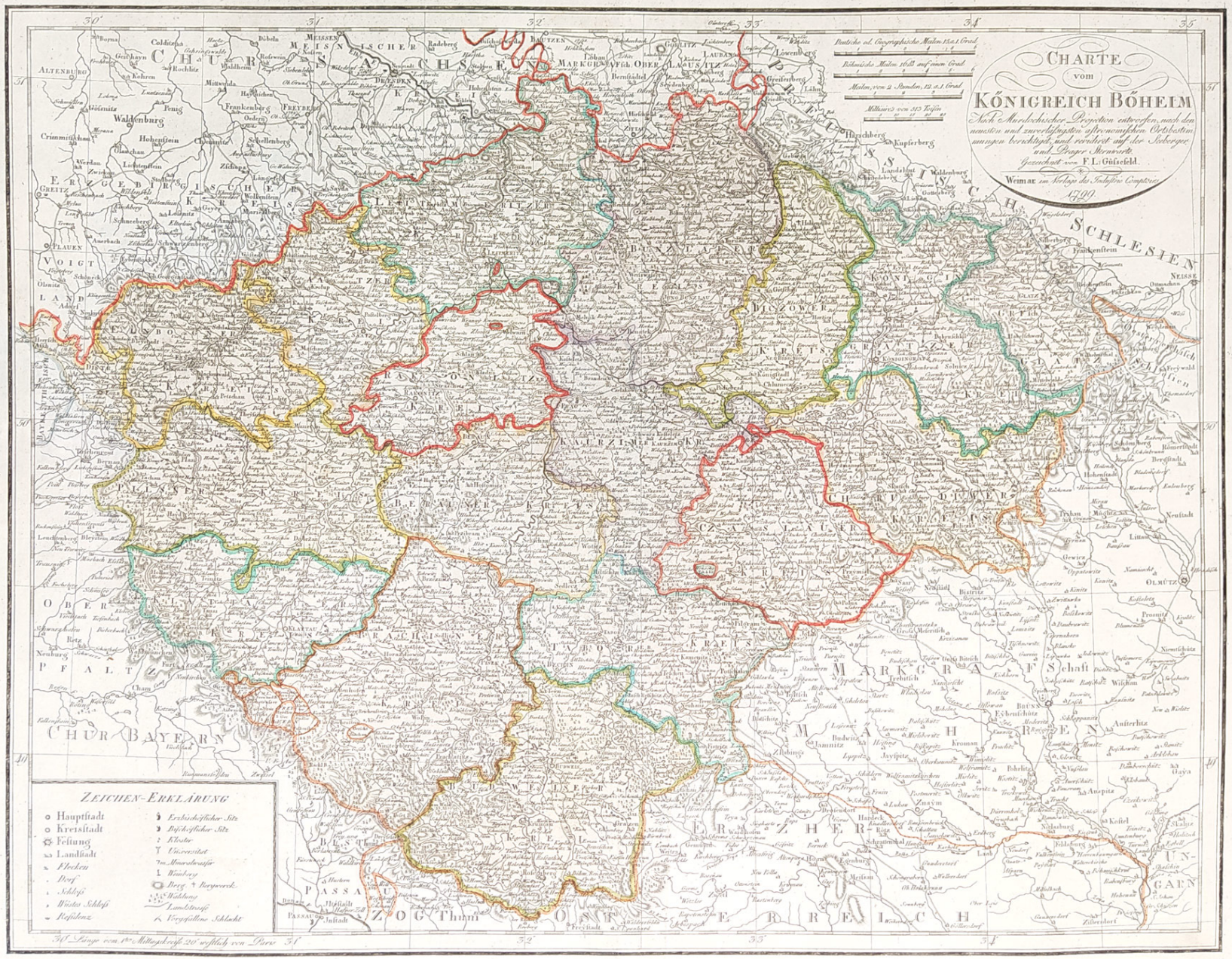

Güssefeldova mapa
1799

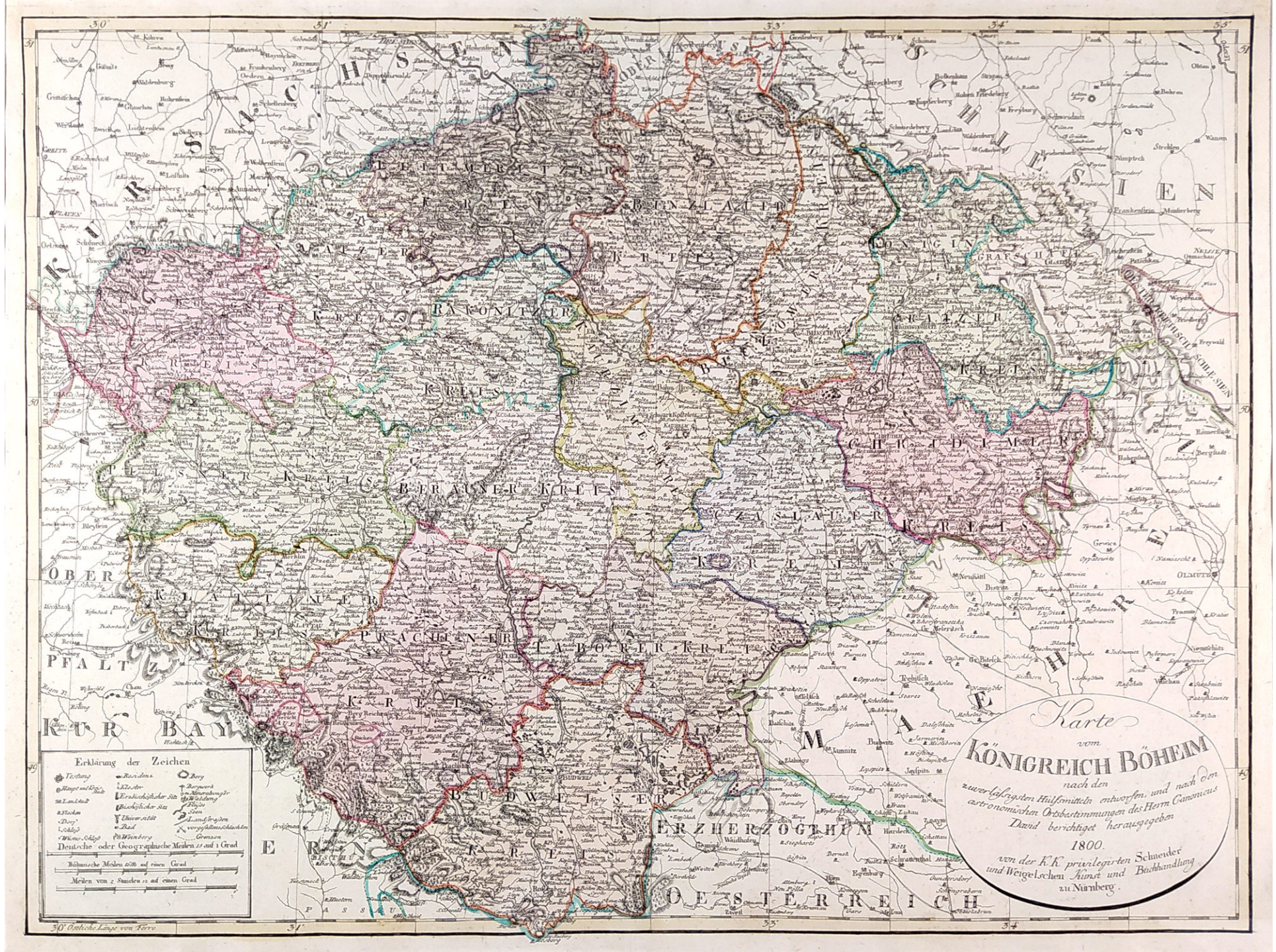

Schneiderova mapa
1800

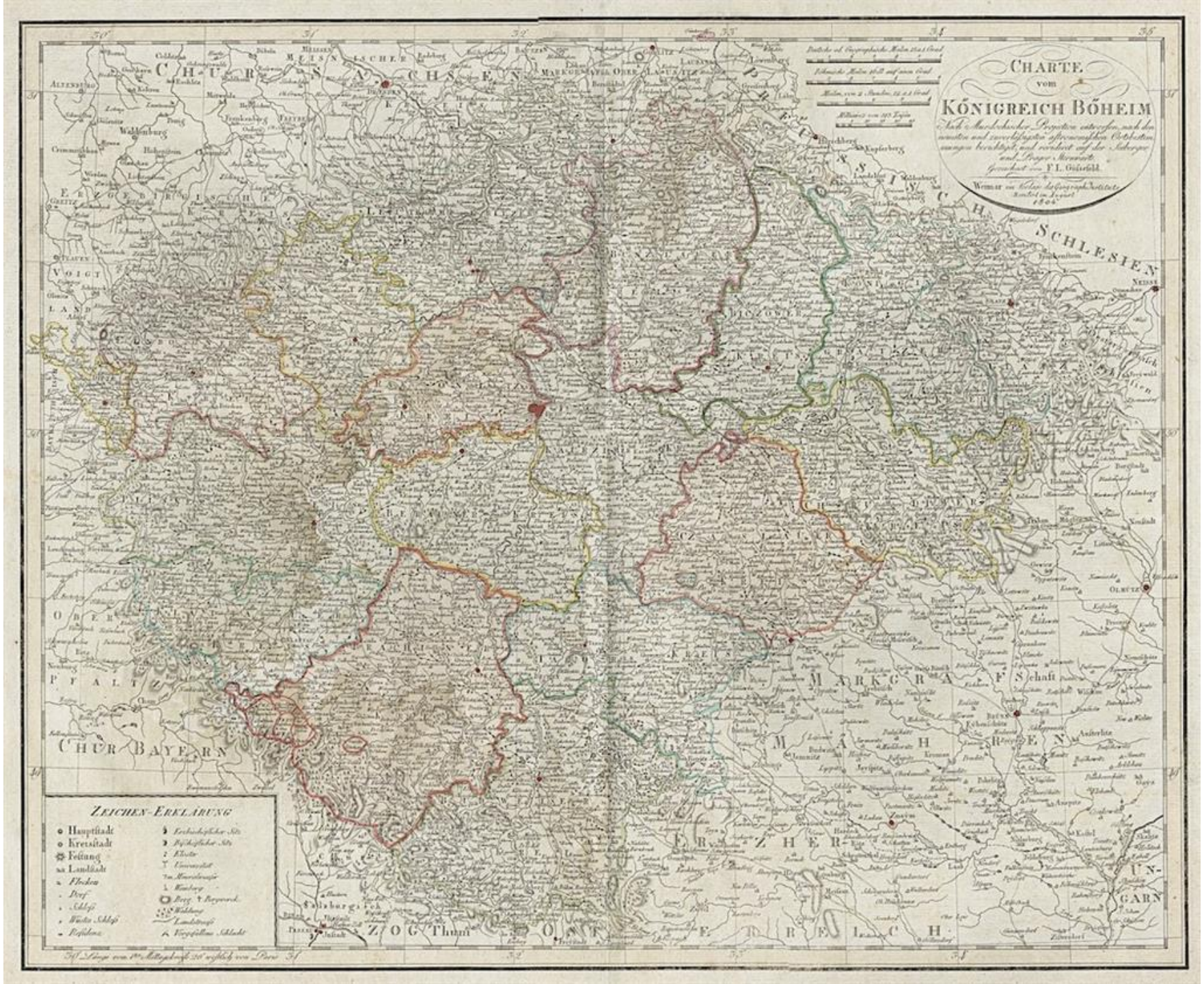

Güssefeldova mapa 1804



Kipferlingova mapa 1806

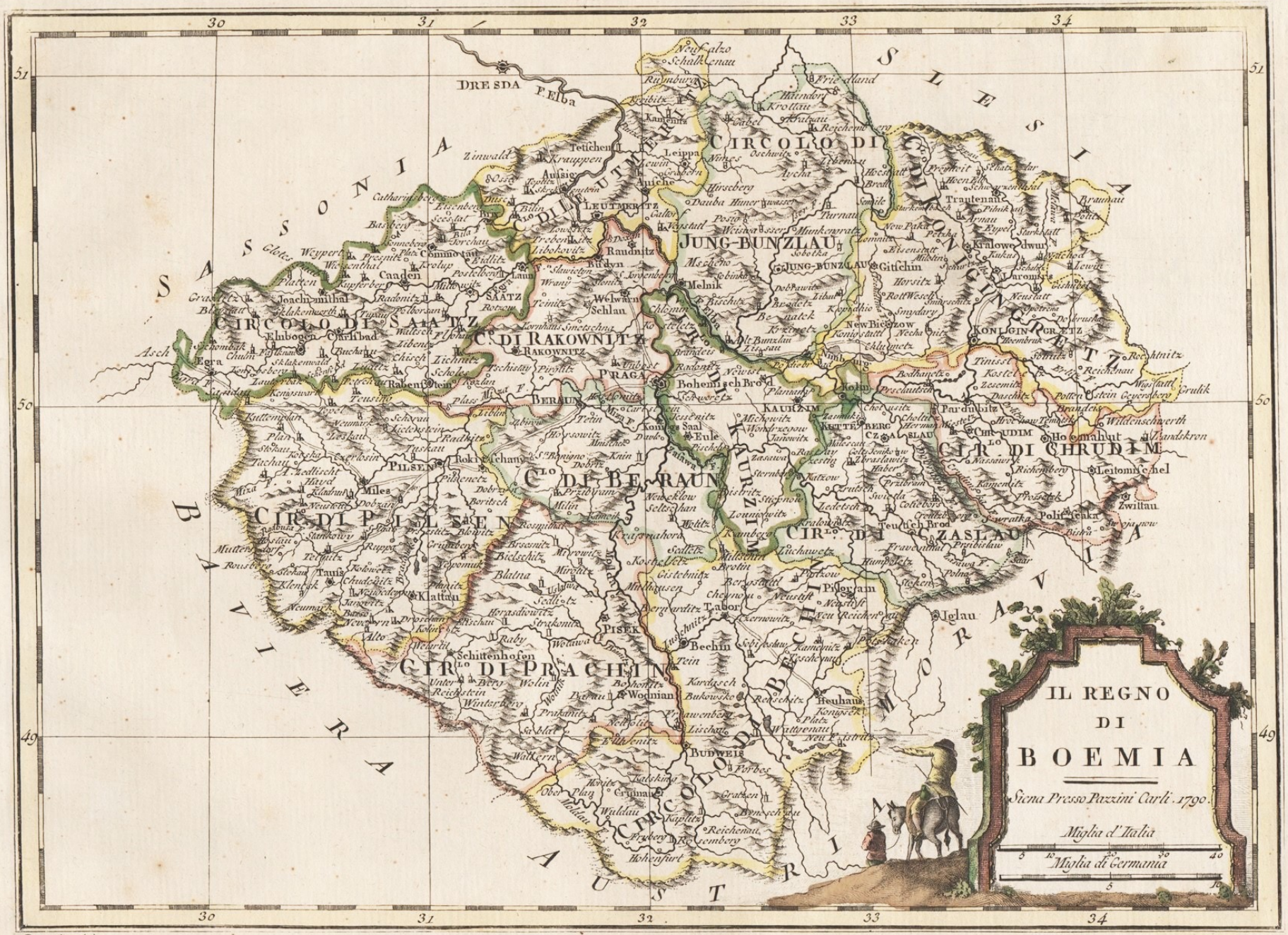

Borghiho mapa
1817

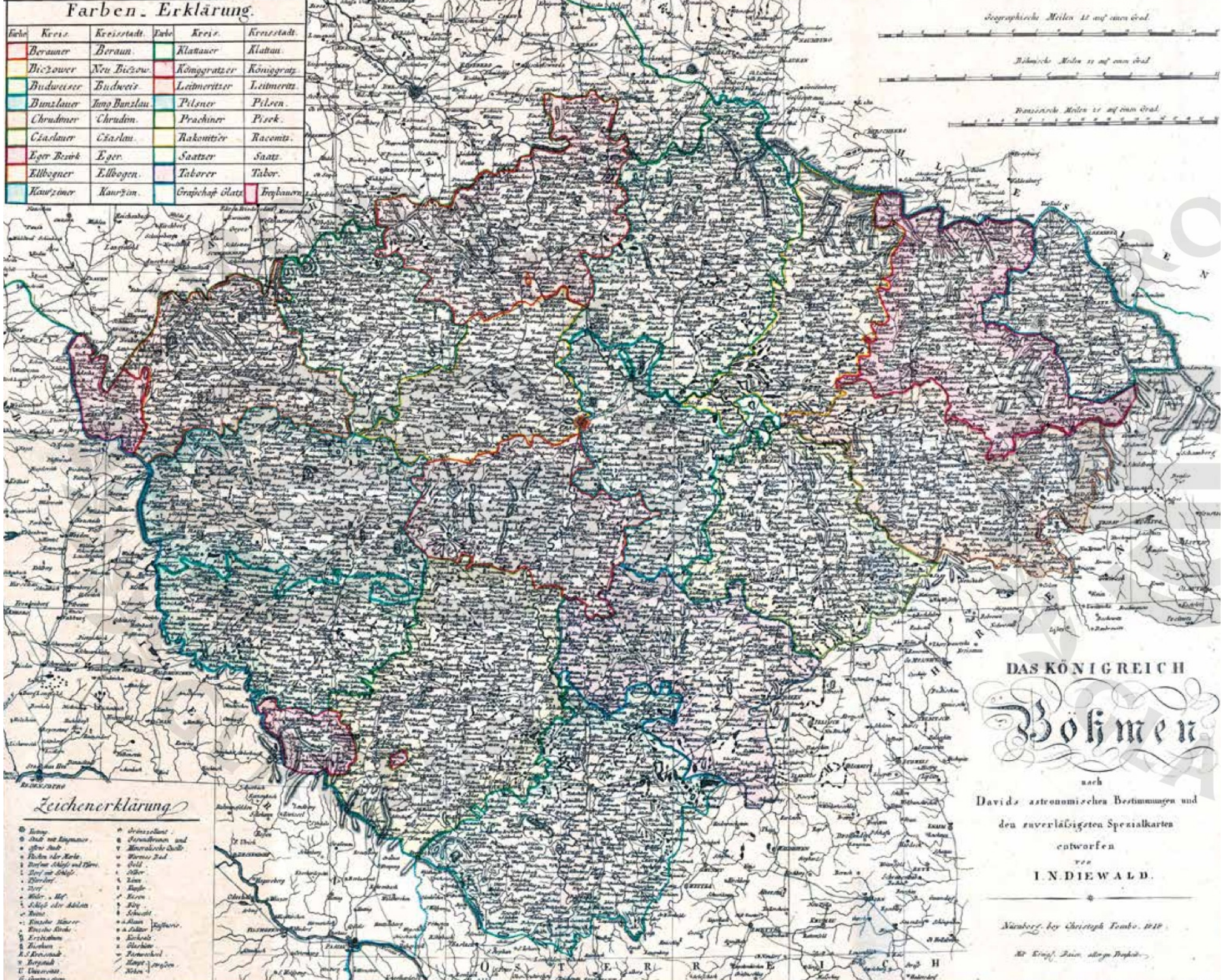

Fembova mapa 1818

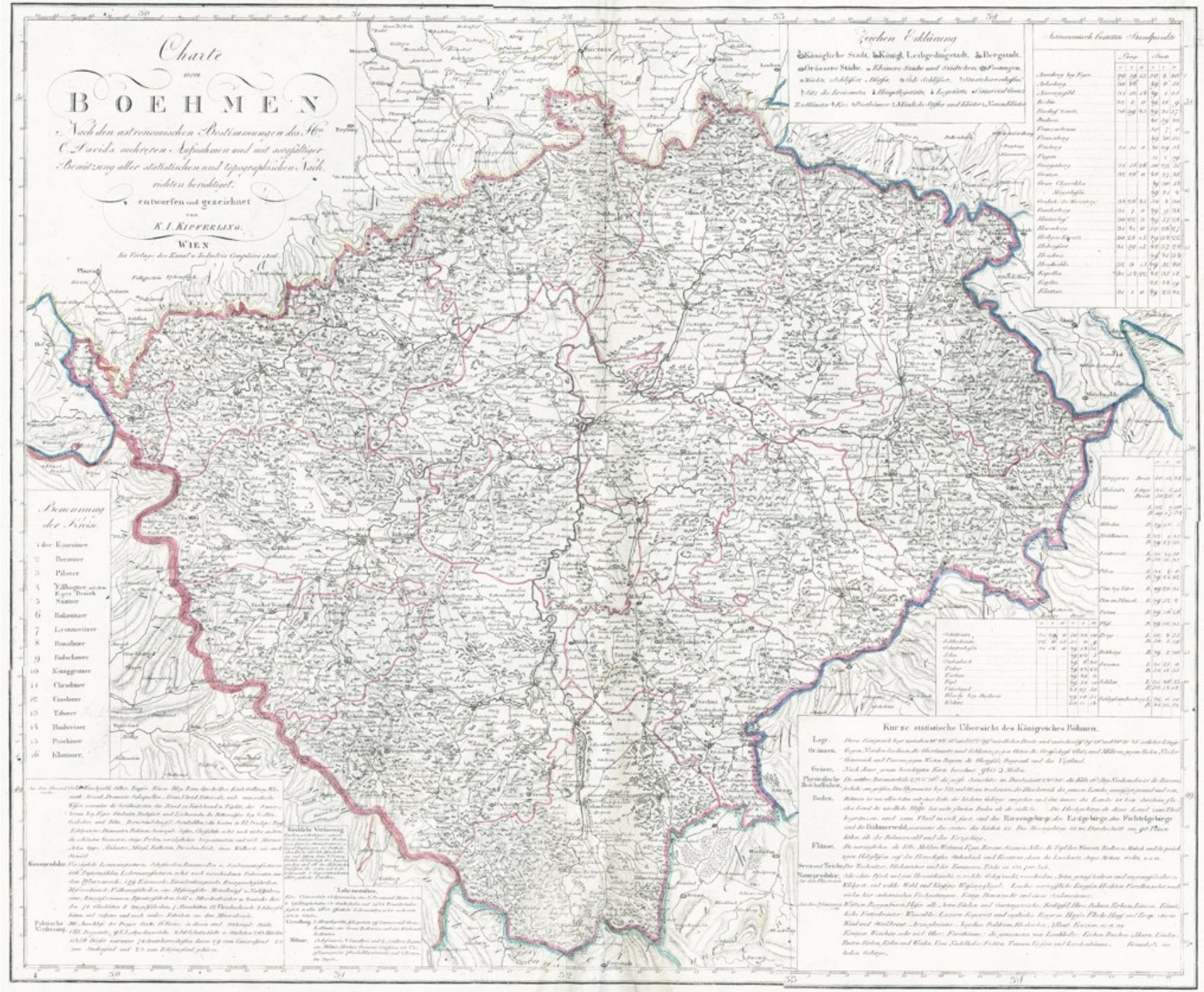

Historická mapa
1806

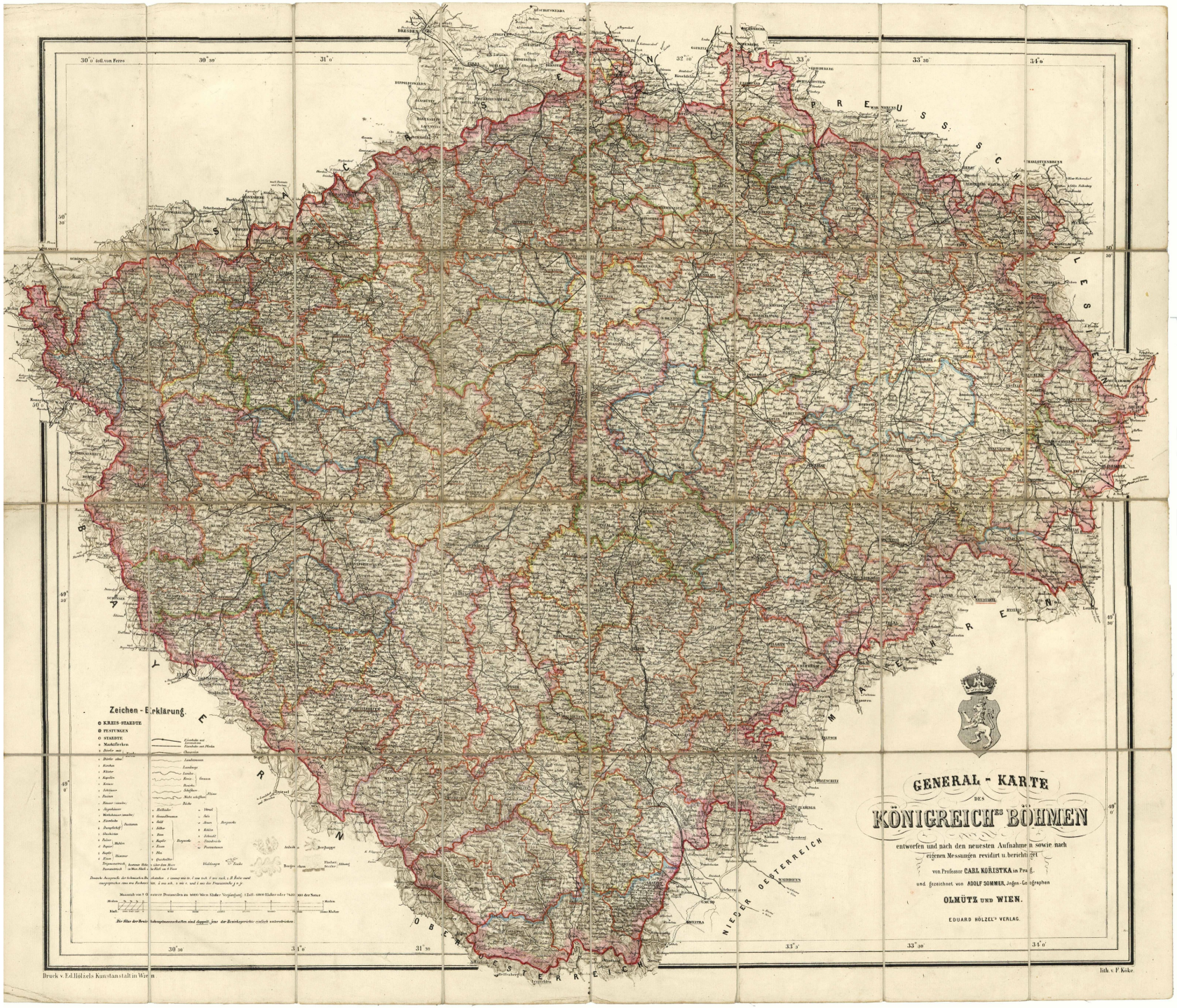

Přehledová mapa
k 2. vojenskému
mapování 1806-69

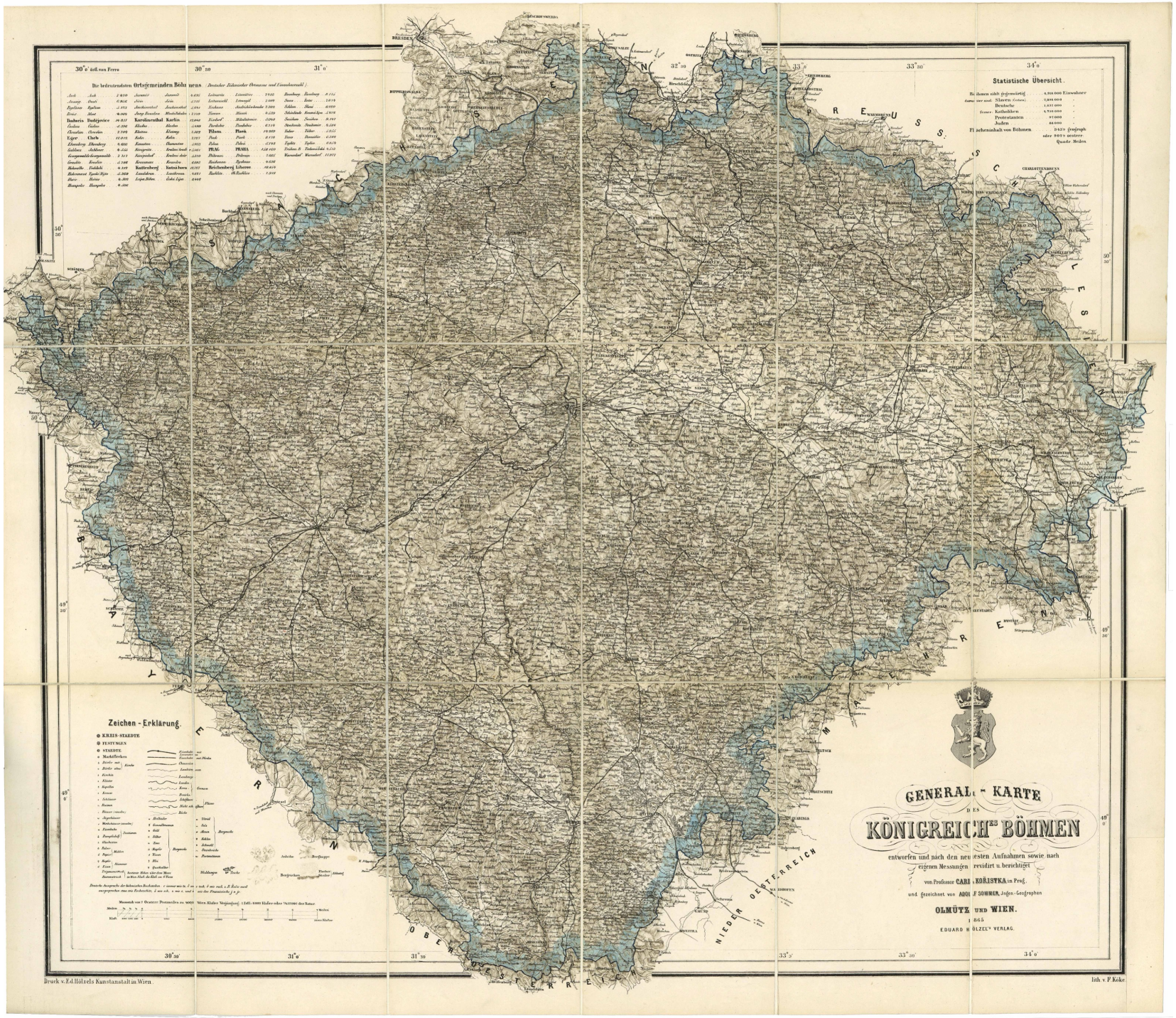
Die bedeutendsten Ortsgemeinden Böhmens
Statistische Übersicht.
Zeichen - Erklärung.
GENERAL - KARTE
DES
KÖNIGREICHES BÖHMEN
entworfen und nach den neuesten Aufnahmen sowie nach eigenen Messungen revidirt u. berichtiget
von Professor CARL KOŘISTKA in Prag,
und gezeichnet von ADOLF SOMMER, Jagen.-Geographen
OLMÜTZ UND WIEN.
1865
EDUARD HÖLZEL's VERLAG.
Druck v. Ed. Hölzels Kunstanstalt in Wien.
lith. v. P. Koke.

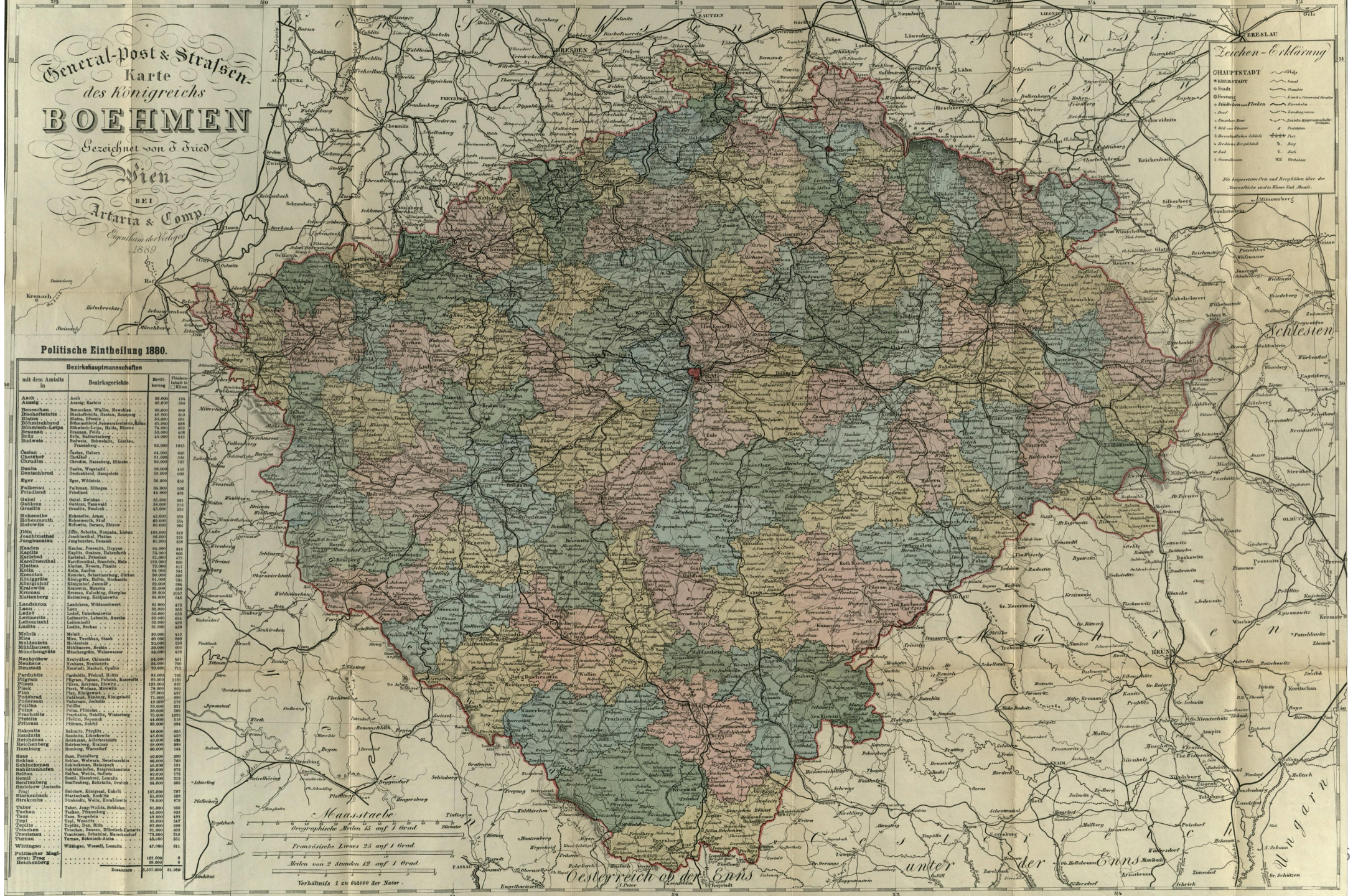
General-Post & Strassen-
Karte
des Königreichs
BOEHMEN
Gezeichnet von J. Fried
Wien
BEI
Artaria & Comp.
Eigenthum der Verleger
1889
Politische Eintheilung 1880.
Bezirkshauptmannschaften
mit dem Amtssitz in
Bezirksgerichte
Bevölkerung
Flächeninhalt in □Kilom
Asch
Ausig
Beneschau
Bischofteinitz
Blatna
Böhmischbrod
Böhmisch-Leipa
Braunau
Brüx
Budweis
Časlau
Chotěboř
Chrudim
Dauba
Deutschbrod
Eger
Falkenau
Friedland
Gabel
Gablonz
Grasitz
Hohenelbe
Hohenmauth
Horowitz
Jitin
Joachimsthal
Jungbunzlau
Kaaden
Kaplitz
Karlsbad
Karolinenthal
Klattau
Koln
Komotau
Königgrätz
Königinhof
Krakowitz
Krumau
Kuttenberg
Landskron
Laun
Ledeč
Leitmeritz
Leitomischl
Loditz
Melnik
Mies
Moldautein
Mühlhausen
Münchengrätz
Neubydžow
Neuhaus
Neustadt
Pardubitz
Pilgram
Pilsen
Pisek
Podebrad
Podersam
Polička
Polna
Prachatitz
Přibram
Rakonitz
Raudnitz
Reichenau
Reichenberg
Rumburg
Saaz
Schlan
Schluckenau
Schüttenhofen
Selcan
Semil
Senftenberg
Smichow (Antheil)
Starkenbach
Strakonitz
Tabor
Tachau
Taus
Tepl
Teplitz
Tetschen
Trautenau
Turnau
Wittingau
Politischer Magistrat Prag
Reichenberg
Zusammen
Maasstabe
Geographische Meilen 15 auf 1 Grad.
Französische Lieues 25 auf 1 Grad.
Meilen von 2 Stunden 12 auf 1 Grad.
Verhältniss 1 zu 642000 der Natur.
Zeichen-Erklärung
HAUPTSTADT
KREISSTADT
Stadt
Festung
Städtchen und Flecken
Post
Eisenbahn
Canal
Landes- u. Generalgrenze
Bezirks-Kreis-Landesgrenze
Oesterreich ob der Enns
unter der Enns
Schlesien
Ungarn
BRESLAU
BRUNN
OLMÜTZ
PRAG
KAIM

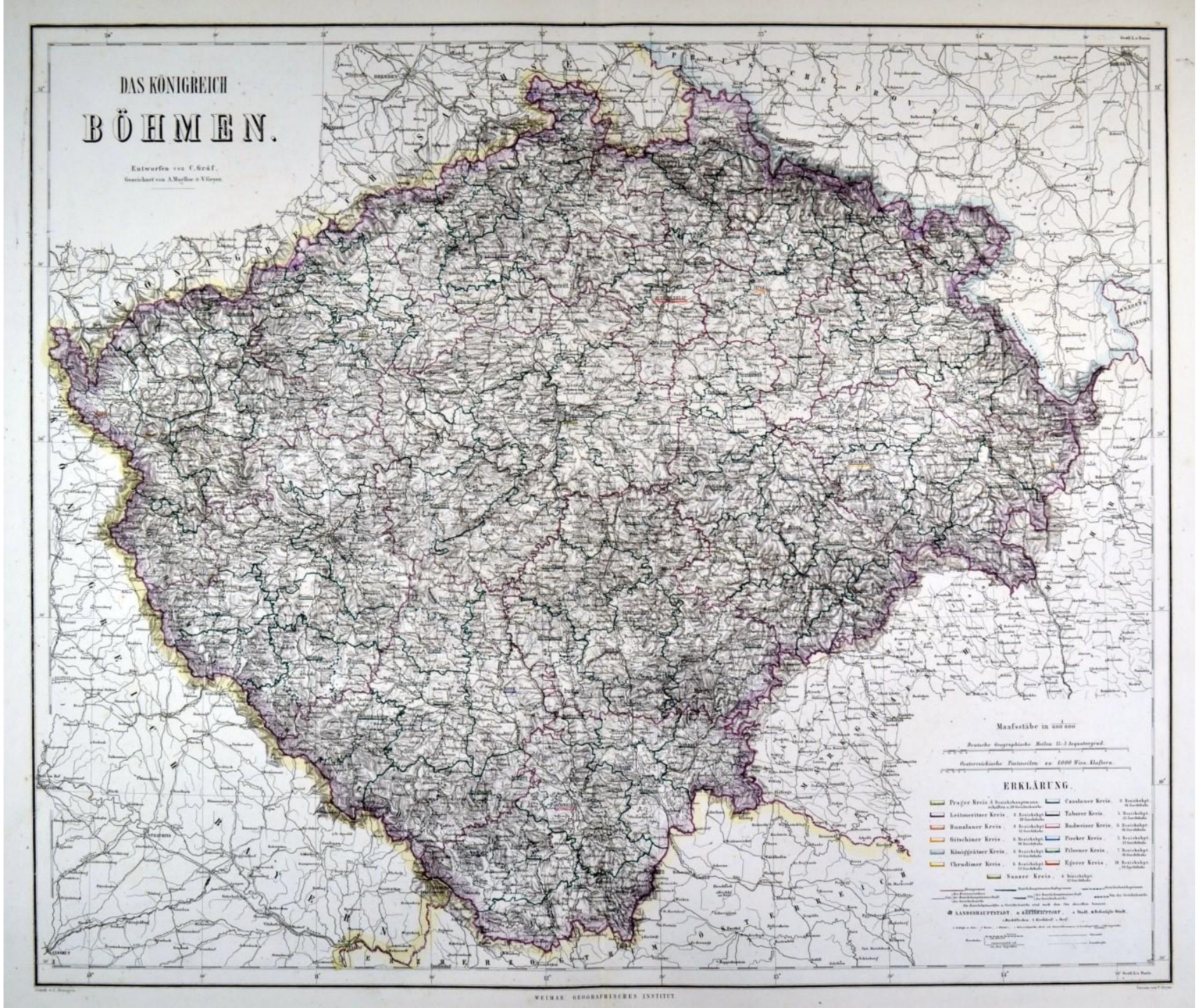
DAS KÖNIGREICH
BÖHMEN.
Entworfen von C. Gräf.
Gezeichnet von A. Mueller & V. Geyer.
Maafsstäbe in 1/600 000
Deutsche Geographische Meilen 15-1 Aequatorgrad.
Oesterreichische Postmeilen zu 4000 Wien. Klaftern.
ERKLÄRUNG.
Prager Kreis
Leitmeritzer Kreis
Bunzlauer Kreis
Gitschiner Kreis
Königgrätzer Kreis
Chrudimer Kreis
Saazer Kreis
Caslauer Kreis
Taborer Kreis
Budweiser Kreis
Pisecker Kreis
Pilsener Kreis
Egerer Kreis
LANDESHAUPTSTADT
ÄRTISCHEPPOST
WEIMAR GEOGRAPHISCHES INSTITUT

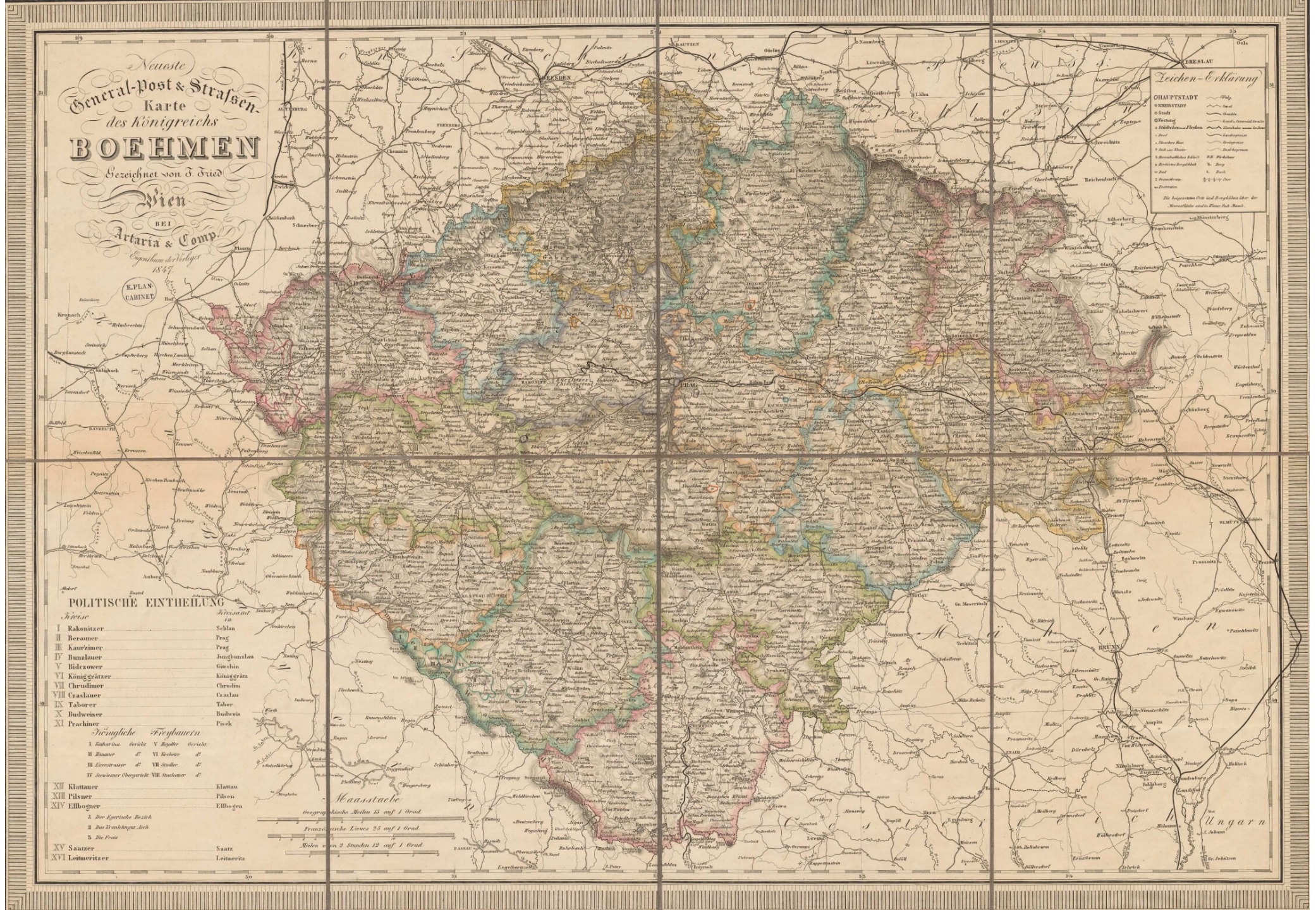
Neueste
General-Post & Strassen-
Karte
des Königreichs
BOEHMEN
Gezeichnet von J. Fried
Wien
BEI
Artaria & Comp.
Eigenthum der Verleger
1847.
K. PLAN-CABINET
Zeichen-Erklärung
HAUPTSTADT
KREISSTADT
Stadt
Festung
Städtchen und Flecken
Die beigesetzten Orte und Berghöhen über der Meeresfläche sind in Wiener Fuß Maaß.
POLITISCHE EINTHEILUNG
Kreise
Kreisamt in
I Rakonitzer Schlan
II Beraumer Prag
III Kaurzimer Prag
IV Bunzlauer Jungbunzlau
V Bidczower Gitschin
VI Königgrätzer Königgrätz
VII Chrudimer Chrudim
VIII Czaslauer Czaslau
IX Taborer Tabor
X Budweiser Budweis
XI Prachiner Pisek
Königliche Freybauern
I Katharina Gericht
II Hammer d°
III Eisenstrasser d°
IV Seewiesner Obergericht
V Mayeller Gericht
VI Kocheter d°
VII Stadler d°
VIII Stachomer d°
XII Klattauer Klattau
XIII Pilsner Pilsen
XIV Ellbogner Ellbogen
1 Der Egerische Bezirk
2 Das Kronlehngut Asch
3 Die Frais
XV Saatzer Saatz
XVI Leitmeritzer Leitmeritz
Maasstaebe
Geographische Meilen 15 auf 1 Grad
Französische Lieues 25 auf 1 Grad
Meilen von 2 Stunden 12 auf 1 Grad
BRESLAU
PRAG
BRÜNN
OLMÜTZ
Ungarn

T5
P.A.B. D 6458 T.5/28

General-Post & Strassen-Karte des Königreichs BOEHMEN

Gezeichnet von J. Fried

Wien

BEI

Artaria & Comp.

Eigenthum der Verleger

1889

Politische Eintheilung 1880.

Bezirkshauptmannschaften

mit dem Amtssitz in	Bezirksgerichte	Bevölkerung	Flächeninhalt in □ Klm.
Asch	Asch	32.000	154
Aussig	Aussig: Karbitz	63.000	334
Benneschau	Benneschau, Whalim, Newakau	65.000	869
Bischofteinitz	Bischofteinitz, Hostau, Konojed	45.000	659
Blatna	Blatna, Hluzin	53.000	681
Böhmischbrod	Böhmischbrod, Schwarzkosteletz, Rican	65.000	488
Böhmisch-Leipa	Böhmisch-Leipa, Haida, Niemes	74.000	633
Braunau	Braunau, Politz	53.000	408
Brüx	Brüx, Kadaczbarg	40.000	312
Budweis	Budweis, Schweinitz, Lischau, Frauenberg	85.000	1013
Caslau	Caslau, Habern	64.000	935
Chotzbor	Chotzbor	31.000	226
Chrudim	Chrudim, Nassaberg, Hlinsko	86.000	707
Dauba	Dauba, Wegstadtl	50.000	410
Deutschbrod	Deutschbrod, Humpolets	55.000	500
Eger	Eger, Wildstein	56.000	455
Falkenau	Falkenau, Elbogen	64.000	506
Friedland	Friedland	44.000	401
Gabel	Gabel, Zeidlau	55.000	991
Gablonz	Gablonz, Tannwald	58.000	510
Grnalitz	Grnalitz, Neudeck	45.000	292
Hohenelbe	Hohenelbe, Arnau	45.000	350
Hohenmauth	Hohenmauth, Hrtz	61.000	554
Horowitz	Horowitz, Beraun, Zbirow	86.000	780
Jitin	Jitin, Sobotka, Bospalka, Lisbau	102.000	819
Joachimsthal	Joachimsthal, Platten	36.000	275
Jungbunzlau	Jungbunzlau, Benatek	61.000	528
Kaaden	Kaaden, Preasnitz, Duppau	64.000	616
Kaplitz	Kaplitz, Gratzen, Rubenfurth	55.000	960
Karlsbad	Karlsbad, Petschau	61.000	473
Karolinenthal	Karolinenthal, Brandeis, Bela	152.000	889
Kladno	Kladno, Schlan, Plasnitz	64.000	512
Kolin	Kolin, Kaurim	54.000	557
Komotau	Komotau, Sebastiansberg, Obrian	56.000	569
Königrätz	Königrätz, Hofitz, Neuhastitz	91.000	701
Königinhof	Königinhof, Jaromitz	62.000	594
Kralowitz	Kralowitz, Hawrin	55.000	658
Krumau	Krumau, Kaltenberg, Oberplan	58.000	1057
Kuttenberg	Kuttenberg, Kuhjaworitz	64.000	586
Landskron	Landskron, Wildenschwert	61.000	473
Laun	Laun, Saaz	55.000	655
Ledeč	Ledeč, Unterkralowitz	52.000	656
Leitmeritz	Leitmeritz, Lobositz, Aussig	87.000	624
Leitomischl	Leitomischl	52.000	429
Lodnitz	Lodnitz, Postelberg	51.000	499
Melnik	Melnik	39.000	413
Mies	Mies, Tuschkau, Staab	60.000	560
Moldautein	Moldautein	30.000	258
Mühlhausen	Mühlhausen, Bechin	39.000	607
Münchengrätz	Münchengrätz, Weisswasser	56.000	439
Neuhybnow	Neuhybnow, Chlumetz	54.000	601
Neuhaus	Neuhaus, Neuhaustitz	54.000	700
Neustadtl	Neustadtl, Sandau, Opotzno	90.000	711
Pardubitz	Pardubitz, Prelauz, Skritz	83.000	785
Pilgram	Pilgram, Pajaun, Pelzeld, Kamenitz	85.000	1153
Pilsen	Pilsen, Bukowa, Blowitz	120.000	907
Pisek	Pisek, Wodnan, Mirowitz	78.000	900
Plan	Plan, Königswart	37.000	497
Podiebrad	Podiebrad, Nimburg, Königratitz	71.000	690
Podersam	Podersam, Jechnitz	43.000	577
Politz	Politz	45.000	369
Polna	Polna, Pibitschau	58.000	503
Prachatitz	Prachatitz, Netolitz, Winterberg	75.000	1092
Prelauz	Prelauz, Peyrouk	44.000	518
Pribram	Pribram, Dobřiš	62.000	694
Rakonitz	Rakonitz, Pürglitz	48.000	602
Raudnitz	Raudnitz, Libochowitz	43.000	450
Reichenau	Reichenau, Adlerkosteletz	49.000	438
Reichenberg	Reichenberg, Kratzau	68.000	389
Rumburg	Rumburg, Warnsdorf	80.000	158
Saaz	Saaz, Postelberg	49.000	390
Schlan	Schlan, Welwarn, Neutzschein	66.000	769
Schluckenau	Schluckenau, Hainspach	49.000	191
Schüttenhofen	Schüttenhofen, Sangerschanzen	58.000	872
Selban	Selban, Wottitz, Sedletz	62.000	775
Semil	Semil, Eisenbrod, Lomnitz	55.000	312
Senftenberg	Senftenberg, Bokstitz, Grulich	64.000	805
Smichow (Umgebung Prag)	Smichow, Königsaal, Unhošt	127.000	797
Starkenbach	Starkenbach, Reichlis	51.000	288
Strakonitz	Strakonitz, Wotin, Bradlowitz	78.000	873
Tabor	Tabor, Jung-Wottitz, Schüsslau	81.000	950
Tachau	Tachau, Pfraumberg	42.000	623
Taus	Taus, Domazlitz	52.000	615
Teyl	Teyl, Wassolz	33.000	347
Teplitz	Teplitz, Dux, Bilin	97.000	698
Tetschen	Tetschen, Bensen, Rhönisch-Leutmitz	91.000	693
Trautenau	Trautenau, Schatzlar, Marschendorf	73.000	516
Turnau	Turnau, Böhmisch-Aicha	45.000	351
Wittingau	Wittingau, Wessell, Lomnitz	47.000	811
Politischer Magistrat Prag		182.000	8
Reichenberg		35.000	5
	Summen	5.257.000	51.959

Maassstaebe

Geographische Meilen 15 auf 1 Grad.

Französische Lieues 25 auf 1 Grad.

Meilen von 2 Stunden 12 auf 1 Grad.

Verhältnis 1 zu 642000 der Natur.

Zeichen-Erklärung

HAUPTSTADT — Weg

KREISSTADT — Canal

Stadt — Chaussée

Festung — Land- u. Commercial-Strasse

Städtchen und Flecken — Eisenbahn

Dorf — Landesgrenze

Einzelner Bau — Bezirks-Hauptmannschaft

Schl. am Ebene — Postamt

Bergschlösser — Post

Bergschlösser — Berg

Bad — Bach

Grundbesitz — Wirthshaus

Die Längencentren Orte und Bergkuppen über der Meeresfläche sind in Wiener Fuß Maaß.

Oesterreich ob der Enns

Oesterreich unter der Enns

Schlesien

Mähren

Ungarn

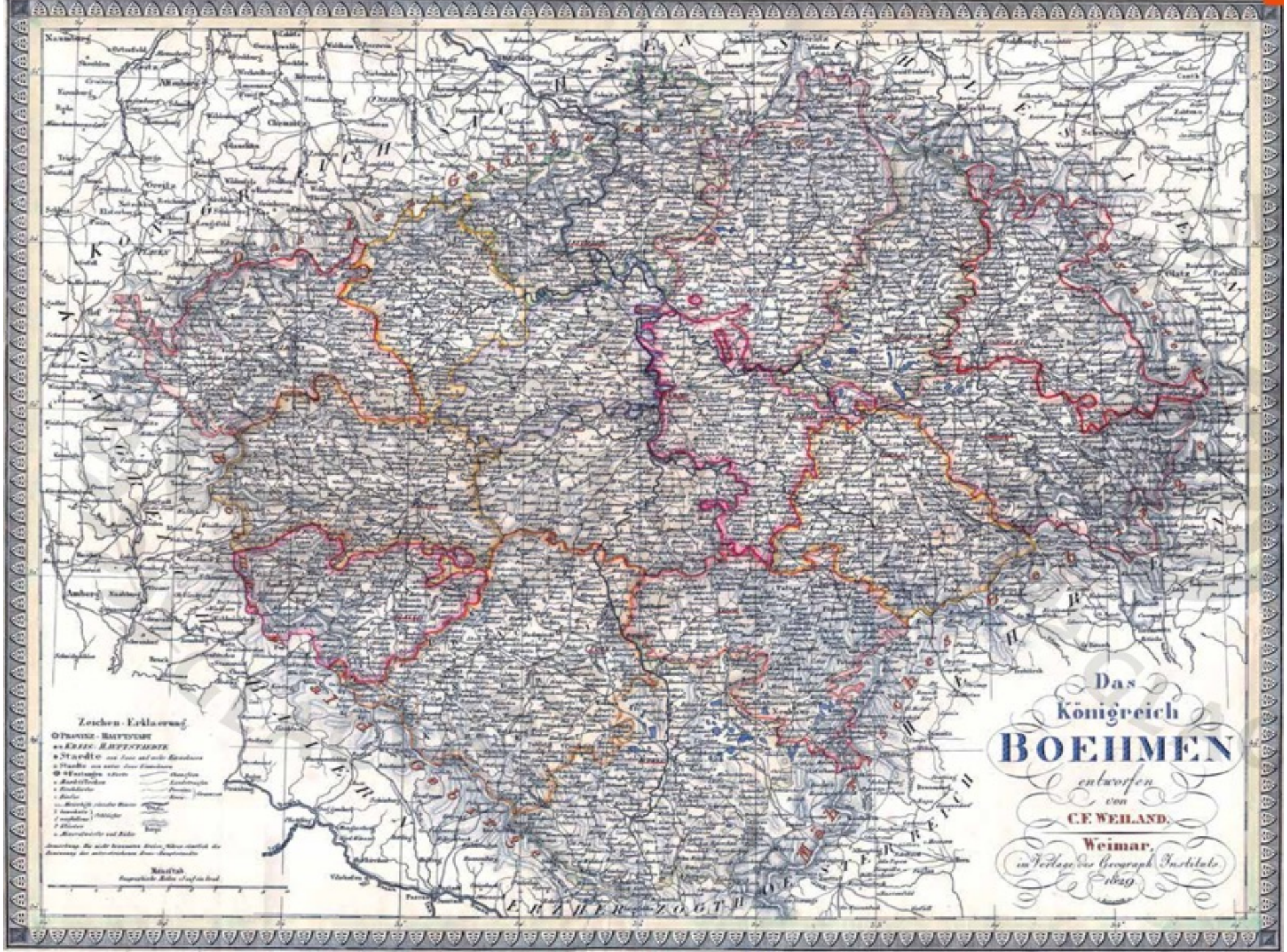

Weilandova mapa
1829



Historická mapa
1842

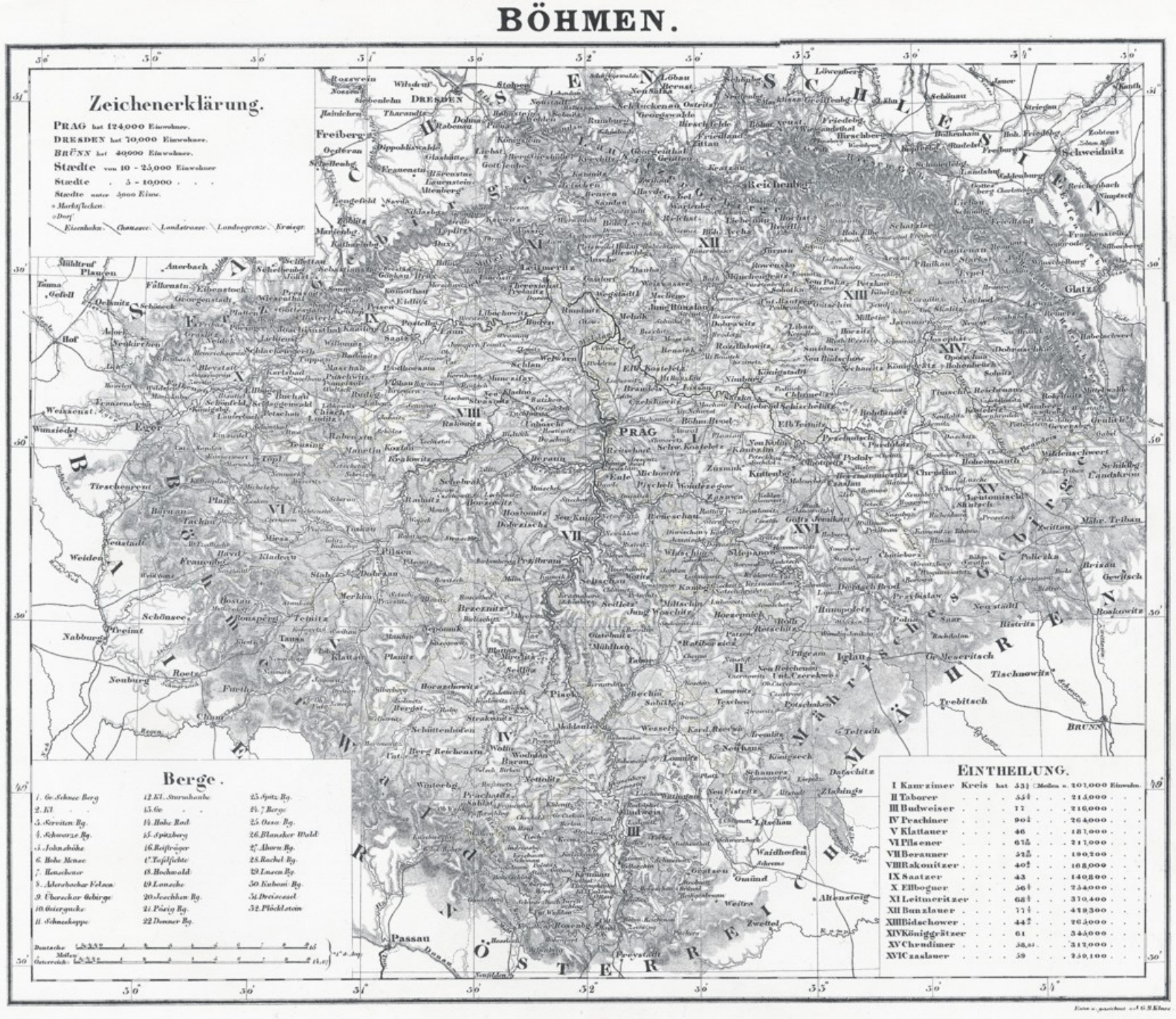

Historická mapa
1844



Lothova mapa Čech z roku 1847

Lothova mapa
1847

Historická mapa
1849





Berrova mapa
1854

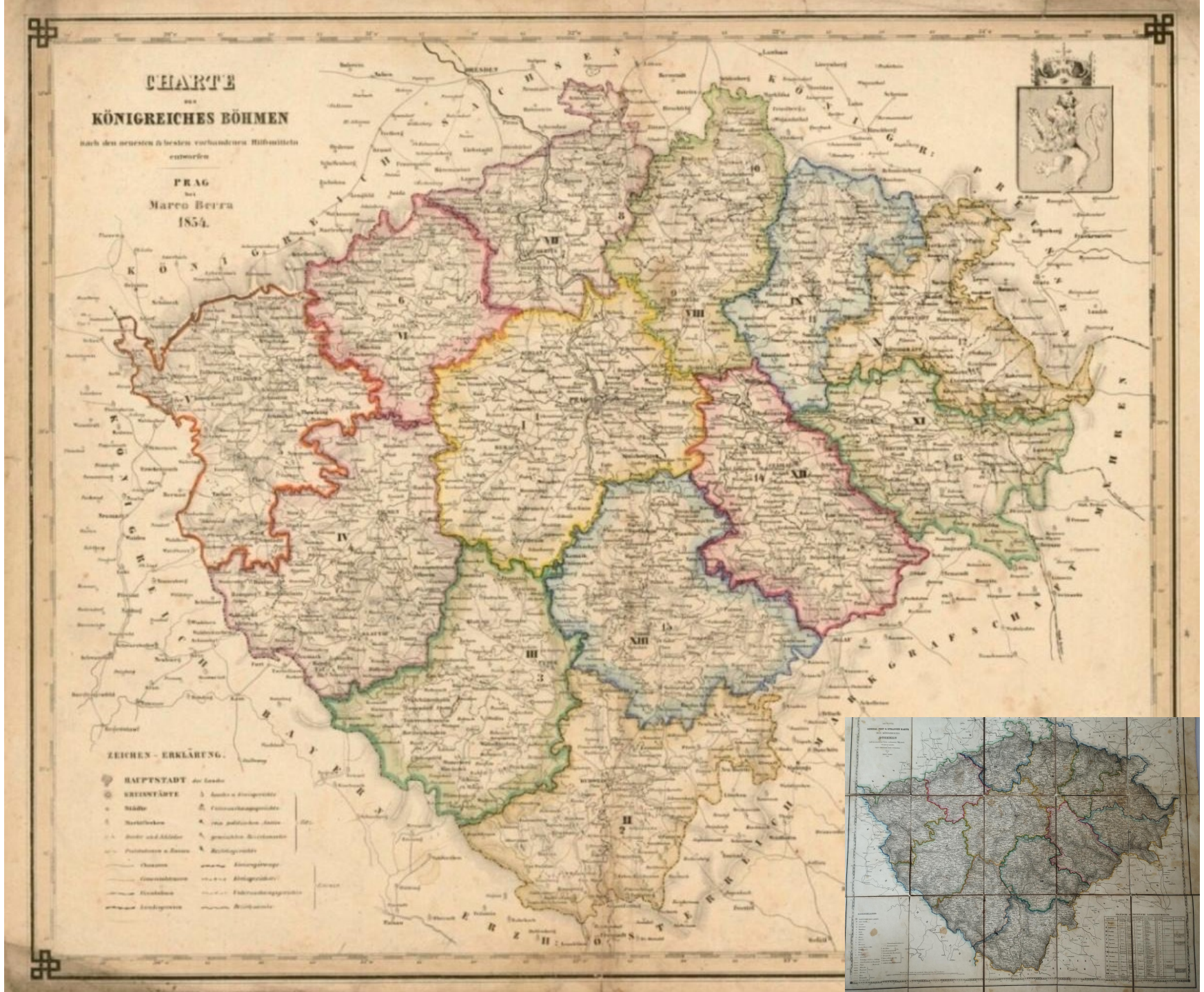

Berrova mapa
1854

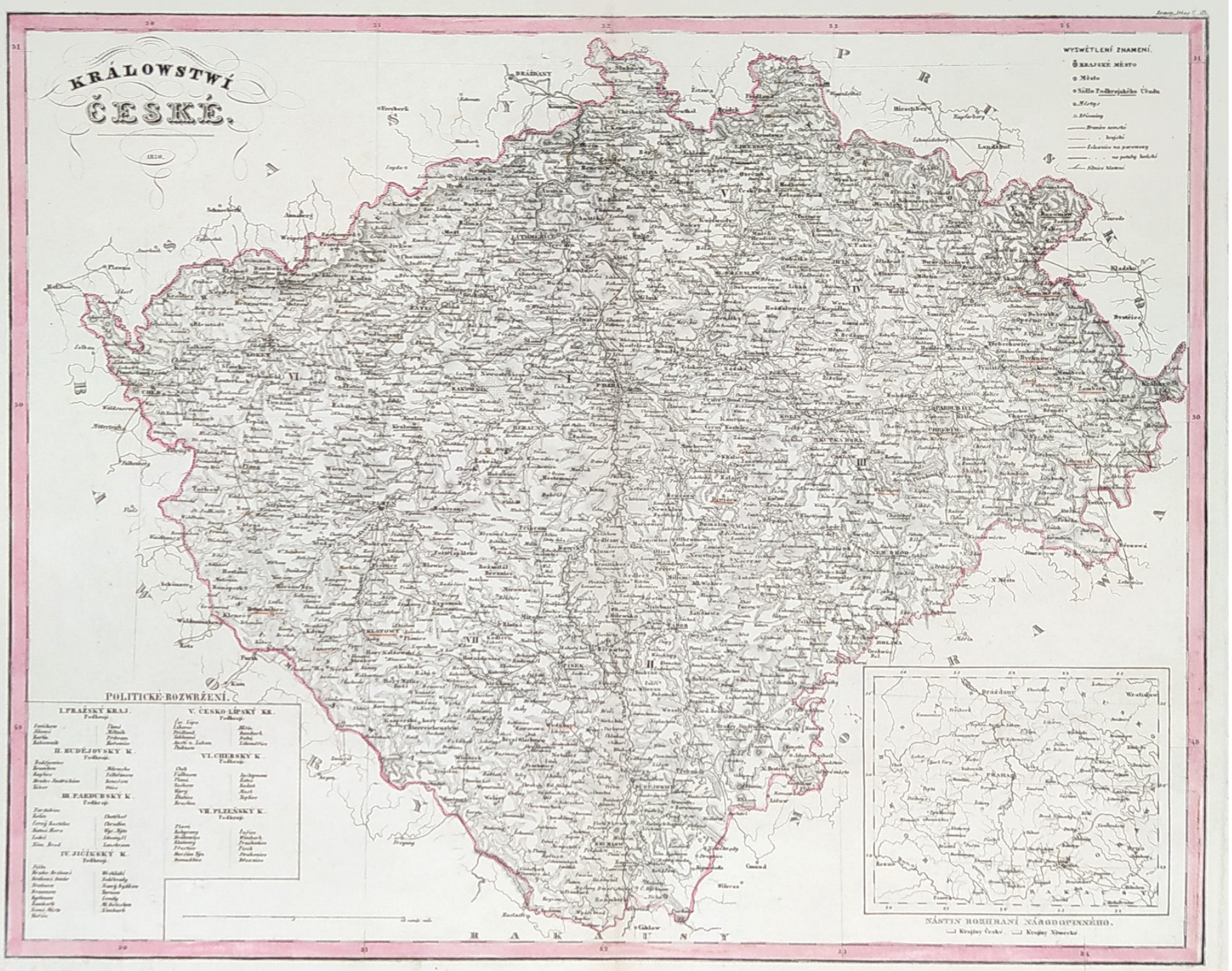

Keibichova mapa 1850


KARTE
des Königreiches
BÖHMEN
nach der Eintheilung vom Jahre 1854
auf Grundlage offi cieller Daten
herausgegeben von
FTEMPS KY,
PRAG, 1858.
2. Auflag
Verlag von F.T empsky.
D
Specielle Uibersicht
aller Orte
in den 13 Kreisen.
Totale der Verwaltungs O rgane und der Statistik des Kronlandes Böhmen.
B Generelle Übersicht der
öffentlichen Verwaltungszweige.
C Generelle Dislocations Tabelle
der 2. Armeeinsanterie Brigade.
Specieller Verwaltungs Organi smus Prags
nebst topographisch statistisch
en Angaben.
Baron
k.k. Polizei Behörde
königl. Hauptstadt
PRAG.
EGER
LEITMERITZ
JUNGBUNZLAU
KONIGRAT
CHRUDIM
CASLAU
TABOR
PISEK
BUDWEIS
PILSEN
SAAZ
Deutsch Brod
Neu Bydzow
Pardubitz
Kolin
Kuttenberg
Caslau
Chrudim
Leitomischl
Königgrätz
Jungbunzlau
Leitmeritz
Saaz
Eger
Pilsner
Taborer
Budweiser
Prachatitz
Klattau
Taus
Tachau
Mies
Prestic
Pfraumberg
Winterberg
Hohenfurt
Krumau
Kaplitz
Neuhaus
Wittingau
Tabor
Pilgram
Bechin
Sobieslau
Neuhaus
Deutsch Brod
Polna
Iglau
Humpolec
Caslau
Chrudim
Hohenmauth
Leitomischl
Nassaberg
Skutsch
Policka
Hlinsko
Landskron
Reichenau
Adlerkosteletz
Neuhaus
Trautenau
Braunau
Neustadtl
Hohenelbe
Starkenbach
Arnau
Neupaka
Horic
Jaromer
Nachod
Broumlau
Ibobruska
Melnik
Libun
Turnau
Münchengrätz
Weisswasser
Bohm Aicha
Kralup
Kaurim
Brandeis
Neu Kosle
Nimburg
Beneschau
Kamaik
Kolin
Kuttenberg
Caurim
Habern
Chotebor
Deutsch Brod
Polna
Iglau
Humpolec
Wlasim
Tabor
Pilgram
Bechin
Sobieslau
Neuhaus
Wittingau
Lomnic
Lisekau
Schwarzkosteletz
Rakonic
Laun
Postelberg
Saaz
Kaaden
Dux
Brüx
Teplitz
Bilin
Aussig
Tetschen
Rumburg
Friedland
Gabel
Kratzau
Reichenberg
Gablonz


GENERAL KARTE von BÖHMEN


Přehled
politických a soudních okresů
PRAHA
Karlín
Smíchov
Žižkov
Kr. Vinohrady
Plzeň
Karlovy Vary
Ústí n/L.
Teplice
Duchcov
Litoměřice
Most
Žatec
Louny
Mělník
Mladá Boleslav
Jičín
Liberec
Jablonec
Česká Lípa
Děčín
Rumburk
Šluknov
Varnsdorf
Frýdland
Jablonné
Semily
Turnov
Trutnov
Broumov
Náchod
Nové Město
Hradec Král.
Nový Bydžov
Nová Paka
Poděbrady
Brandýs n/L.
Kladno
Rakovník
Slaný
Kralupy
Benešov
Příbram
Sedlčany
Milevsko
Tábor
Písek
Strakonice
Prachatice
Budějovice
Třeboň
Jindřichův Hradec
Kamenice n/L.
Pelhřimov
Humpolec
Havlíčkův Brod
Německý Brod
Ledeč
Kutná Hora
Čáslav
Kolín
Nymburk
Poděbrady
Pardubice
Chrudim
Vys. Mýto
Litomyšl
Polička
Žamberk
Lanškroun
Ústí n/O.
Chotěboř
Rokycany
Stříbro
Tachov
Domažlice
Klatovy
Sušice
Prestice
Blatná
Horšovice
Kralovice
Žlutice
Cheb
Kynžvart
Teplá
Lázně Mariánské
Planá
Falknov
Kraslice
Ašš
Chomutov
Přísečnice
Jáchymov
Kadaň
Postoloprty
Bohušovice
Mšeno
Dubí
Litvínov
Horní Jiřetín
Bílina
Teplice
Duchcov
Ústí n/L.
Česká Lípa
Mimoň
Doksy
Dubá
Turnov
Semily
Vrchlabí
Trutnov
Broumov
Náchod
Nové Město
Hradec Král.
Nový Bydžov
Nová Paka
Jičín
Mladá Boleslav
Poděbrady
Kolín
Pardubice
Chrudim
Vys. Mýto
Litomyšl
Polička
Žamberk
Lanškroun
Ústí n/O.
Chotěboř
Ledeč
Německý Brod
Humpolec
Pelhřimov
Kamenice n/L.
Tábor
Sedlčany
Milevsko
Písek
Strakonice
Prachatice
Budějovice
Třeboň
Jindřichův Hradec
Kaplice
Krumlov
Vimperk
Sušice
Klatovy
Domažlice
Tachov
Stříbro
Plzeň
Rokycany
Horšovice
Kralovice
Žlutice
Cheb
Kynžvart
Teplá
Lázně Mariánské
Planá
Falknov
Kraslice
Ašš
Karlovy Vary
Chomutov
Přísečnice
Jáchymov
Kadaň
Postoloprty
Bohušovice
Most
Litvínov
Bílina
Teplice
Duchcov
Ústí n/L.
Česká Lípa
Mimoň

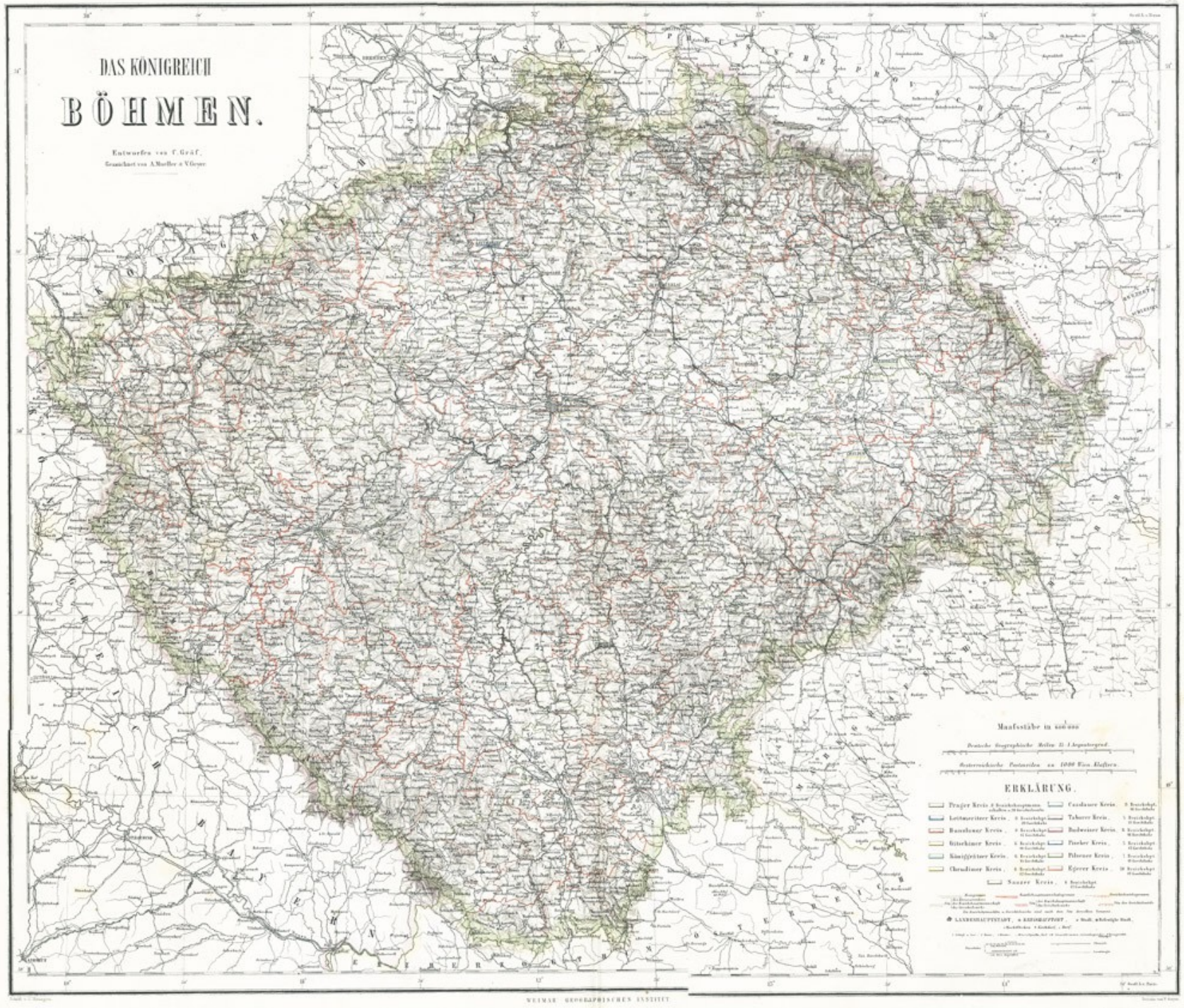

Historická mapa
1868

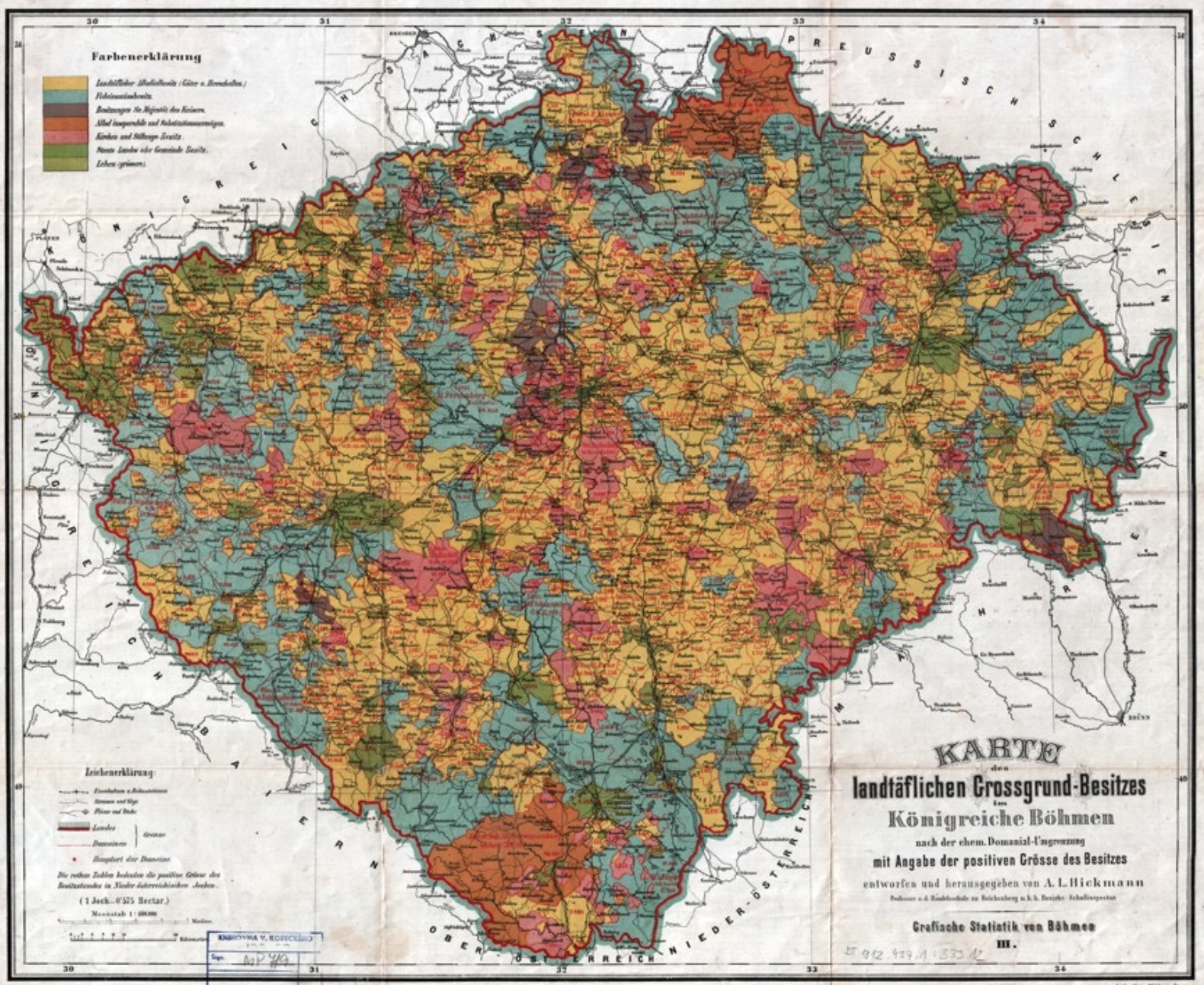

Knihovna V. Kopeckého LIBEREC MP 719



Historická mapa
1870



Kořistkova mapa
1880

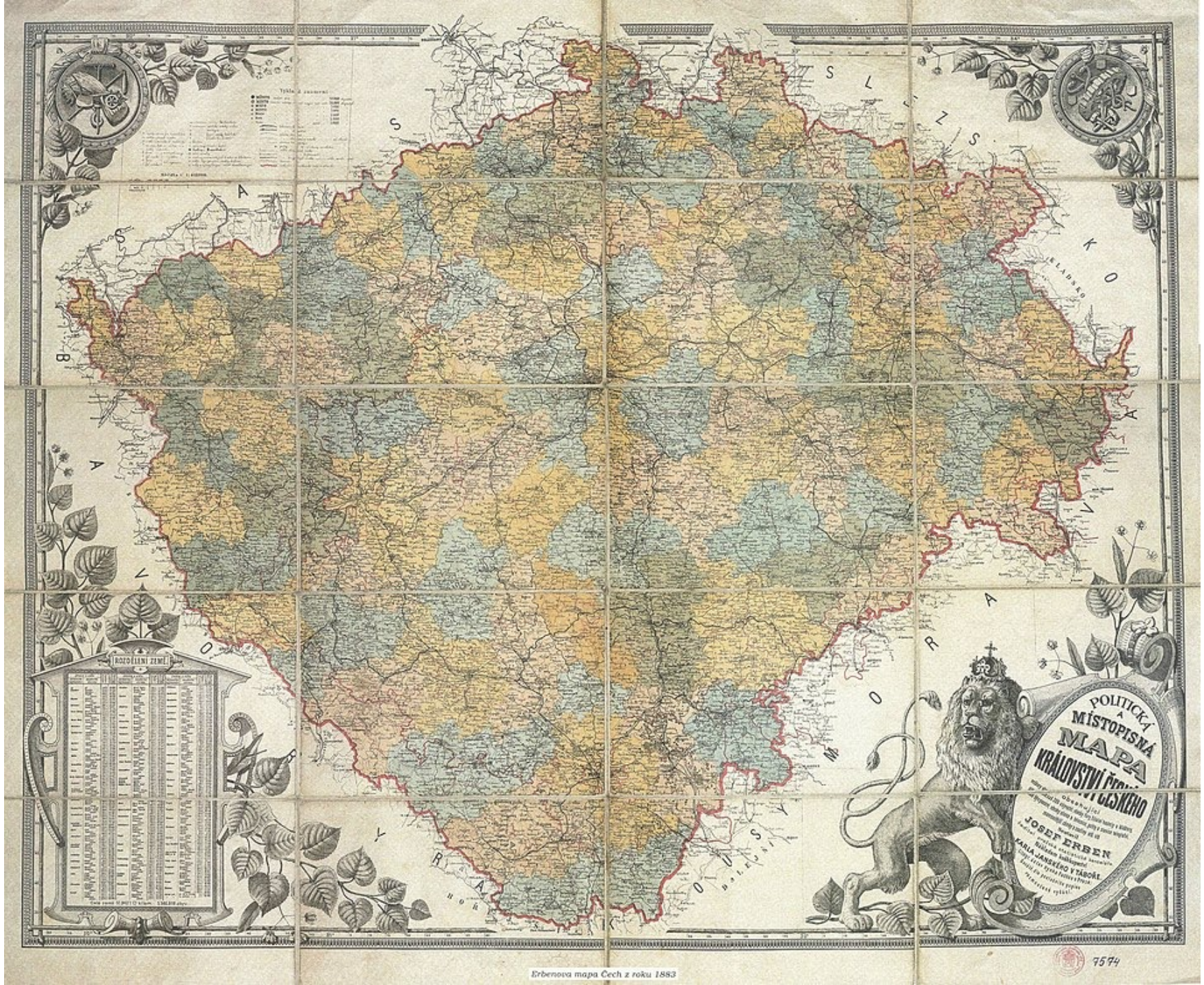

Erbenova mapa Čech z roku 1883

Erbenova mapa
1883

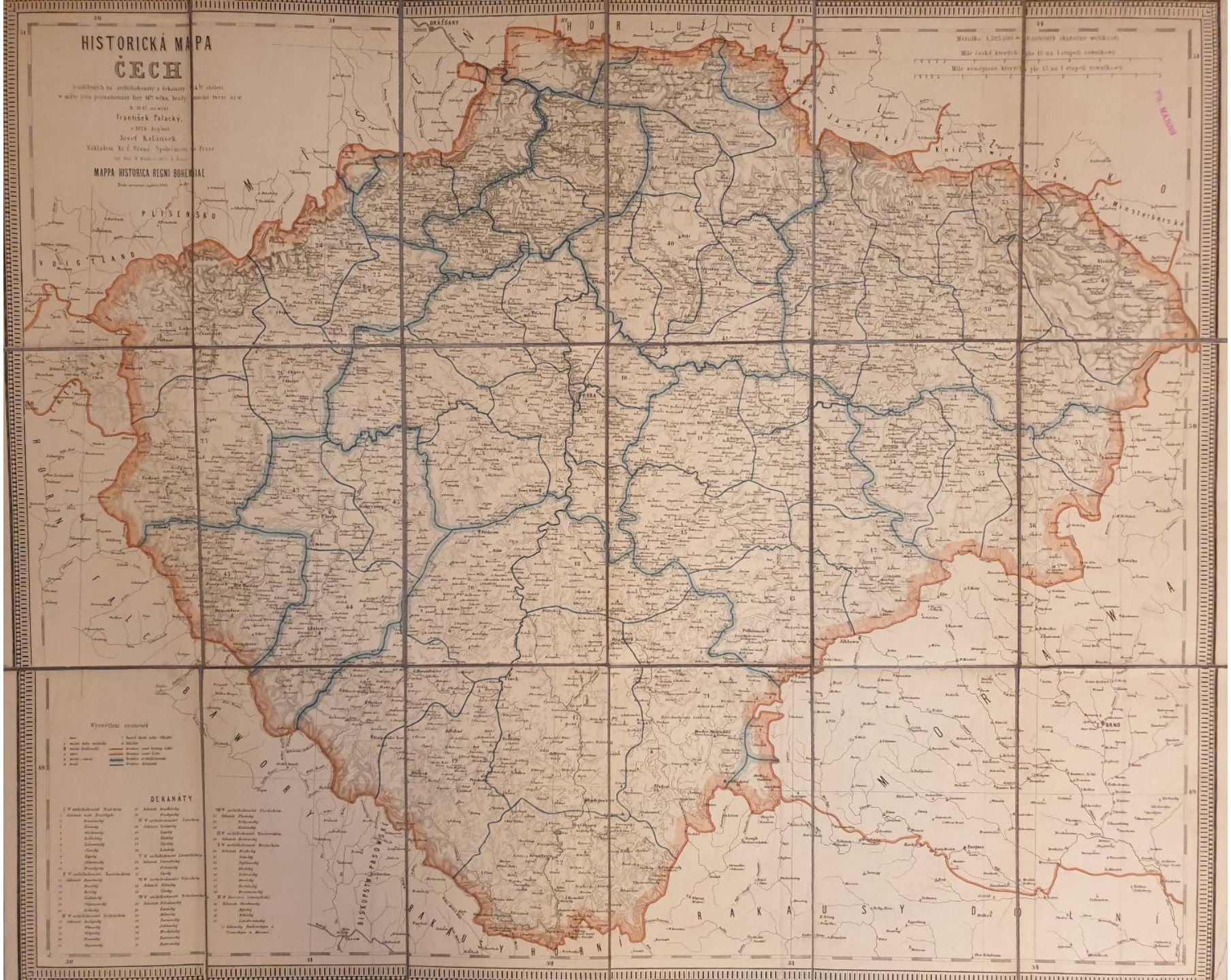

Historická mapa
1894

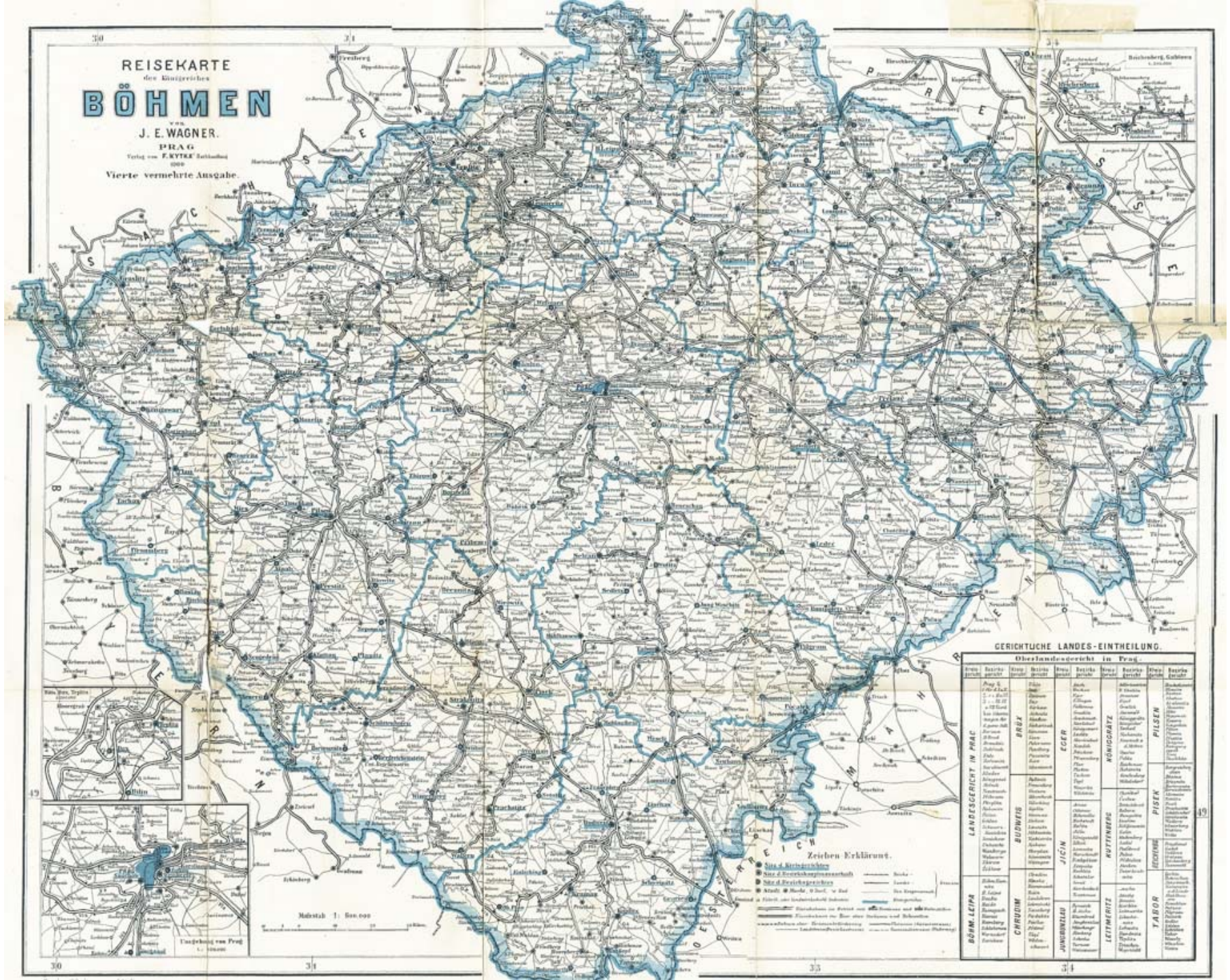

Historická mapa
1900

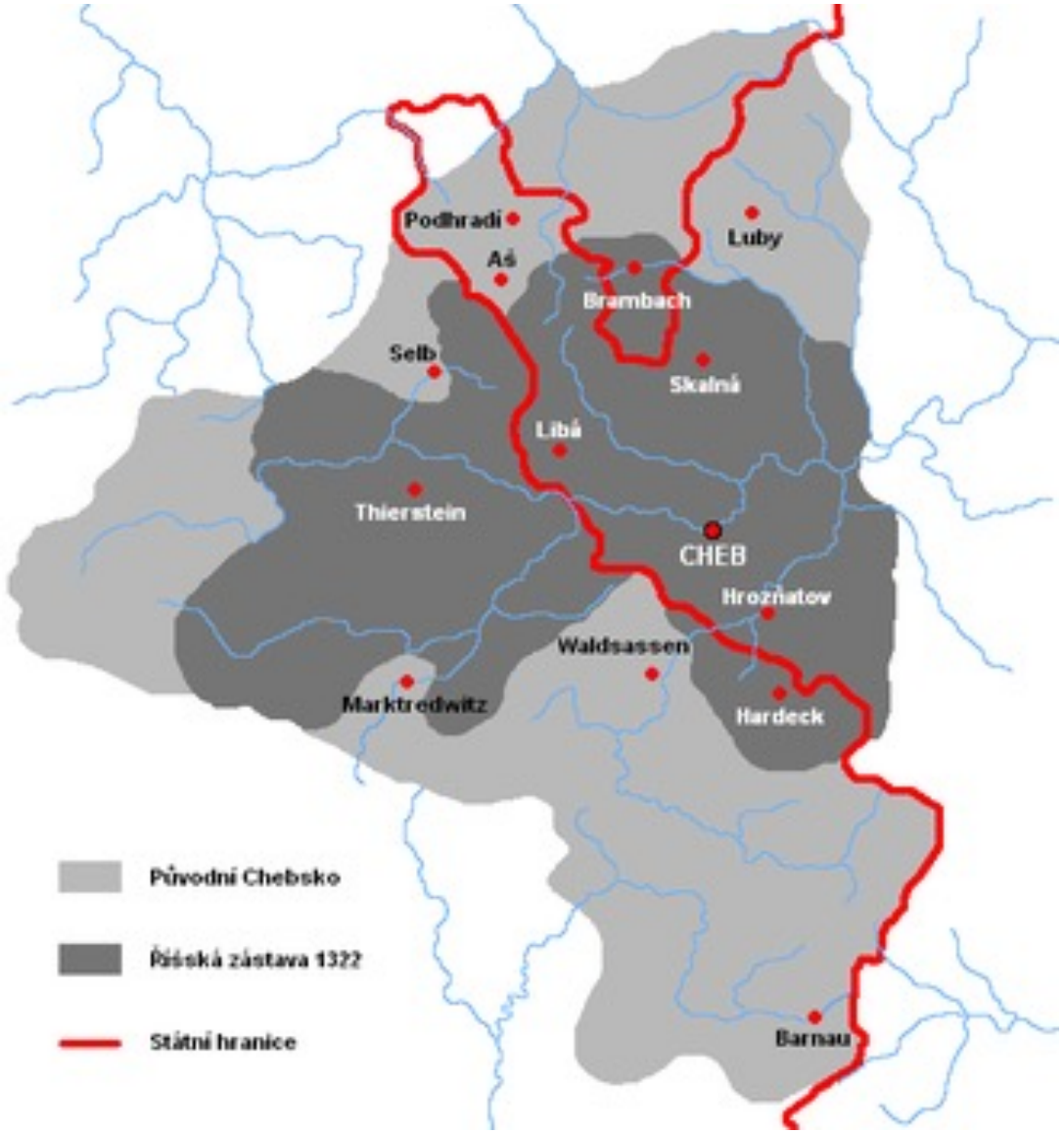
Podhradí
Luby
Aš
Brambach
Selb
Skalná
Libá
Thiersteín
CHEB
Hroznatov
Waldsassen
Marktredwitz
Hardeck
Barnau
Původní Chebsko
Říšská zástava 1322
Státní hranice

Vogtova mapa
1712

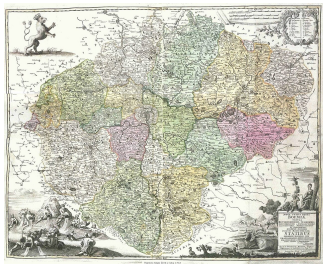



Peter Schenck
kolorovaný mědiryt
1715

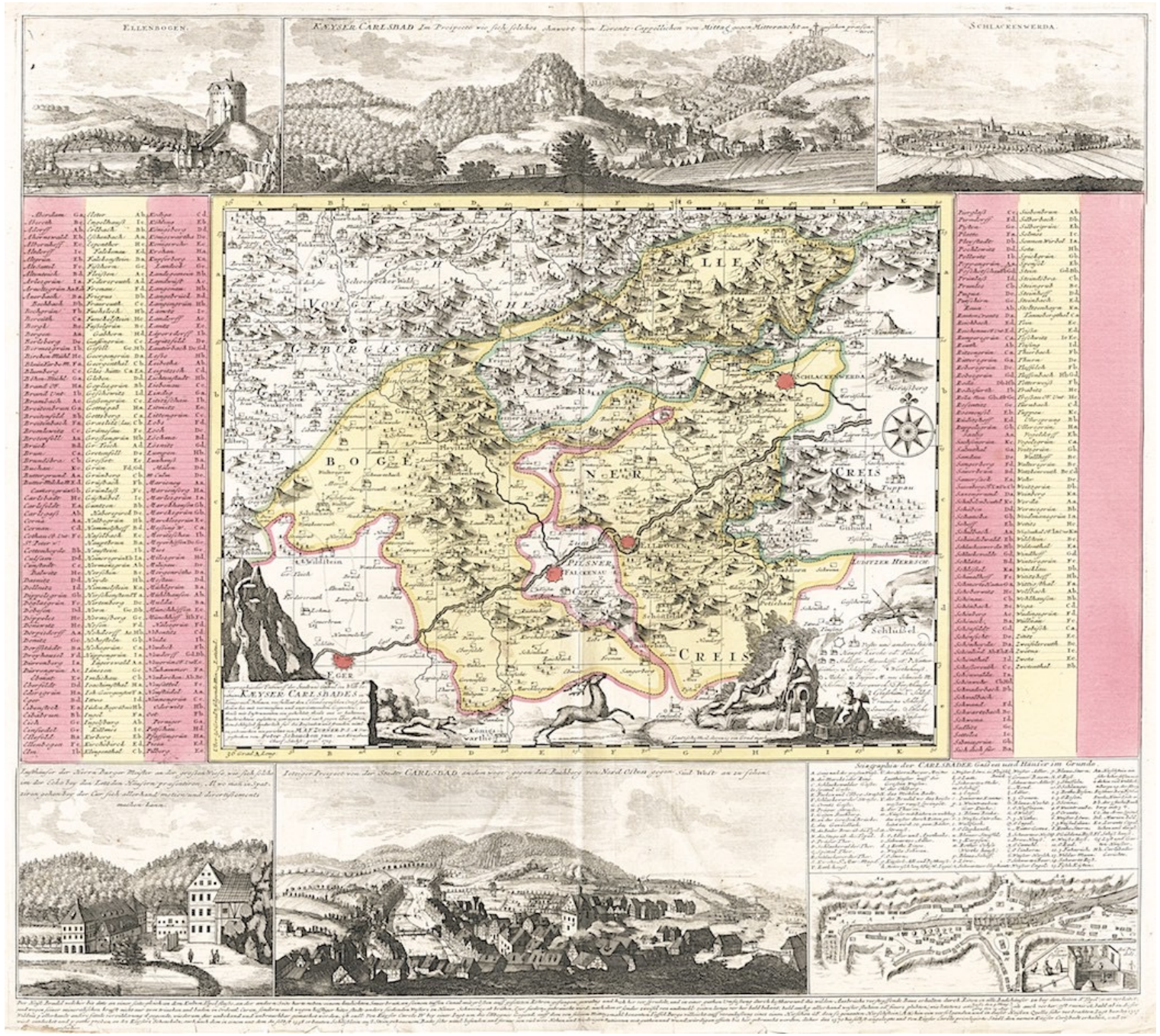

M. A. F. Zürner
kolorovaný mědiryt
1715


Repræsentatio Geographica CIRCVLI EGERANI nec non ELNBOGENSIS, in quo simul viae Egeranae in Thermas Carolinas distincta delineatio conspicitur. Ex prototypo Mulleriano majori omnia desumta, sed passim emendata et Territorio Aschensi rectius designato aucta. Cum P.S.C.M. Norimbergæ apud Homannianos Heredes A. 1742.
Carte du TERRITOIRE d'EGRA, & du CERCLE d'ELNBOGVE, qui en est l'Antitrophe, ou l'on a marqué au juste les chemins de plusieurs Endroits & particulierement celui de la Ville d'Egra a celle de Carlsbad, suivant le grand Original de Mr. Muller, corrigée ça & là & augmentée par le Territoire d'Asch. Chez les Heritiers de feu Mr. Homañ. A. 1742.
Septentrio
Occidens
Oriens
Meridies
VOIGTLANDIA
SAXONIA
PARS
CIRCVLI EGERANI
ELNBOGENSIS
Explicatio Signorum



Historická mapa
1719


MAPPA CHOROGRAPHICA DISTRICTVS EGRANI
Prospectus Civitatis Egrae ex plaga Septentrion-Orientali



Historická mapa
1719



Historická mapa
1720

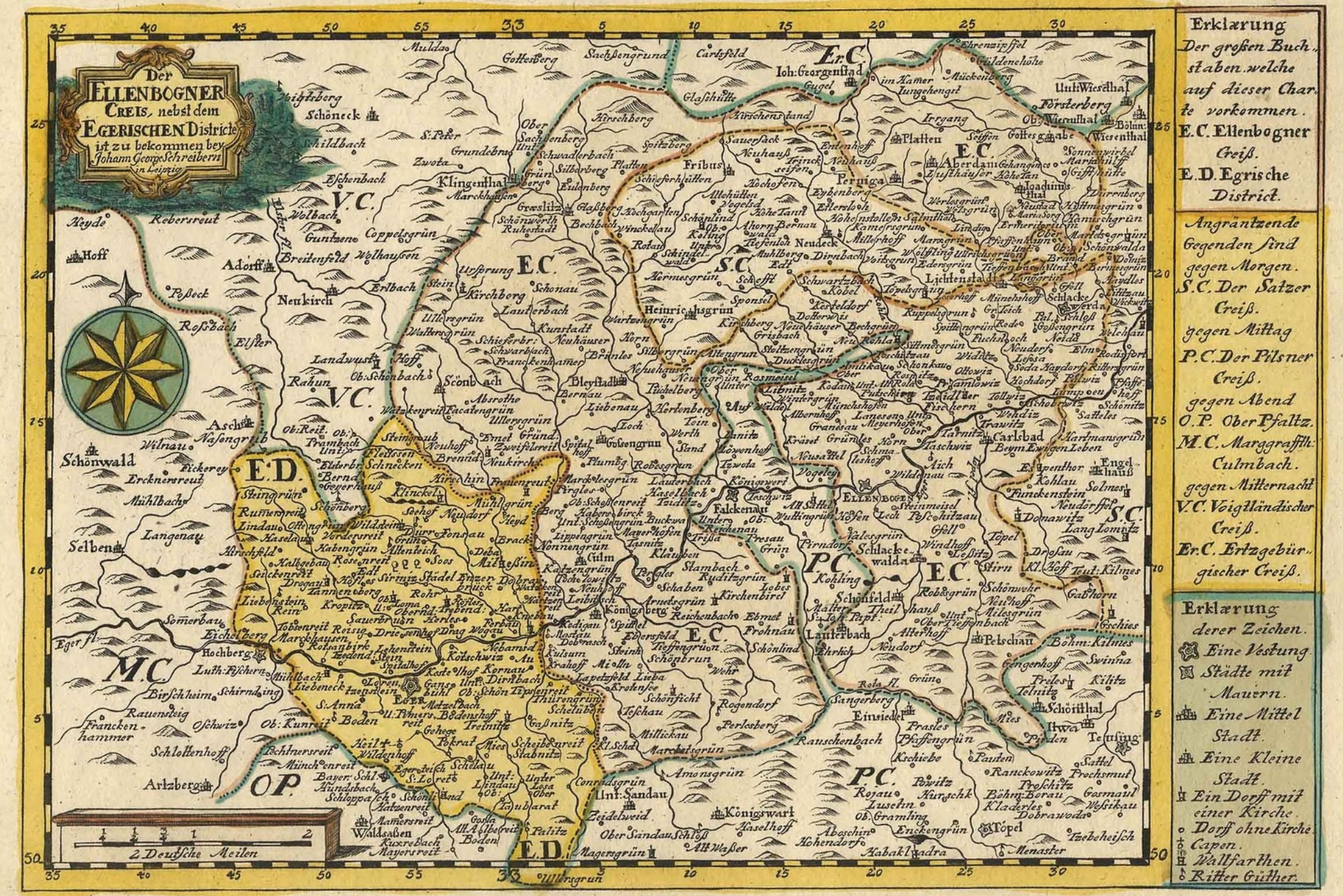
Der
ELLENBOGNER
CREIS, nebst dem
EGERISCHEN District
ist zu bekommen bey
Johann George Schreibern
in Leipzig
Erklærung
Der großen Buch-
staben welche
auf dieser Char-
te vorkommen.
E.C. Ellenbogner
Creiß.
E.D. Egrische
District.
Angräntzende
Gegenden sind
gegen Morgen.
S.C. Der Satzer
Creiß.
gegen Mittag
P.C. Der Pilsner
Creiß.
gegen Abend
O.P. Ober Pfaltz.
M.C. Marggraffth:
Culmbach.
gegen Mitternacht
V.C. Voigtländischer
Creiß.
Er.C. Ertzgebür-
gischer Creiß.
Erklærung
derer Zeichen.
Eine Vestung.
Städte mit
Mauern.
Eine Mittel
Stadt.
Eine Kleine
Stadt.
Ein Dorff mit
einer Kirche.
Dorff ohne Kirche.
Capen.
Wallfarthen.
Ritter Güther.
2 Deutsche Meilen
Ellenbogen
Falckenau
Carlsbad
Schlackenwalda
Lauterbach
Schönfeld
Kohling
Neudeck
Lichtenstadt
Schlacke werda
Platten
Aberdam
Perniga
Fribus
Klingenthal
Asch
Schönwald
Selben
Hoff
Adorff
Neukirch
Schönbach
Bleystadt
Heinrichsgrün
Falckenau
Königswart
Waldsaßen
Arlzberg
Hochberg
Eger fl.
Somerbau
Langenau
Wilnau
Rossbach
Reberesreut
Neyde
Eschenbach
Schöneck
Zwota
Gottesberg
Muldau
Sachsengrund
Ioh: Georgenstadt
Hirschberg
Glashütte
Irrgang
Platten
Wiesenthal
Försterberg
Bölm: Wiesenthal
Kilmes
Böhm: Kilmes
Teutschenthal
Teplitz
Schönthal
Ilwa
Teutsing
Einsiedel
Sangerberg
Rauschenbach
Pschirkau
Pschiebe
Pauten
Sattel
Ranckowitz
Prochsmut
Troschitz
Gasmaul
Böhm: Borau
Kladerles
Dobrawoda
Westikau
Töpel
Tzebeheisch
Menaster
Habakladra
Enckengrün
Abeschin
Hohendorf
Alt Wasser
Magersgrün
Zeidelweid
Ober Sandau Schloß
Unt: Sandau
Conradsgrün
Amonsgrün
Millickau
Marckhartsgrün
Perlesberg
Rogendorf
Teschau
Schönfichte
Thierlingrün
Schleiben
Gaßnitz
Treinitz
Pokrat
Mies
Scheibenreit
Stabnitz
Kl. Schad
Tachau
Schönbrun
Wehr
Lieba
Krotensee
Lapetzfeld
Milla
Kraloff
Kulsum
Steinh
Dobrasch
Mostau
Königsberg
Reichenbach
Ebmet
Prohnau
Schönlind
Ehrlich
Neudorf
Pelschau
Alterhoff
Oberthiefenbach
Milesgrün
Gabhorn
Gengenhof
Swinna
Prelest
Telnitz
Kilitz
Rola fl.
Grüne
Schönwehr
Robitzgrün
Nusshof
Gablonz
Lang Lomnitz
Donawitz
Drosau
Kl. Hoff
Teut: Kilmes
Schönwehr
Schlackenwalda
Pirndorf
Windhoff
Lessitz
Stirn
Töpel
Gfell
Pesschitzau
Lech
Steinmeisel
Wultingrün
Ober Reichenau
Untere Reichenau
Trissa
Presau
Grün
Tasnitz
Klauben
Pergles
Stambach
Ruditzgrün
Lobes
Kirchenbirel
Arnetsgrün
Reichenbach
Spittel
Eckersfeld
Tiefengrün

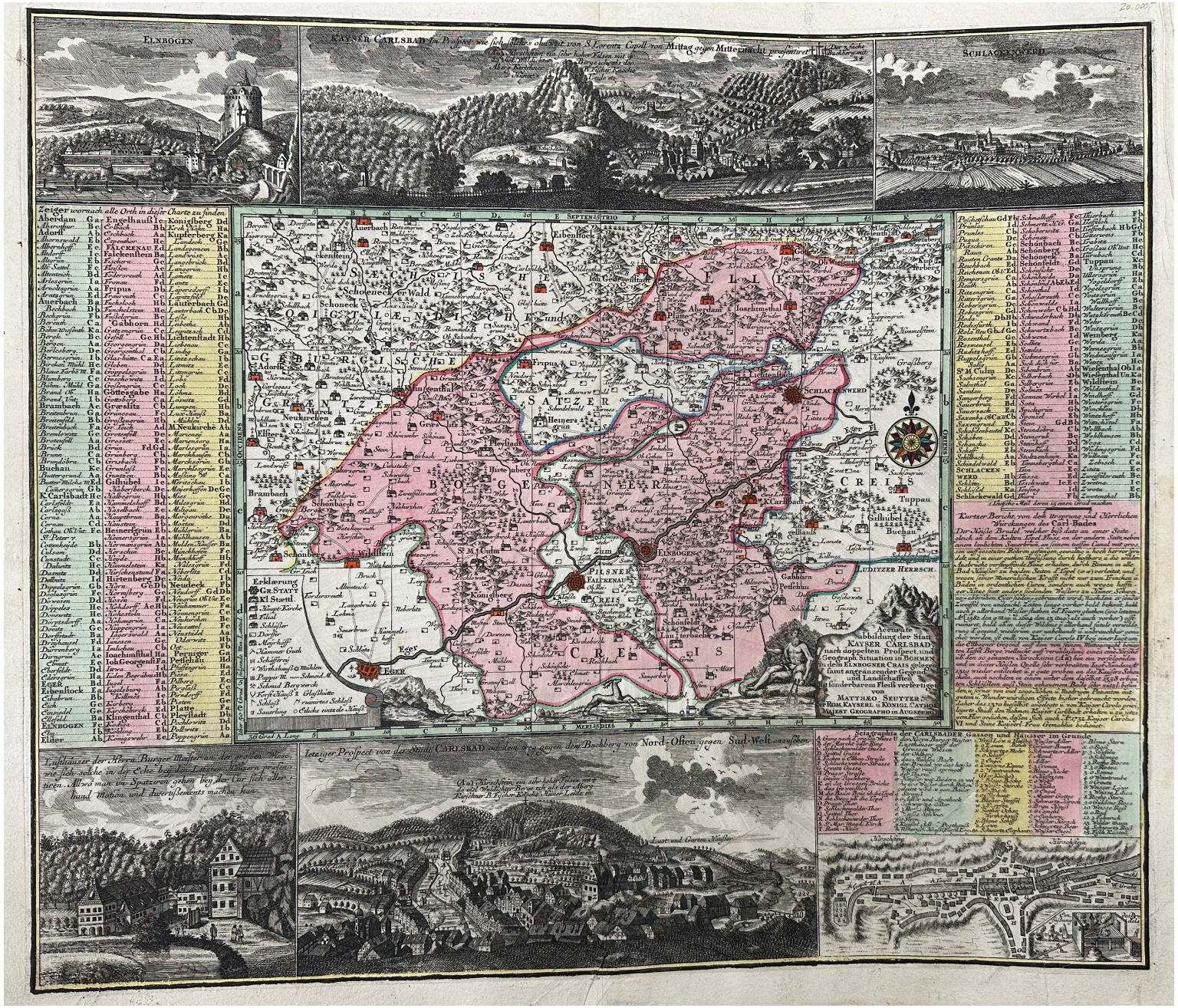

Matthäus Seutter
kolorovaný mědiryt
1740



Historická mapa
1742

Müllerova mapa 1744





Historická mapa
1757



Kreibichova mapa 1828

Historická mapa
1830

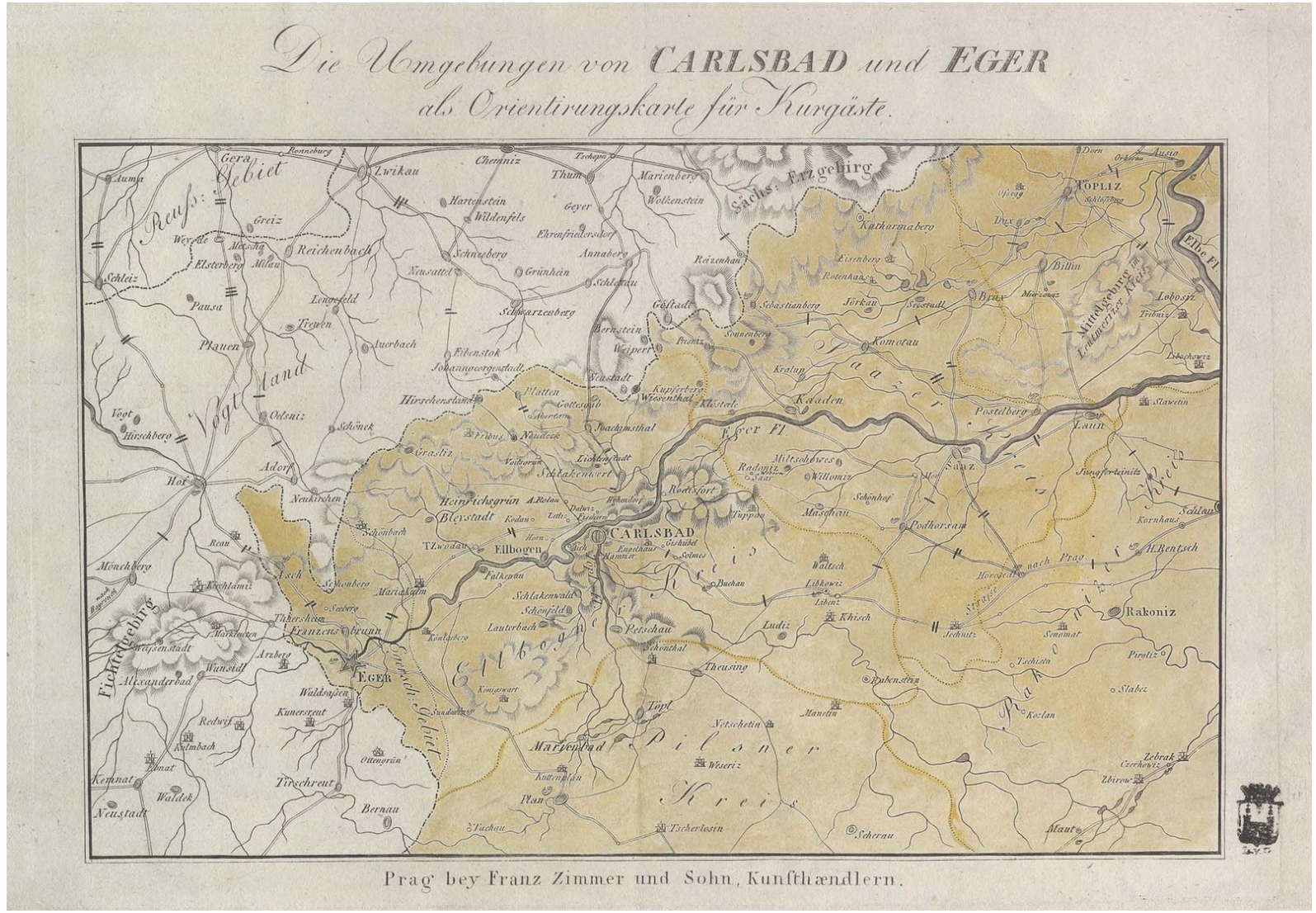

Georg Joachim Goschen
1830

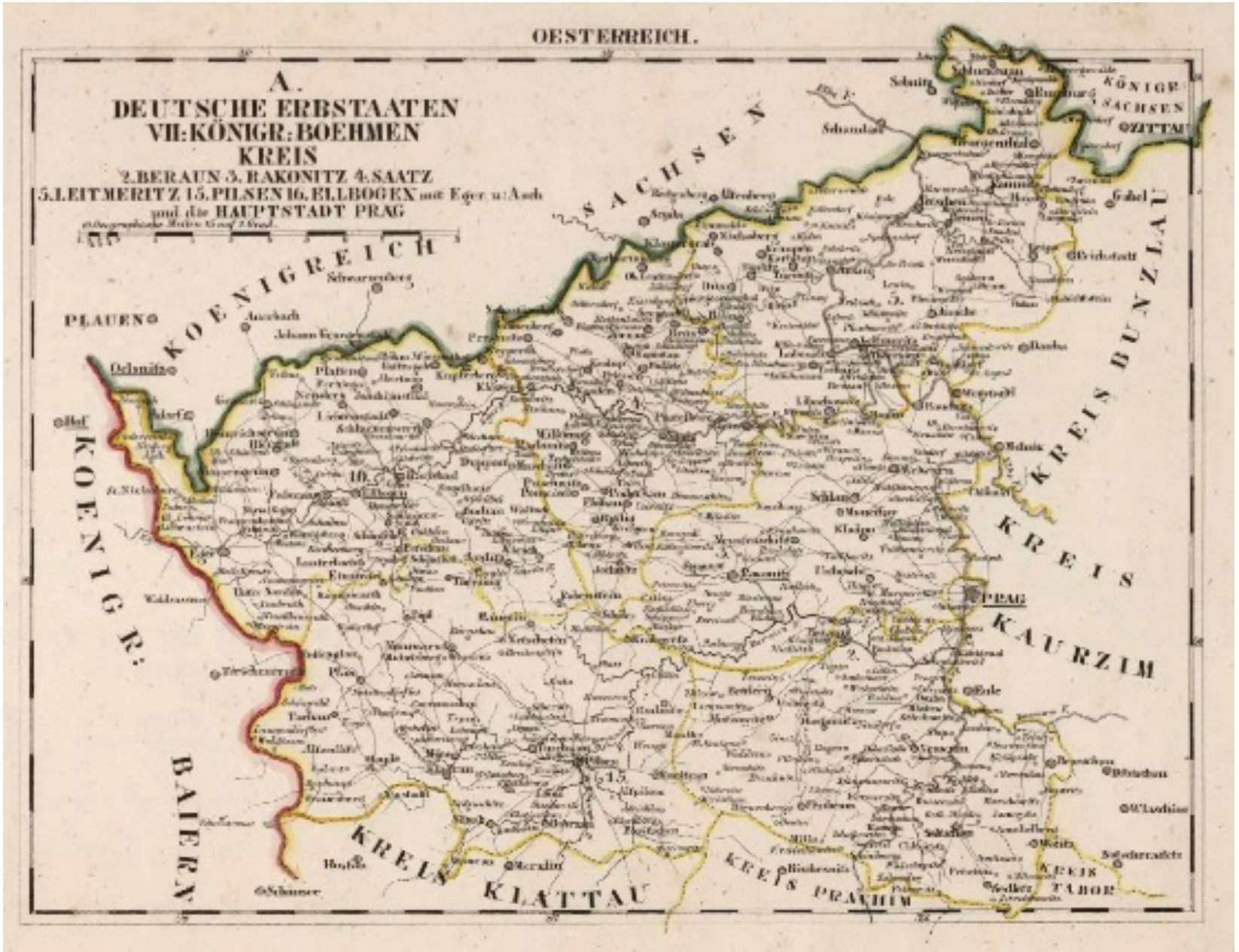



Lothova mapa 1847



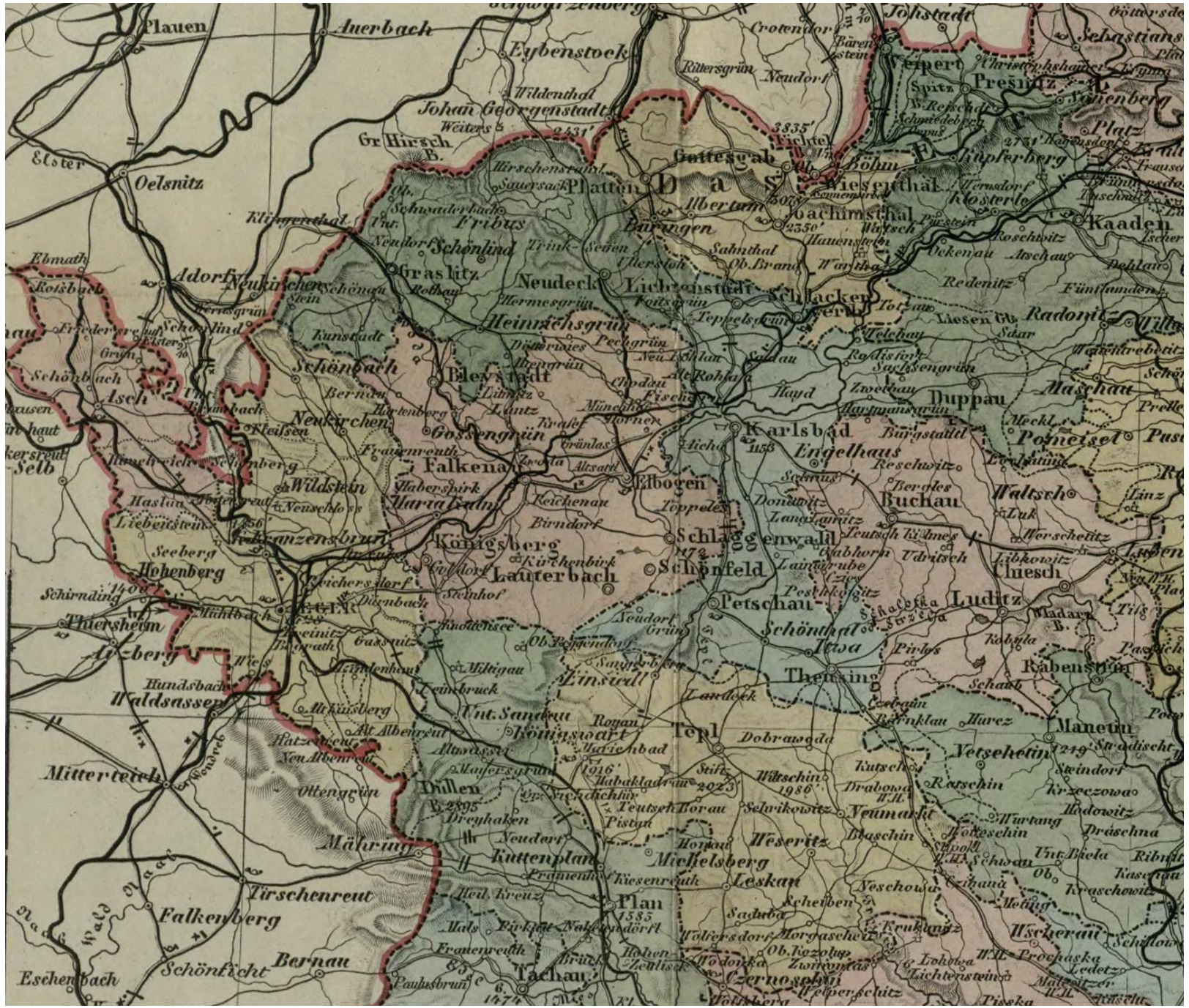
Plauen
Auerbach
Eybenstock
Johan Georgenstadt
Gr Hirsch B.
Elster
Oelsnitz
Platten
Gottesgab
Böhm Wiesenthal
Joachimsthal
Kupferberg
Kaaden
Klingenthal
Schönlind
Graslitz
Neudeck
Lichtenstadt
Schlacken
Adorf
Neukirchen
Heinrichsgrün
Schönbach
Bleystadt
Asch
Duppau
Maschau
Karlsbad
Engelhaus
Pomeisel
Falkenau
Elbogen
Buchau
Waltsch
Wildstein
Königsberg
Schlaggenwald
Hohenberg
Lauterbach
Schönfeld
Chlesch
Petschau
Luditz
Thersheim
Schönthal
Raabenstein
Waldsassen
Tepl
Maneun
Mitterteich
Dullen
Weseritz
Neumarkt
Tirschenreut
Falkenberg
Bernau
Plan
Tachau
Schönficht
Eschenbach







VI. JIČINER.	Flügel	Zug	Seiten	Posten	früheren Kreis
1. Jičin 2.3.4.7.8.9a.9b.10.	4	1	1	1	Bunzl.
2. Arnau 8.9b.	4	2	3	12	— " —
Niederöls 11b.	—	—	—	—	— " —
3. Chlumec 8.9b.11b.	4	3	5	23	— " —
4. Hohenelbe 8.9a.9b.	4	1	2	6	— " —
5. Horic 8.9b.11b.	4	1	1	4	— " —
6. Königstadtl 8.9b.	4	3	5	22	— " —
Cinowes 11b.	—	—	—	—	— " —
7. Liban 8.9b.	4	1	1	3	— " —
Kopidlno 11b.	—	—	—	—	— " —
8. Lomnitz 8.9b.	—	—	—	—	— " —
9. Marschendorf 8.9b.	4	2	3	14	König.
10. Neubidschow 8.9a.9b.	4	3	5	21	Bu.
11. Neupaka 8.9b.11b.	4	1	1	5	— " —
12. Niederrochlitz 8.9b.	4	1	2	9	— " —
13. Schatzlar 8.9b.	—	—	—	—	König.
14. Semil 8.9b.	4	1	2	8	Bunz.
15. Starkenbach 8.9b.	4	1	2	7	Bunzl.
16. Trautenau 8.9a.9b. 10.11b.	4	2	3	10	König.

VII. KÖNIGGRÄTZ	Flügel	Zug	Seiten	Posten	früheren Kreis
1. Königgrätz 2.3.4.7.8.	4	3	5	19	König.

V. EGERER.	Flügel	Zug	Seiten	Posten	früheren Kreis
1. Eger 2.3.4.7.8.9a.9b.11b.	6	1	1	1	Elbog.
2. Asch 8.9b.11b.	6	1	1	2	— " —
3. Buchau 8.9b.11b.	6	2	3	10	— " —
4. Elbogen 8.9a.9b.	6	2	4	18	— " —
5. Falkenau (Schlagenwald 5c) 8.9b.11b.	6	2	4	17	— " —
Steinhof 11b.	—	—	—	—	— " —
6. Graslitz 8.9b.	6	2	4	16	— " —
7. Joachimsthal 8.9b.	6	2	4	14	— " —
8. Karlsbad 8.9b.11b.	6	2	3	9	— " —
9. Königswarth 8.9b.11b.	—	—	—	—	— " —
10. Luditz 8.9b.	6	2	3	11	— " —
Lubenz 11b.	—	—	—	—	— " —
11. Neudek 8.9b.	—	—	—	—	— " —
12. Petschau 8.9b.	6	2	3	13	— " —
Theusing 11b.	—	—	—	—	— " —
13. Pfraumberg 8.9b.	6	1	2	7	— " —
14. Plan 8.9b.11b.	6	1	2	5	Pilsen.
15. Platten 8.9b.	6	2	4	15	— " —
16. Tachau 8.9a.9b.	6	1	2	6	Elbog.
17. Tepl 8.9b.	—	—	—	—	Pilsen.
Marienbad	6	2	3	12	— " —
18. Weseritz	6	1	2	8	— " —
19. Wildstein	6	1	1	3	Elbog.

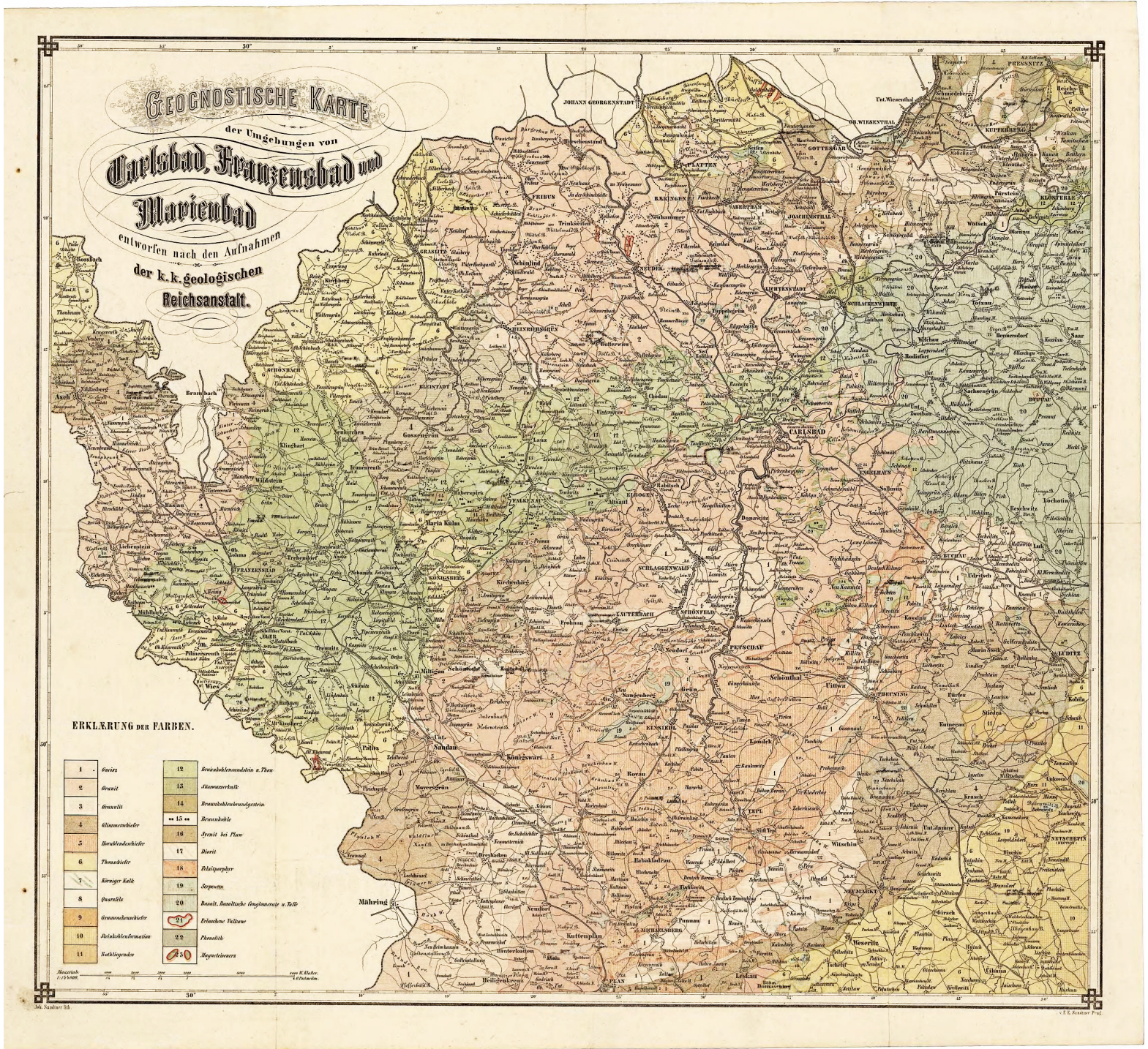
GEOGNOSTISCHE KARTE
der Umgebungen von
Carlsbad, Franzensbad und
Marienbad
entworfen nach den Aufnahmen
der k.k. geologischen
Reichsanstalt.
ERKLÆRUNG DER FARBEN.
1 Quarz
2 Granit
3 Granulit
4 Glimmerschiefer
5 Hornblendeschiefer
6 Thonschiefer
7 Körniger Kalk
8 Quarzfels
9 Grauwackenschiefer
10 Steinkohlenformation
11 Rothliegendes
12 Braunkohlensandstein u. Thon
13 Süsswasserkalk
14 Braunkohlenbrandgestein
15 Braunkohle
16 Syenit bei Plan
17 Diorit
18 Felsitporphyr
19 Serpentin
20 Basalt, basaltische Conglomerate u. Tuffe
21 Erloschene Vulkane
22 Phonolith
23 Magneteisenerz
JOHANN GEORGENSTADT
GOTTESGAB
PLATTEN
FRIBUS
JOACHIMSTHAL
KUPFERBERG
KLOSTERLE
SCHLACKENWERTH
CARLSBAD
FRANZENSBAD
KÖNIGSWART
PLAN
MÄHRING
NEUMARKT
LUDITZ
PETSCHAT
SCHLAGGENWALD
TEPL
Mareyegrün
Neudorf
Neusattl
Neuhammer
Trinkseifen
Schönlind
Rothenhammer
Rothenkamm
Neuhaus
Graslitz
Asch
Hohenhaus
Braunbach
Plessen
Klinghart
Gossengrün
Ramersreuth
Waldstein
Hazlau
Liebenstein
Mühlbach
Wies
Pilmersreuth
Trewnitz
Miltigau
Schneidel
Pilles
Nandau
Maria Kulm
Tirschnitz
Treberndorf
Königsberg
Kirchenberg
Frohnau
Lauterbach
Schönfeld
Engelhaus
Donawitz
Elbogen
Habisch
Alsau
Falkenau
Neudek
Grün
Sangerberg
Gr. Rohrgrün
Ensiedl
Landek
Royau
Witschin
Habakladrau
Dreschken
Kuttenplan
Neudorf
Hinterkotten
Pumau
Meseritz
Lestau
Gibuna
Schönthal
Pittwa
Treuning
Kosolup
Kumerau
Stiebitz
Kobila
Zeltsch
Zetschetin
Bilin
Tschernowitz
Tschausch
Tschausch
Tschausch

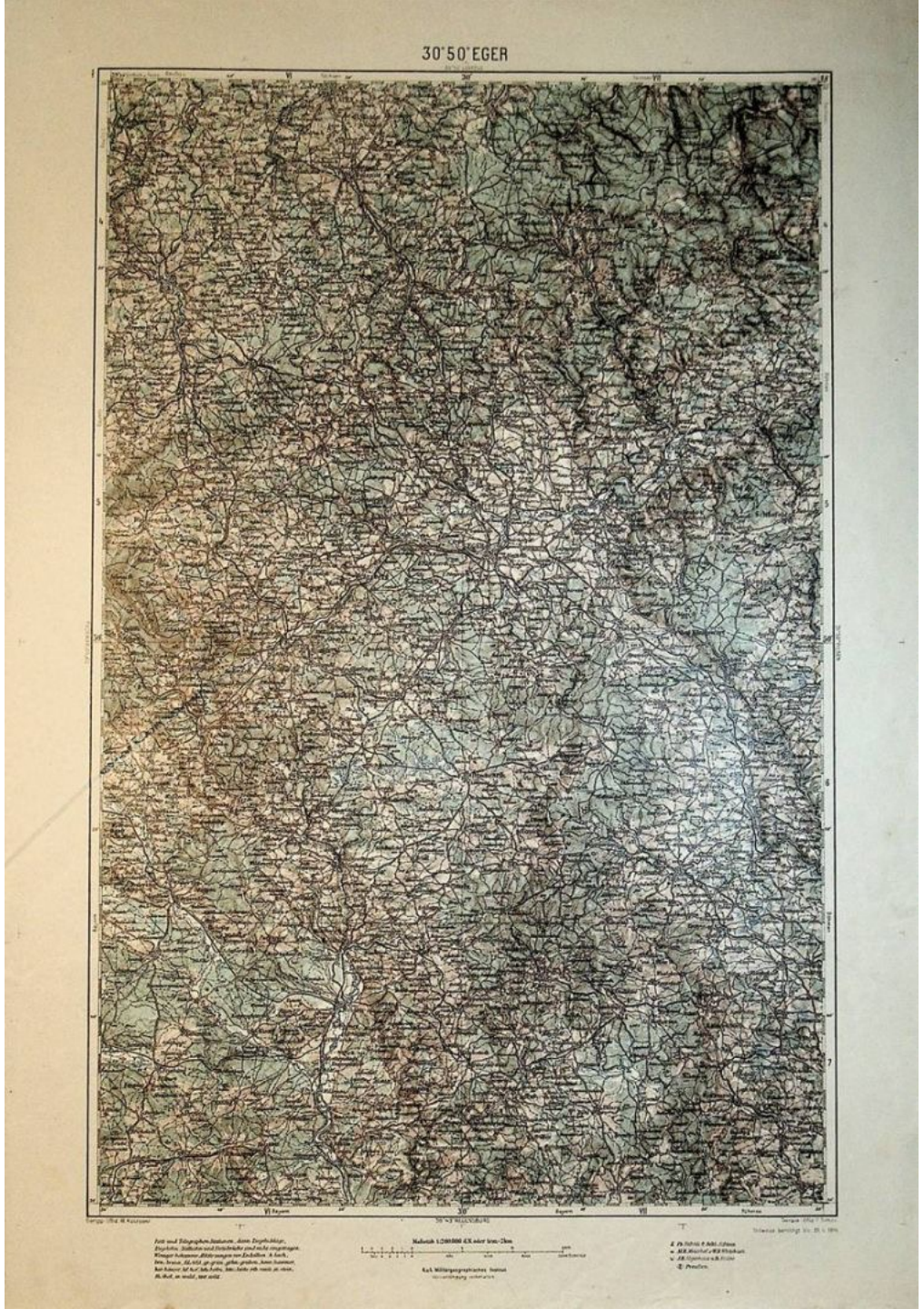

Historická mapa
1900



Historická mapa
1900

Historická mapa
1915

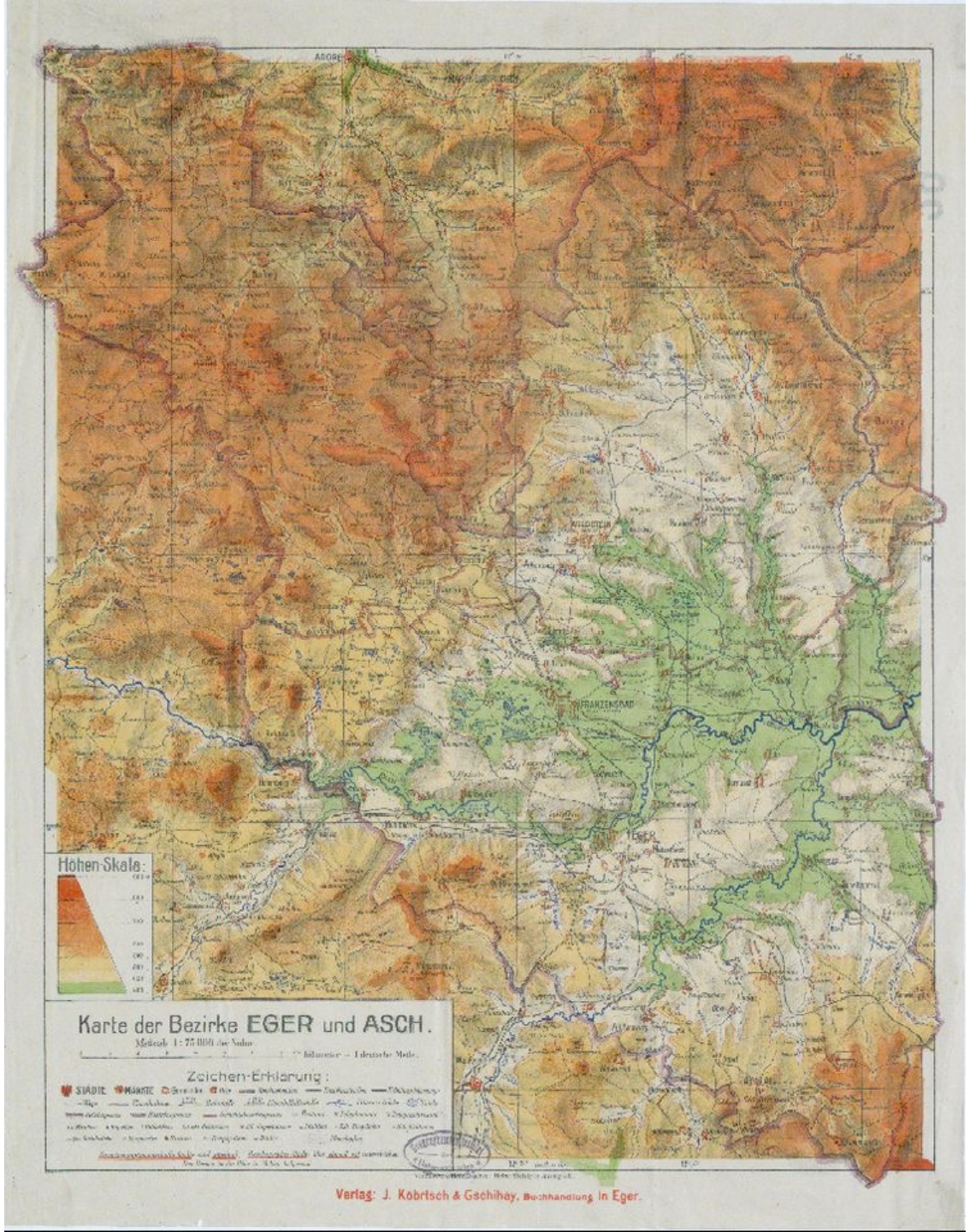



Historická mapa
1921


Das Egerland
Sachsen
Reg.-Bez. Aussig
Bayern
Oberpfalz
Tschechisches Sprachgebiet
Eger
Asch
Falkenau
Karlsbad
Elbogen
Neudek
Graslitz
Kaaden
Saaz
Podersam
Ludit
Marienbad
Tepl
Tachau
Mies
Bischofteinitz
Eghalanda hälts mk z'sämm!
Bis zur gewaltsamen Vertreibung im Jahre 1945/46 lebten in diesem Teil Böhmens Deutsche. Sie prägten in jahrhundertelanger Arbeit das Bild dieser Landschaft als geschlossenes nordgauisches Stammesgebiet der Egerländer.
Reg.Bez.Eger: 7.466 qkm – 803.300 Einwohner –
Egerland-Verlag Geislingen-Steige, Wttbg.
Gustav Reichenauer, 1936


Das Egerland
Egerland – Heimatland
Fesche Madeln
Zwei Herzen und ein Schlag
Festwalzer
Ach, Ich liebe dich
Wie einst daheim
Ruhige Nacht
Mondschein an der Eger
Falkenauer Bummel
Trachten-Walzer
Blumengrüße
Wenn eine Frau die Wahrheit spricht
Polsterl-Tanz
Rauschende Birken
Eghalanda hålts enk z'sámm!
Gustav Reichenauer, 1956
Reg.Bez.Eger: 7466 qkm – 803.300 Einwohner –
Eger
Falkenau
Elbogen
Karlsbad
Neudek
Asch
Graslitz
Kaaden
Saaz
Podersam
Luditz
Teplitz
Mies
Tachau
Bischofteinitz
Marienbad
Bayern
Oberpfalz


KOMOTAU
PRESSNITZ
SANKT JOACHIMSTHAL
NEUDEK
GRASLITZ
KAADEN
SAAZ
KARLSBAD
ASCH
ELBOGEN
FALKENAU AN DER EGER
EGER
PODERSHAM
Eger
EGER
LUDITZ
MARIENBAD
TEPL
TACHAU
MIES
BAYERN
BISCHOFTEINITZ



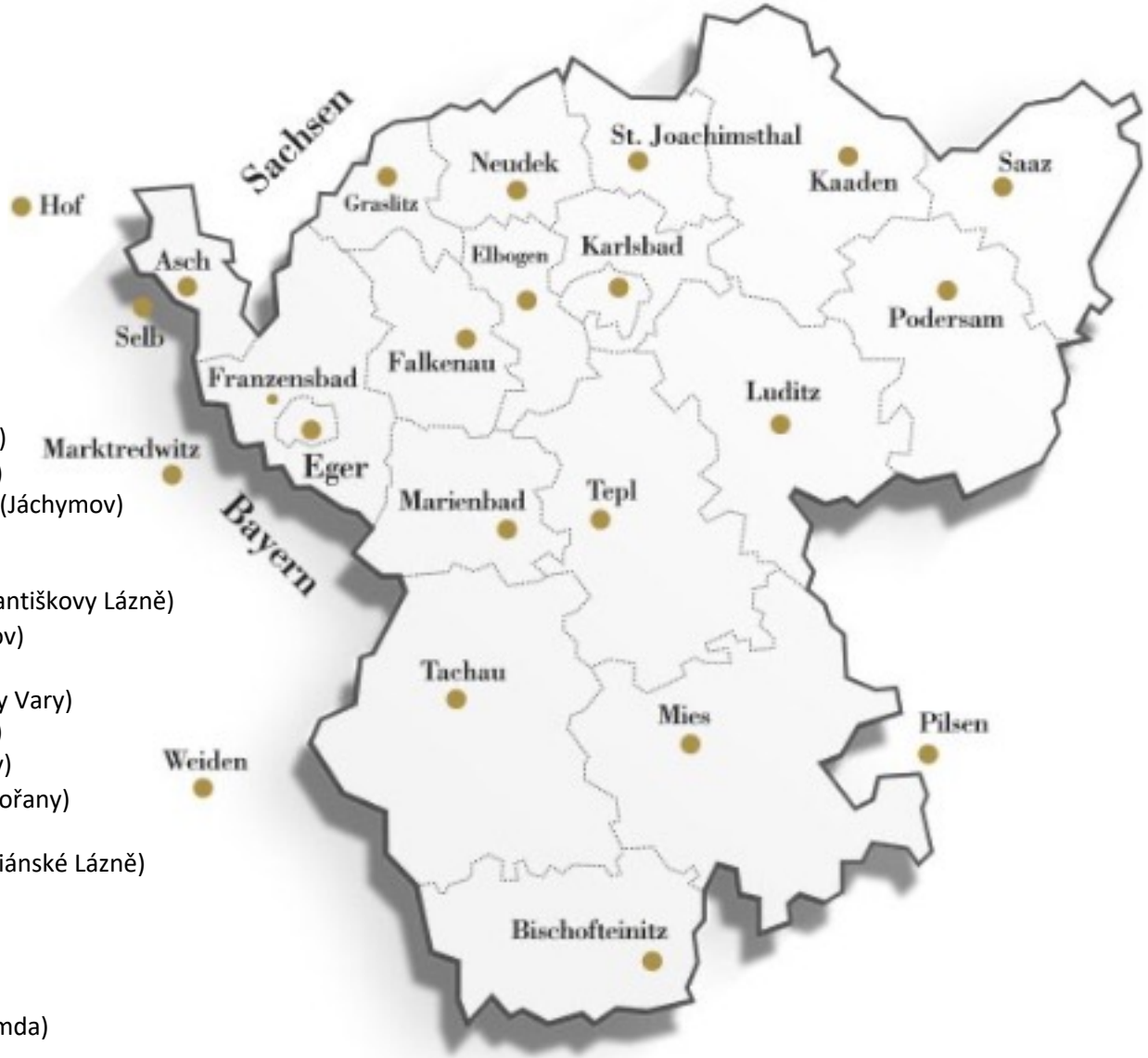

Asch (Aš)
Graslitz (Kraslice)
Neudek (Nejdek)
St. Joachimstahl (Jáchymov)
Kaaden (Kadaň)
Saaz (Žatec)
Franzensbad (Františkovy Lázně)
Falkenau (Sokolov)
Elbogen (Loket)
Karlsbad (Karlovy Vary)
Buchau (Bochov)
Duppau (Doupov)
Podersam (Podbořany)
Eger (Cheb)
Marienbad (Mariánské Lázně)
Tepl (Teplá)
Luditz (Žlutice)
Tachau (Tachov)
Plan (Planá)
Pfraumberg (Přimda)
Haid (Bor)
Mies (Stříbro)
Staab (Stod) – Chotischau (Chotěšov)
Bischofteinitz (Horšovský Týn)

Soudní okresy
1850-1949



Andělská Hora
Antonín Pucherna
1801-1807






Wüste Burg Engelhaus nächst
Carlsbad Elbogner Kreises, nach
gemahlt von Joann Venuto 1818.

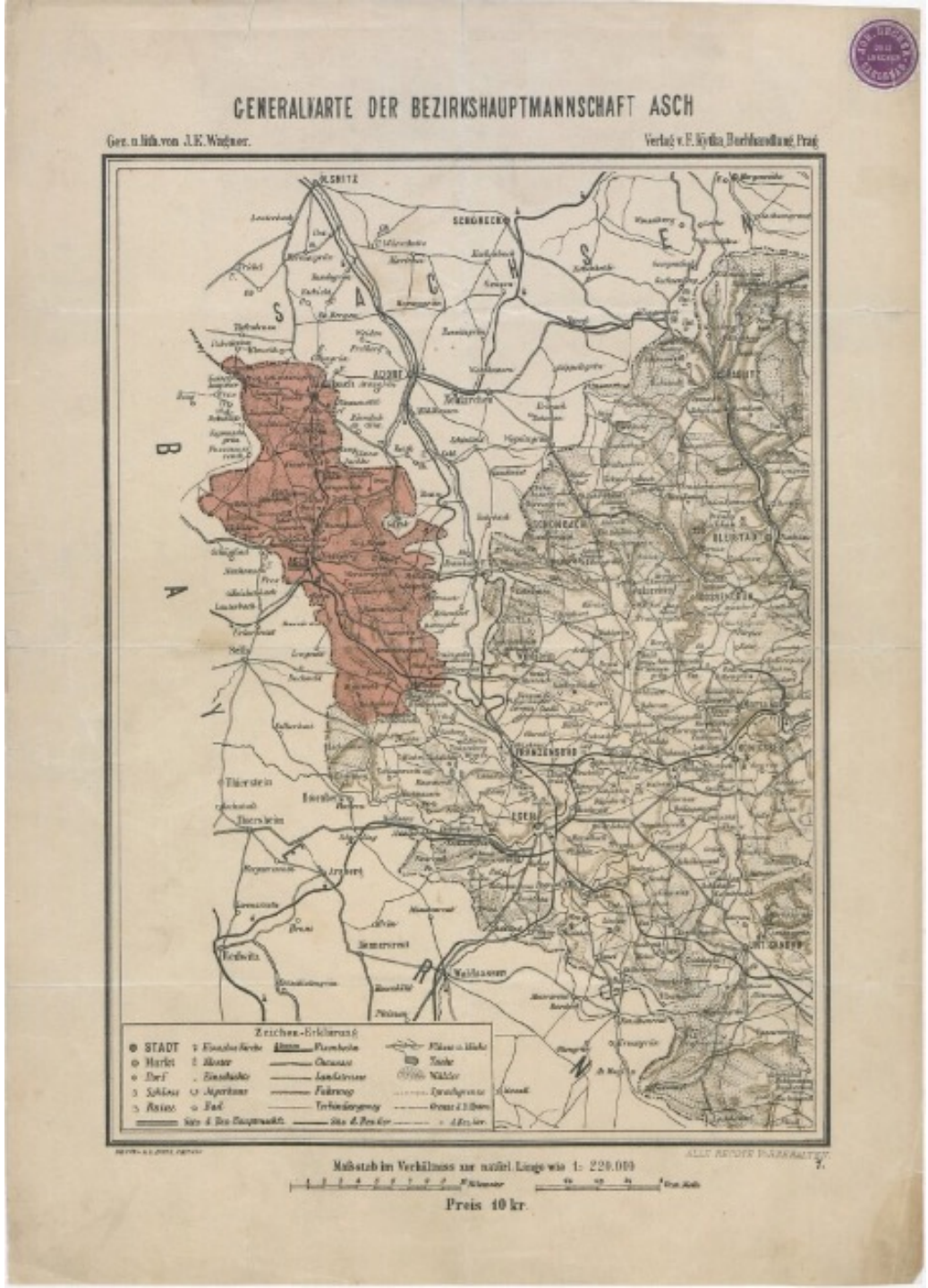
GENERALKARTE DER BEZIRKSHAUPTMANNSCHAFT ASCH
Gez. u. lith. von J. K. Wagner.
Verlag v. F. Kytka, Buchhandlung, Prag
Zeichen-Erklärung
STADT
Markt
Dorf
Schloss
Ruine
Maßstab im Verhältniss zur natürl. Länge wie 1: 220.000
Preis 10 kr.



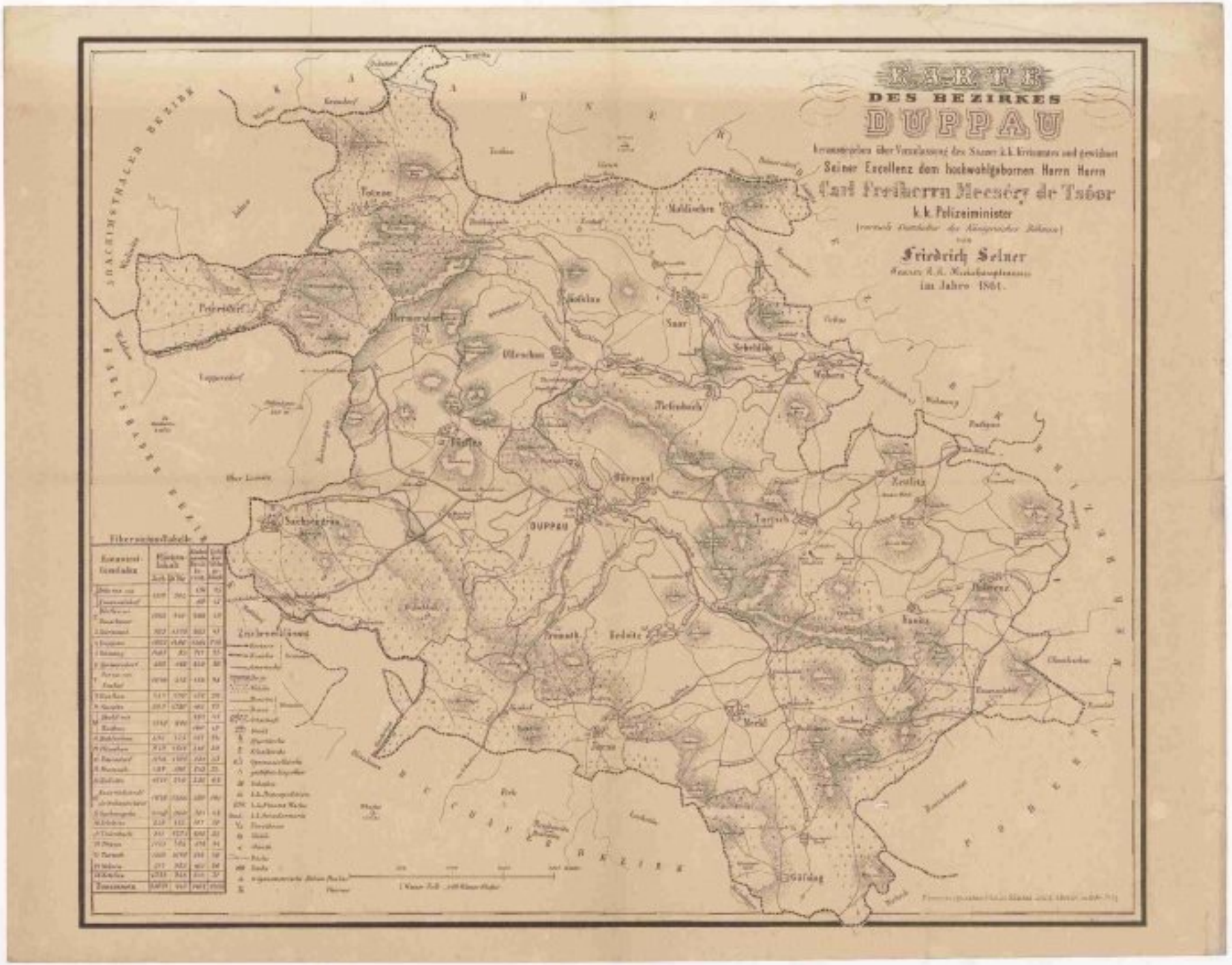
KARTE
DES BEZIRKES
DUPPAU
Seiner Excellenz dem hochwohlgebornen Herrn Herrn
Carl Freiherrn Mecséry de Tsór
k.k. Polizeiminister
Friedrich Selner
im Jahre 1861.
DUPPAU


Stadt Duppau.

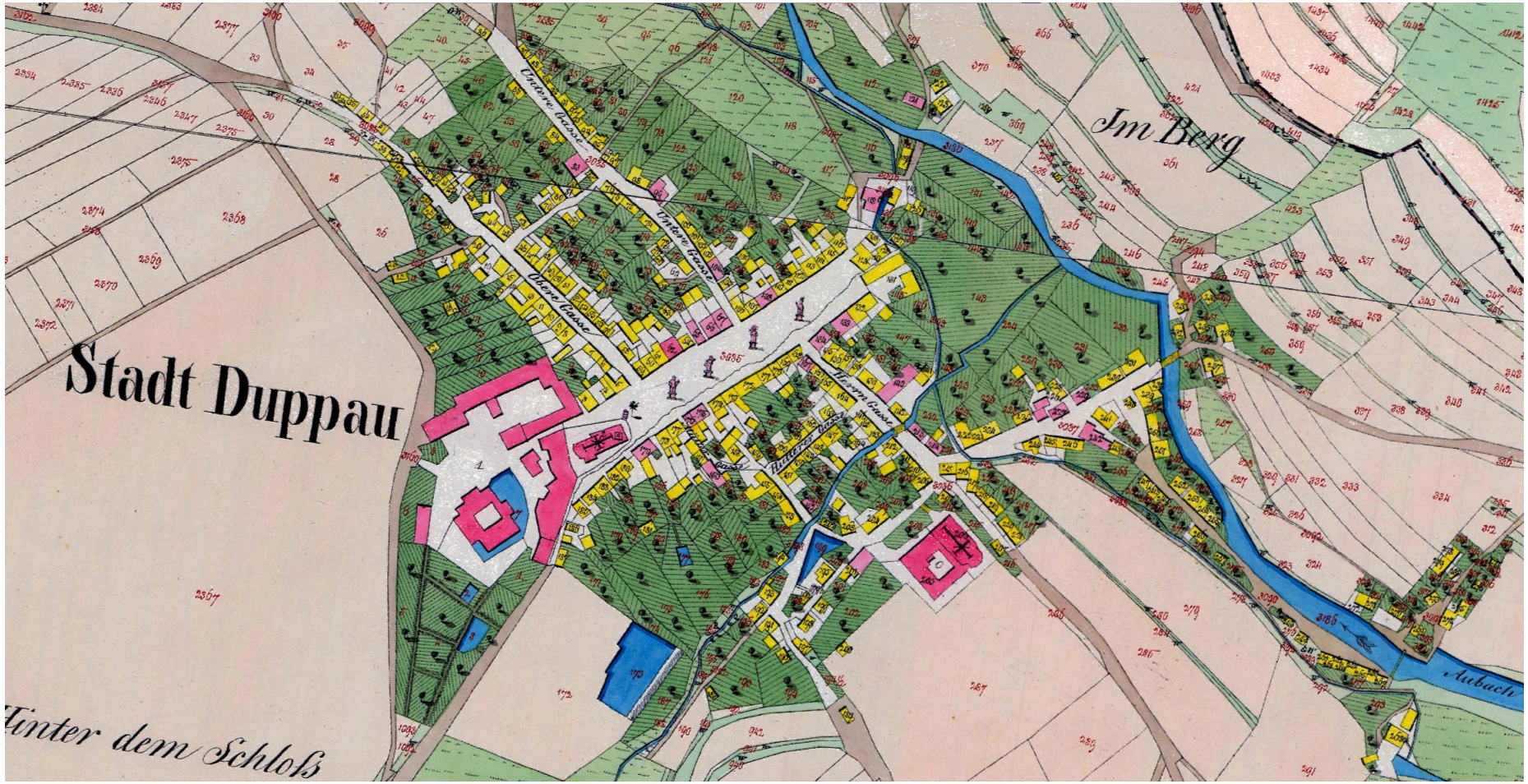
Stadt Duppau
Im Berg
Untere Gasse
Obere Gasse
Hinter dem Schloß
Aubach

Cheb
neznámý autor
před 1508





Cheb
dřevořez
1550



Kašpar Hofreuter
dřevořez
1574

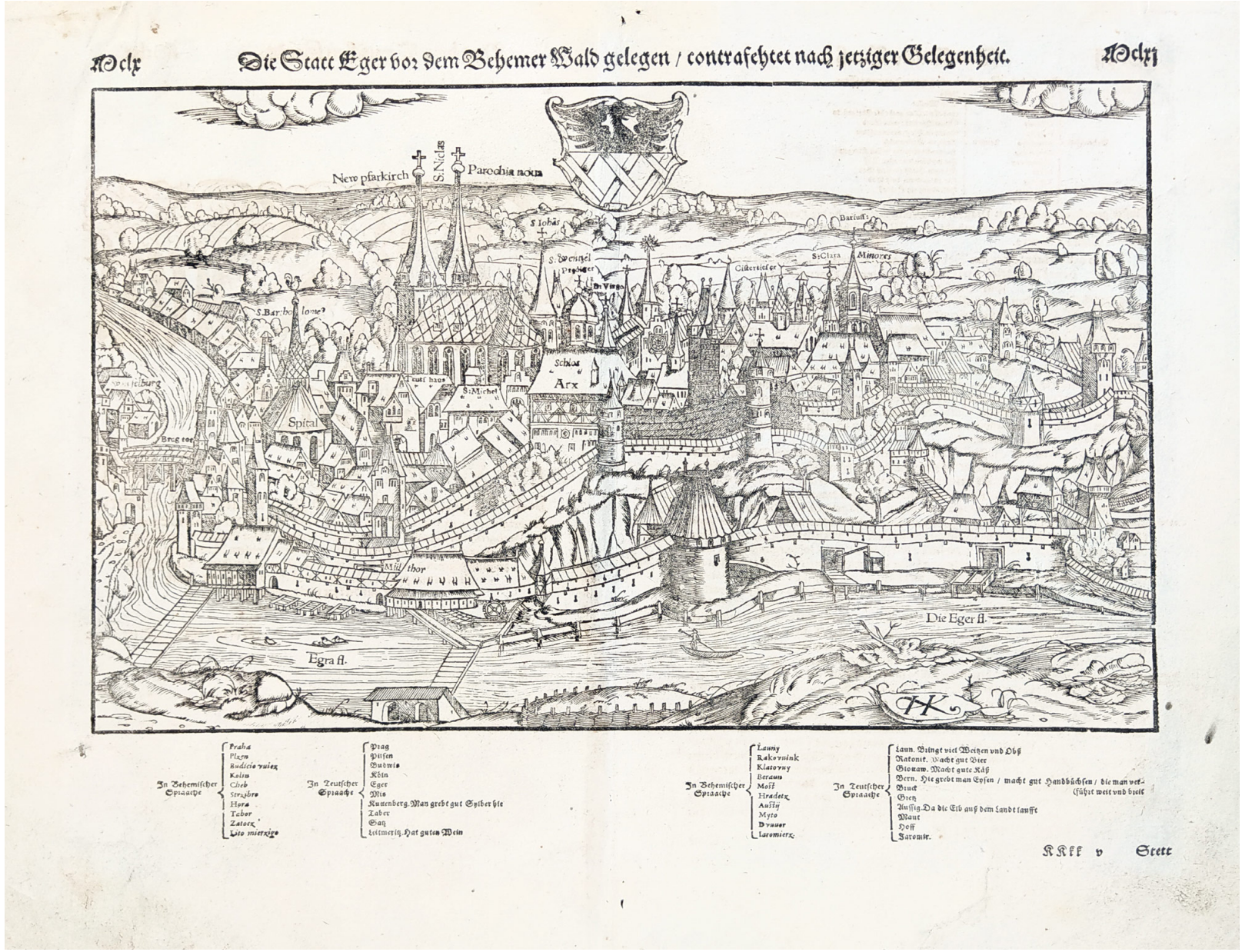

G. Braun, F. Hogenberg
kolorovaný mědiryt
1575





Petrus Bertius
kolorovaný mědiryt
1616



Daniel Meissner
mědiryt
před 1678

Johann Nicolaus
Prospectus Civitatis Egrae
mědiryt
1714-1719





Friedrich Bernard Werner
mědiryt
cca 1740

Cheb
1750


Eger. eine Böhmische Stadt an den Frän
das Rathhaus. 3. die Schul. 4. das Oberethor.
Collegium. 7. S. Claren Klöst. 8. Franciscaner
suchung. 11. S. Bartholomäi Burger Spittal. 12.
14. S. Johanns Kirchl. 15. das Mühlen thor. 16. die
ckischen Gränzen. 1. das Schieffer thor. 2
5. Pfarr Kirch zu S. Nicolaus. 6. das Jesuiter
Kirch. 9. Dominicaner Kloster. 10. Maria Hein
Creuz Ordens Comenda. 13. das Brucken tho
Burg. 17. die Bleichen. 18. der Eger Flus.
ALBERTVS LÆSTR.

Friedrich Bernard Werner
perokresba
po 1752



oceloryt
1816



J. Steinmetz
litografie s podtiskem
cca 1850






Die koenigliche Stadt Eger
nord-west

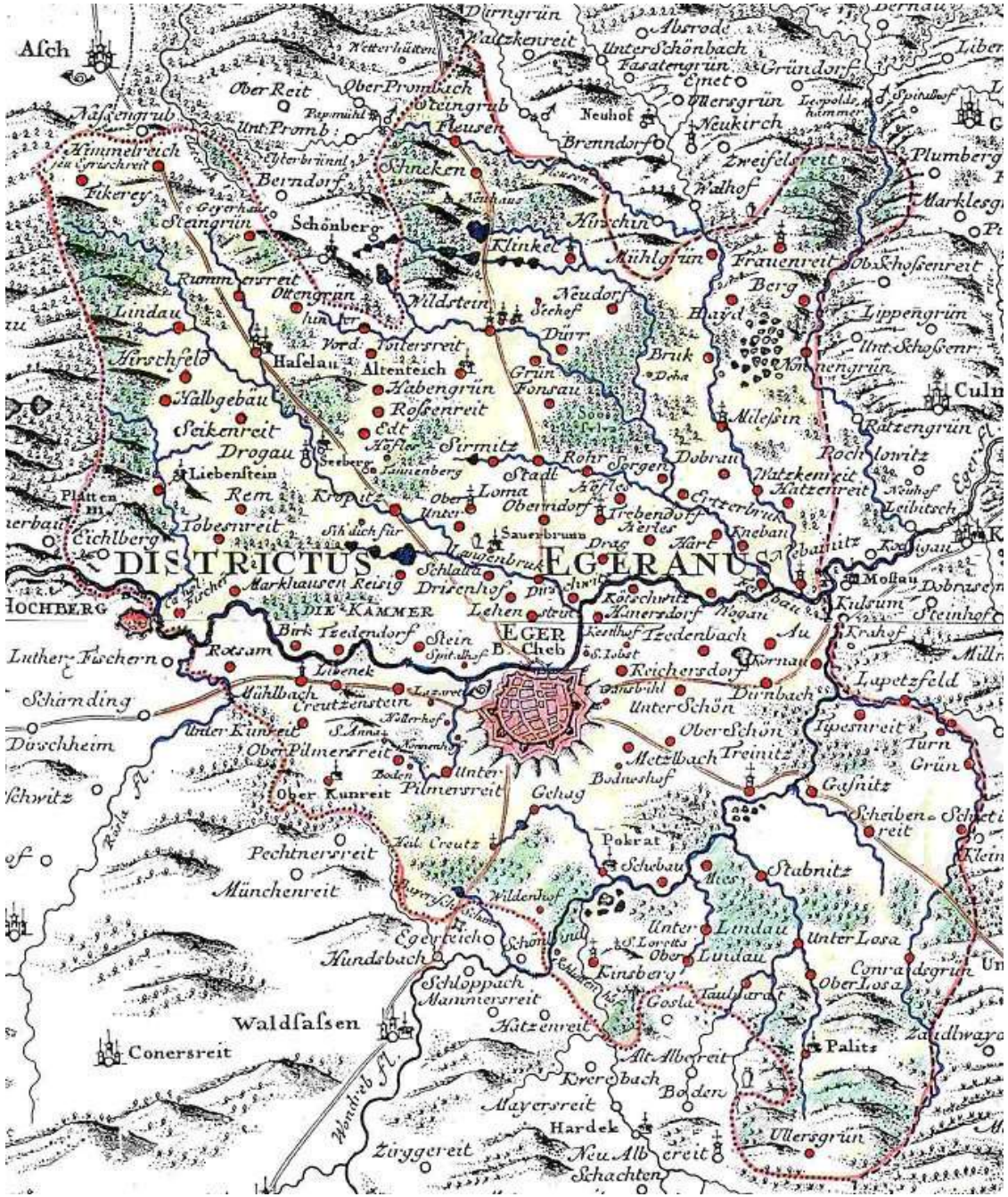
DISTRICTUS
EGERANUS
EGER
Cheb
DIE KAMMER
HOCHBERG
Asch
Schönberg
Hasela
Altenteich
Liebenstein
Rohr
Sirmitz
Dobrau
Trebendorf
Sauerbrunn
Schlada
Drisenhof
Markhausen
Reisig
Rotsam
Libenek
Mühlbach
Creutzenstein
Unter Kunreit
Ober Kunreit
Pilmersreit
Pechtnersreit
Münchenreit
Egerteich
Hundsbach
Schloppach
Waldsassen
Conersreit
Hardek
Zyggereit
Schachten
Mayersreit
Alt Albenreit
Palitz
Ullersgrün
Unter Lindau
Ober Lindau
Kinsberg
Unter Losa
Ober Losa
Stabnitz
Schebau
Pokrat
Gehag
Bodweshof
Metzlbach
Treinitz
Gasnitz
Unter Schön
Ober Schön
Dürnbach
Reichersdorf
Tzedenbach
Lapetzfeld
Ipesreit
Kulsam
Mostau
Rötschwitz
Lehen
Tzedendorf
Birk
Stein
Schändling
Düschheim
Luther-Fischern
Platten
Eichlberg
Tobesreit
Rem
Kropitz
Drogau
Seikenreit
Hirschfeld
Hallgebäu
Lindau
Rummersreit
Steingrün
Himmelreich
Fikerey
Neuhof
Brenndorf
Schneken
Fleusen
Steingrub
Ober Promb
Unt. Promb
Ober Reit
Mühlgrün
Klinket
Hirschin
Walhof
Zweifelsreit
Frauenreit
Berg
Neudorf
Dürr
Brux
Grün
Fonsau
Wildstein
Ottengrün
Lippengrün
Milessin
Rötzengrün
Rochlowitz
Watzkenreit
Katzenreit
Leibitsch
Knebau
Hart
Drag
Loma
Oberndorf
Aerles
Fonsau
Soos
Culm
Ullersgrün
Zaidlwaye
Krebsbach
Boden
Gosle
Taubenhof
Wildenhof
Schönbuhl
Schloßberg
Lorettoberg
Wondreb fl.
Rosla fl.
Haid
Bruk
Nonnengrün
Unt. Schoßenr.
Obschoßenreit
Marklesgr
Plumberg
Spitalhof
Leopoldshammer
Ellersgrün
Neukirch
Gründorf
Enet
Tasatengrün
Unterschönbach
Absrode
Dürngrün
Watzkenreit
Wetterhütten
Nassengrub
Papiermühl
Ober Promb
Ober Reit
Ellerbrunn
Berndorf
Gegerhaus
Rathaus
Schönberg
Steingrün
Rummersreit
Ottengrün
Lindau
Hirschfeld
Hasela
Altenteich
Halbgebäu
Habengrün
Rosenreit
Seikenreit
Drogau
Liebenstein
Rem
Kropitz
Tobesreit
Eichlberg
Platten
Markhausen
Reisig
Rotsam
Libenek
Mühlbach
Creutzenstein
Schändling
Düschheim
Luther-Fischern
Unter Kunreit
Ober Kunreit
Pilmersreit
Pechtnersreit
Münchenreit
Egerteich
Hundsbach
Schloppach
Waldsassen
Conersreit
Hardek
Zyggereit
Schachten
Mayersreit
Alt Albenreit
Palitz
Ullersgrün
Unter Lindau
Ober Lindau
Kinsberg
Unter Losa
Ober Losa
Stabnitz
Schebau
Pokrat
Gehag
Bodweshof
Metzlbach
Treinitz
Gasnitz
Unter Schön
Ober Schön
Dürnbach
Reichersdorf
Tzedenbach
Lapetzfeld
Ipesreit
Kulsam
Mostau
Rötschwitz
Lehen
Tzedendorf
Birk
Stein
Schändling
Düschheim
Luther-Fischern
Platten
Eichlberg
Tobesreit
Rem
Kropitz
Drogau
Seikenreit
Hirschfeld
Hallgebäu
Lindau
Rummersreit
Steingrün
Himmelreich
Fikerey
Neuhof
Brenndorf
Schneken
Fleusen
Steingrub
Ober

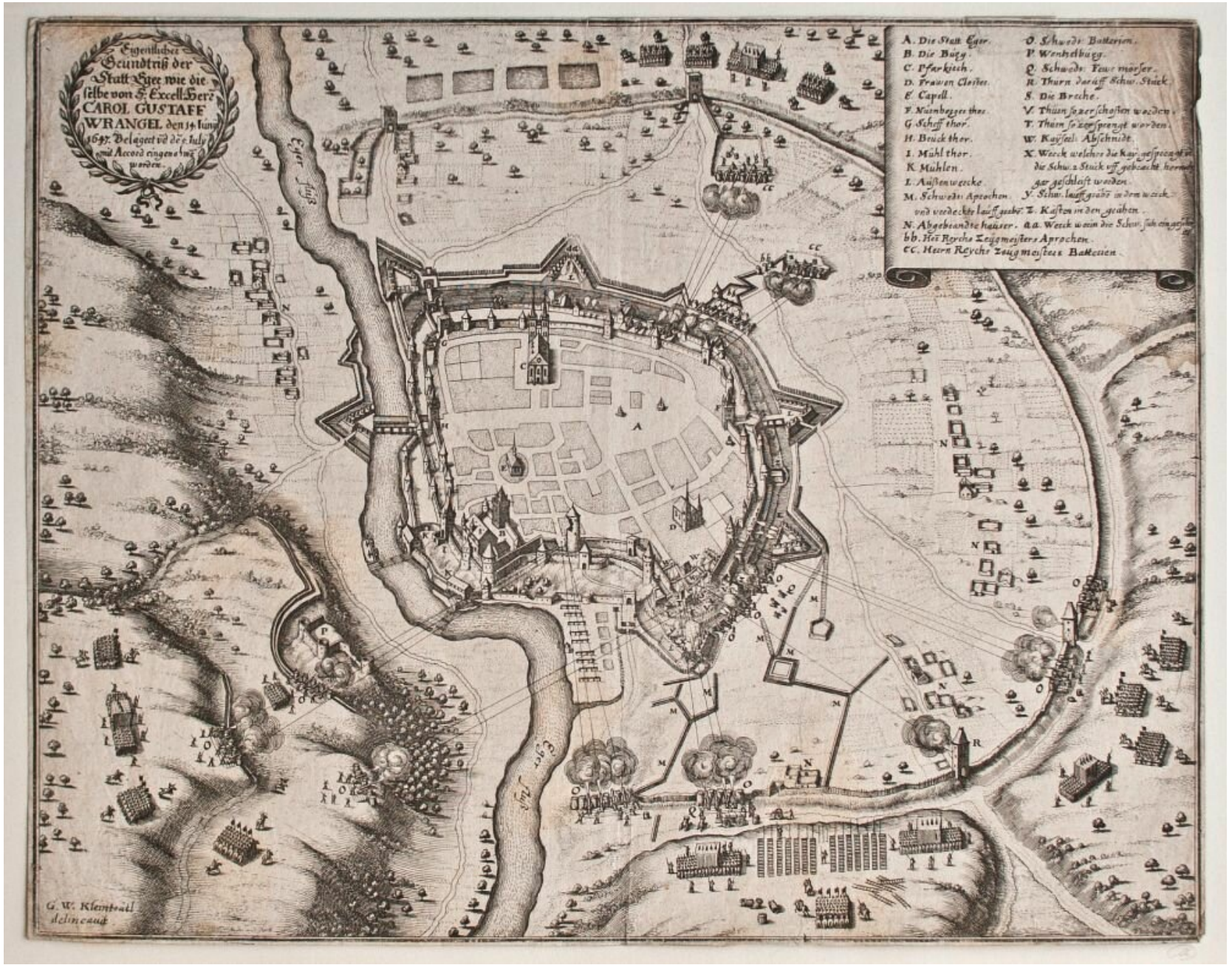

Cheb rytina 1647

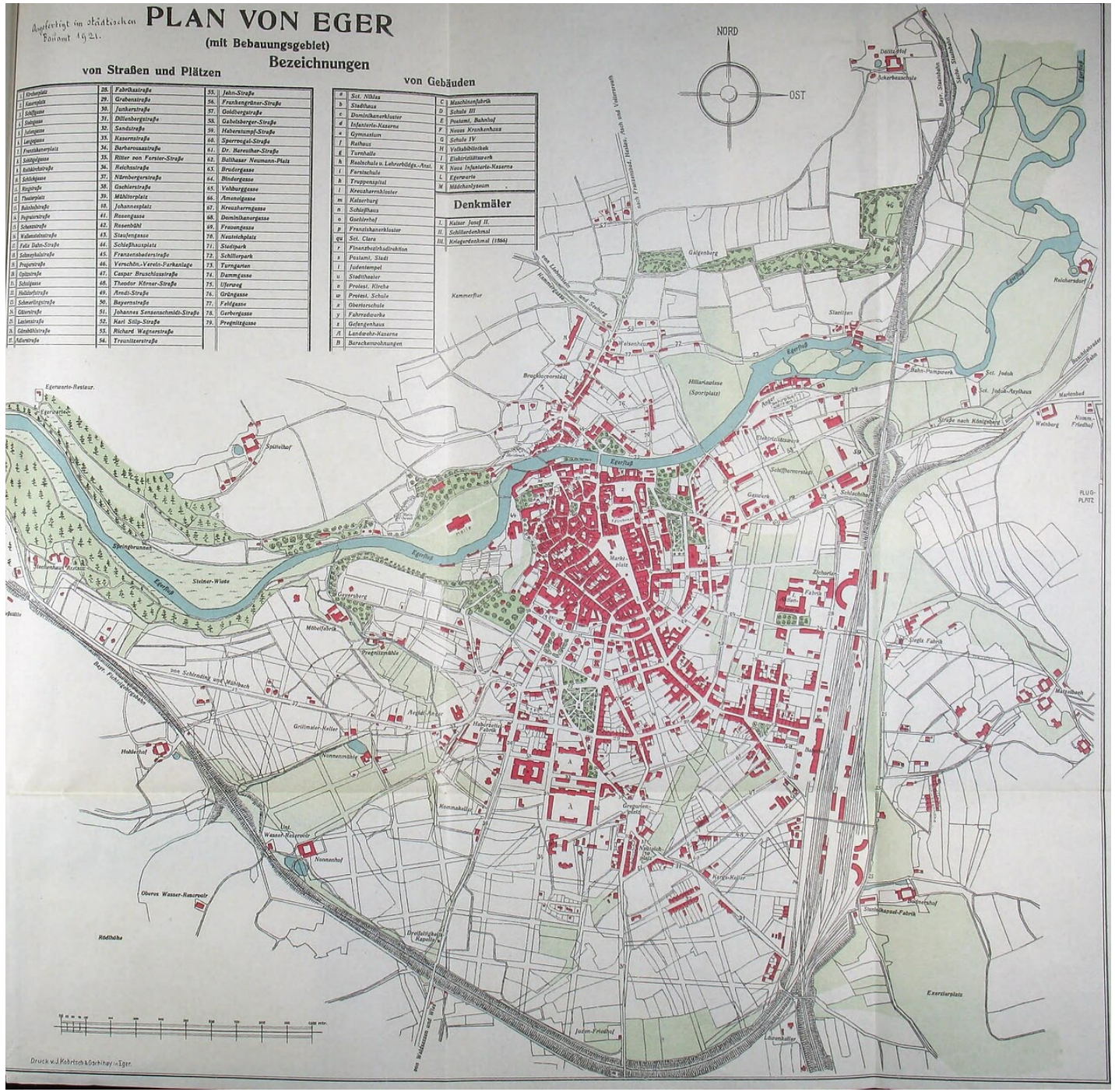

Angefertigt im städtischen Bauamt 1921.

1	Kirchenplatz	28.	Fabrikstraße	55.	Jahn-Straße
2	Kasernplatz	29.	Grabenstraße	56.	Frankengrüner-Straße
3	Schiffgasse	30.	Junkerstraße	57.	Goldbergstraße
4	Stadtgasse	31.	Dillenbergstraße	58.	Gabelsberger-Straße
5	Judengasse	32.	Sandstraße	59.	Haberstumpf-Straße
6	Langegasse	33.	Kasernstraße	60.	Sperrvogel-Straße
7	Franziskanerplatz	34.	Barbarossastraße	61.	Dr. Bareuther-Straße
8	Schlögelgasse	35.	Ritter von Forster-Straße	62.	Balthasar Neumann-Platz
9	Rathkirchstraße	36.	Reichsstraße	63.	Brudergasse
10	Schlickgasse	37.	Nürnbergerstraße	64.	Bindergasse
11	Ringstraße	38.	Gschlerstraße	65.	Vohburggasse
12	Theaterplatz	39.	Mühlterplatz	66.	Amenelgasse
13	Bahnhofstraße	40.	Johannesplatz	67.	Kreuzherrngasse
14	Pograinstraße	41.	Rosengasse	68.	Dominikanergasse
15	Schanzstraße	42.	Rosenbühl	69.	Frauengasse
16	Wallensteinstraße	43.	Staufengasse	70.	Neuteichplatz
17	Felix Dahn-Straße	44.	Schießhausplatz	71.	Stadtpark
18	Schmeykalstraße	45.	Franzensbaderstraße	72.	Schillerpark
19	Prager Straße	46.	Verschön.-Verein-Parkanlage	73.	Turngarten
20	Opitzstraße	47.	Caspar Bruschiusstraße	74.	Dammgasse
21	Schulgasse	48.	Theodor Körner-Straße	75.	Uferweg
22	Hölderlinstraße	49.	Arndt-Straße	76.	Grüngasse
23	Schmerlingstraße	50.	Bayernstraße	77.	Feldgasse
24	Göterstraße	51.	Johannes Sensenschmidt-Straße	78.	Gerbergasse
25	Lasiusstraße	52.	Karl Stilp-Straße	79.	Pregnitzgasse
26	Gänsbühlstraße	53.	Richard Wagnerstraße		
27	Adlerstraße	54.	Treunitzerstraße		

a	Sct. Niklas	C	Maschinenfabrik
b	Stadthaus	D	Schule III
c	Dominikanerkloster	E	Postamt, Bahnhof
d	Infanterie-Kaserne	F	Neues Krankenhaus
e	Gymnasium	G	Schule IV
f	Rathaus	H	Volksbibliothek
g	Turnhalle	I	Elektrizitätswerk
h	Realschule u. Lehrerbildgs.-Anst.	K	Neue Infanterie-Kaserne
i	Forstschule	L	Egerwarte
k	Truppenspital	M	Mädchenlyzeum
l	Kreuzherrnkloster		
m	Kaiserburg		
n	Schießhaus		
o	Gschirrhof		
p	Franziskanerkloster		
qu	Sct. Clara		
r	Finanzbezirksdirektion		
s	Postamt, Stadt		
t	Judentempel		
u	Stadttheater		
v	Protest. Kirche		
w	Protest. Schule		
x	Obertorschule		
y	Fahrradwerke		
z	Gefangenhaus		
A	Landwehr-Kaserne		
B	Barackenwohnungen		

Denkmäler

I.	Kaiser Josef II.
II.	Schillerdenkmal
III.	Kriegerdenkmal (1866)

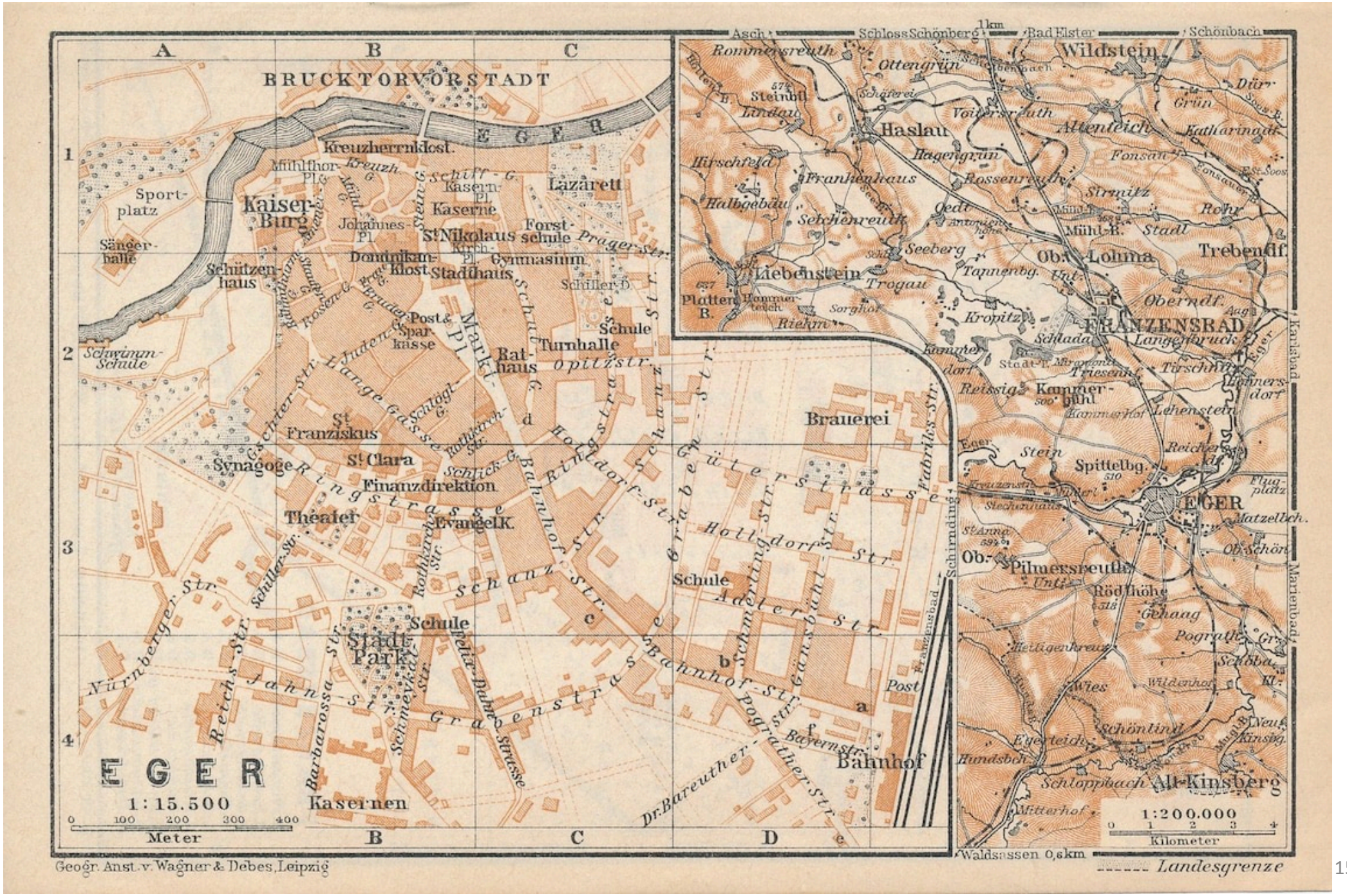
BRUCKTORVORSTADT
EGER
Kreuzherrnklost.
Kaiser-Burg
Sport-platz
Sänger-halle
Schützen-haus
Schwimm-Schule
Lazarett
Kaserne
St. Nikolaus
Forst-schule
Dominikan-klost.
Stadthaus
Gymnasium
Post & Spar-kasse
Rat-haus
Turnhalle
Schule
Brauerei
St. Franziskus
St. Clara
Synagoge
Finanzdirektion
Theater
Evangel. K.
Schule
Stadt-Park
Kasernen
Bahnhof
Post
Ringstrasse
Grabenstrasse
Schanz-Str.
Bahnhof-Str.
Holldorf-Str.
Güterstrasse
Schmerling-Str.
Gänsbühl-Str.
Adler-Str.
Pograther-Str.
Dr. Bareuther-Str.
Nürnberger-Str.
Reichs-Str.
Jahn-Str.
Barbarossa-Str.
Schneykal-Str.
Felix-Dahn-Strasse
Schiller-Str.
Rothkirch-Str.
Schlick-G.
Schlögl-G.
Lange Gasse
Juden-G.
Rosen-G.
Bruder-G.
Schiff-G.
Kreuzh. G.
Mühlthor-Pl.
Johannes-Pl.
Kirch-Pl.
Schiller-D.
Prager-Str.
Schul-G.
Opitzstr.
Markt-Pl.
Schanz-Str.
Fabriks-Str.
Franzensbad
Schirnding
Karlsbad
Marienbad
Asch
Schloss Schönberg
Bad Elster
Schönbach
Rommersreuth
Ottengrün
Wildstein
Steinbil
Lindau
Haslau
Voitersreuth
Altenteich
Katharinadf.
Hirschfeld
Frankenhaus
Hagengrün
Rossenreuth
Fonsau
Halbgebäu
Seichenreuth
Sirmitz
Rohr
Seeberg
Ob. Lohma
Trebendf.
Liebenstein
Trogau
Tannenbg.
Platten B.
Hammerteich
Sorghof
Riehm
Kropitz
Oberndf.
FRANZENSBAD
Schlada
Langenbruck
Kammerdorf
Triesenhf.
Tirschnitz
Reissig
Kammerbühl
Lehenstein
Eger
Stein
Spittelbg.
Reichersdf.
Flugplatz
EGER
Matzelbch.
Ob. Schön
Ob. Pilmersreuth
Rödthöhe
Gehaag
Pograth
Schöba
Wies
Wildenhof
Schönlind
Egerteich
Hundsbch.
Schloppbach
Alt-Kinsberg
Mitterhof
Waldsassen 0,6 km
1:15.500
0 100 200 300 400
Meter
1:200.000
0 1 2 3 4
Kilometer
Landesgrenze
Geogr. Anst. v. Wagner & Debes, Leipzig

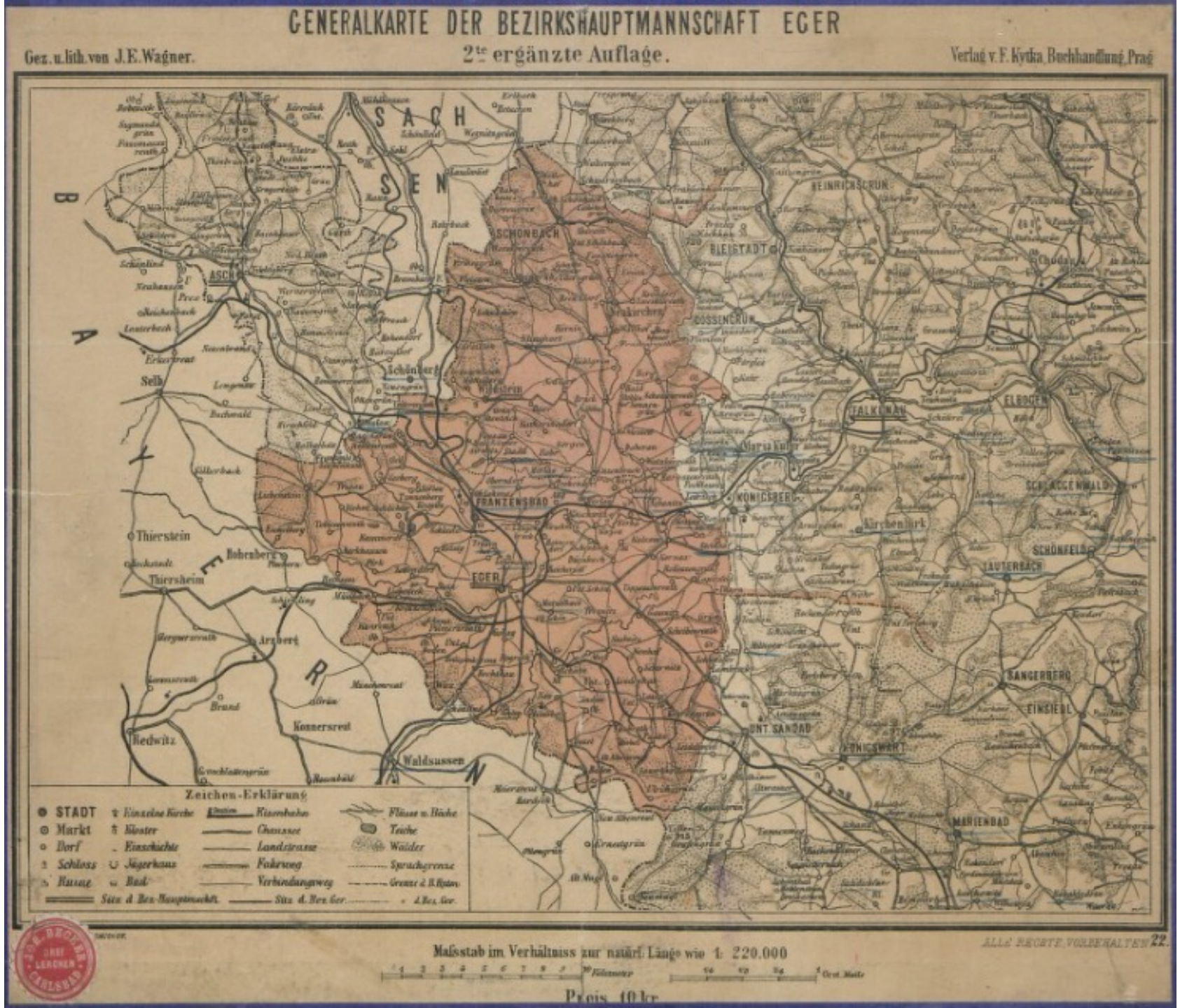
GENERALKARTE DER BEZIRKSHAUPTMANNSCHAFT EGER
Gez. u. lith. von J. E. Wagner.
2te ergänzte Auflage.
Verlag v. F. Kytka, Buchhandlung, Prag
SACHSEN
BAYERN
ASCH
Selb
Thierstein
Thiersheim
Arzberg
Redwitz
Konnersreut
Waldsassen
Schönberg
Wildstein
SCHÖNBACH
FRANZENSBAD
EGER
KÖNIGSBERG
Kirchenbirk
BLEISTADT
HEINRICHSGRÜN
GOSSENGRÜN
FALKENAU
ELBOGEN
SCHLAGGENWALD
SCHÖNFELD
LAUTERBACH
SANGERBERG
EINSIEDL
UNT. SANDAU
KÖNIGSWART
MARIENBAD
Zeichen-Erklärung
STADT
Markt
Dorf
Schloss
Ruine
Einzelne Kirche
Kloster
Einschichte
Jägerhaus
Bad
Eisenbahn
Chaussee
Landstrasse
Fahrweg
Verbindungsweg
Flüsse u. Bäche
Teiche
Wälder
Sprachgrenze
Grenze d. B. Kyten
Sitz d. Bez. Hauptmschft.
Sitz d. Bez. Ger.
Maßstab im Verhältniss zur natürl. Länge wie 1: 220.000
Kilometer
Preis 10 kr.
ALLE RECHTE VORBEHALTEN
22.




1686


Die königl. Kreisstadt
Elbogen,


Burg Ellbogen
aufgenommen von Künscheim
gemahlt von S. Venuto 1806

F. X. Sandmann
litografie
1847



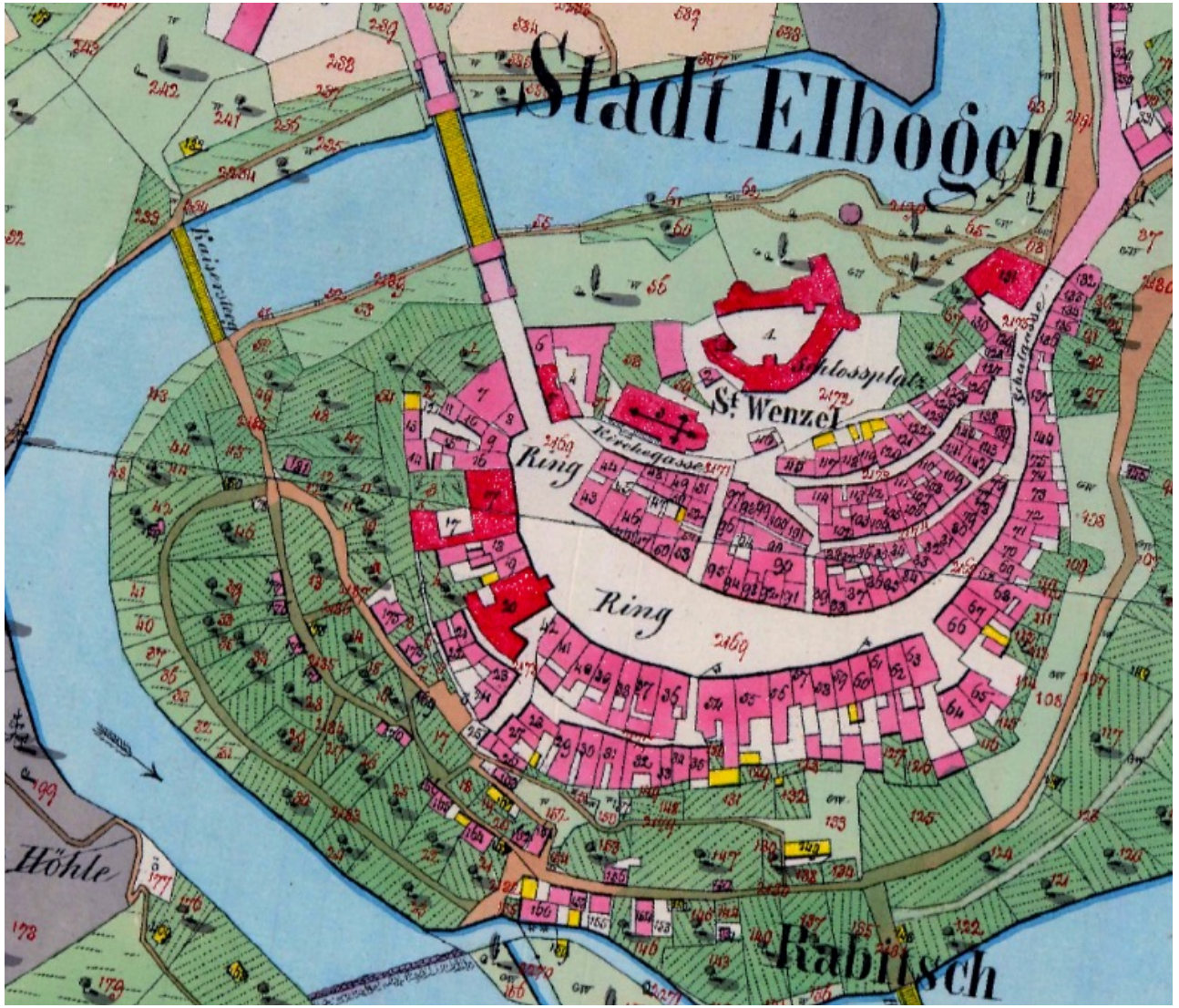
Stadt Elbogen
Kaiserstrasse
Schlossplatz
St. Wenzel
Kirchengasse
Ring
Ring
Schulgasse
Höhle
Rabitsch

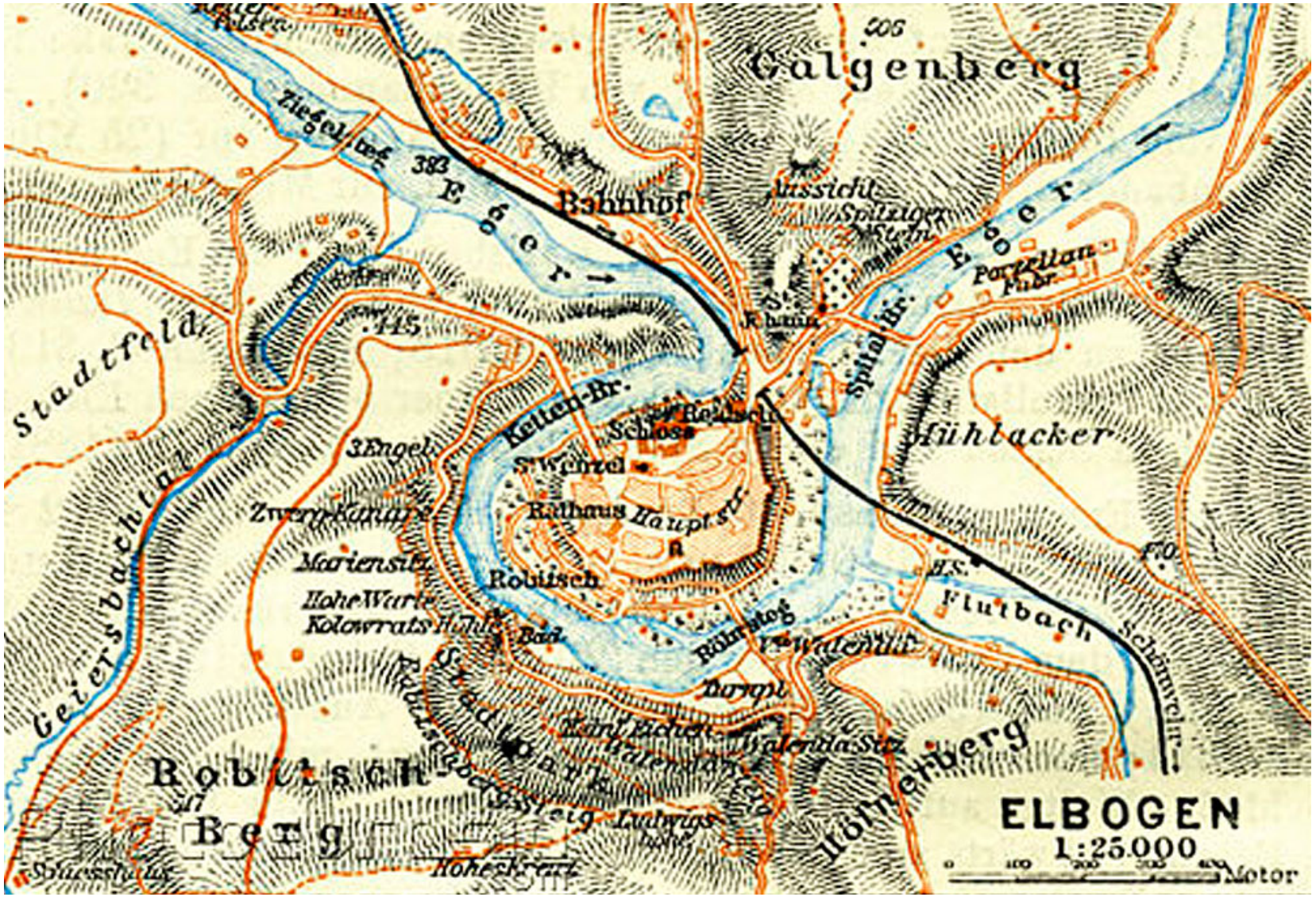
Galgenberg
Bahnhof
Eger
Stadtfeld
Geiersbachtal
Ketten-Br.
Schloss
St. Wenzel
Rathaus
Hauptstr.
Robitsch
Mühlacker
Flutbach
Höfnerberg
Robitsch-Berg
ELBOGEN
1:25.000
Motor

1842


II.
GRÜNLASZ.
NEUSATTL.
HORN.
Röhrsteig.
Grünlassbach und Wolfgang
Wie Au
Galgenberg und spitziger Stein.
Litmitzer Vorstadt.
St. Johann.
Elbogen.
Stadtfeld.
Rabitschberg.

1872



Kochholz
Konkordia
N. Sedlo
Grünlas
Grünlasholz
Hory
porcelán
Schmalenhof
Ovčárna
AUF DER HAID
Ohře (Eger)
Vogeleis
Loket
BRÜCKENBACHL
St. Sedlo
Cecha

N
W
O
S
EIBOGEN



Kreibichova mapa 1828

1924

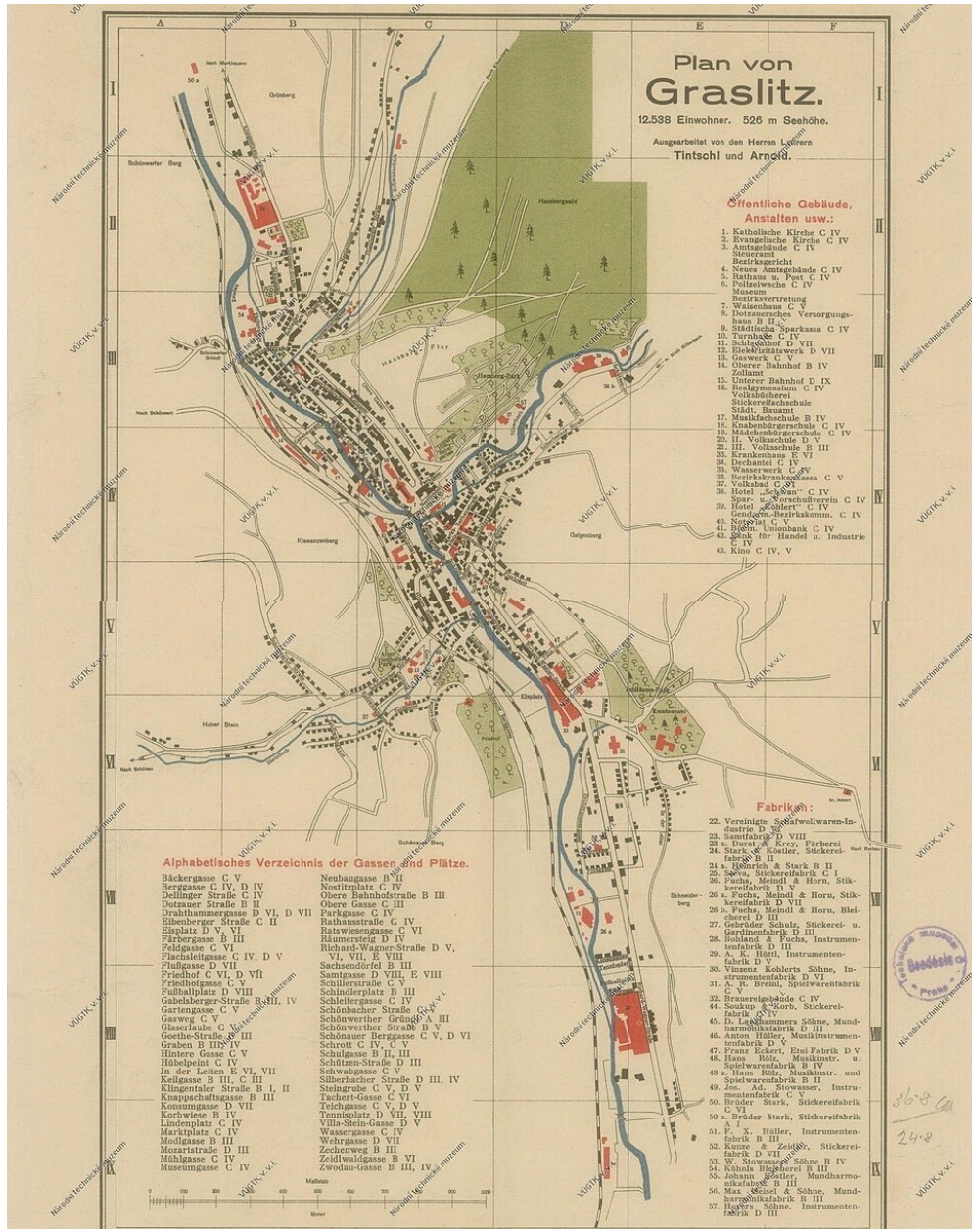
Plan von
Graslitz.
12.538 Einwohner. 526 m Seehöhe.
Ausgearbeitet von den Herren Lehrern
Tintschl und Arnold.
Öffentliche Gebäude, Anstalten usw.:
1. Katholische Kirche C IV
2. Evangelische Kirche C IV
3. Amtsgebäude C IV
Steueramt
Bezirksgericht
4. Neues Amtsgebäude C IV
5. Rathaus u. Post C IV
6. Polizeiwache C IV
Museum
Bezirksvertretung
7. Waisenhaus C V
8. Dotzauersches Versorgungshaus B II
9. Städtische Sparkasse C IV
10. Turnhalle C IV
11. Schloßhof D VII
12. Elektrizitätswerk D VII
13. Gaswerk C V
14. Oberer Bahnhof B IV
Zollamt
15. Unterer Bahnhof D IX
16. Realgymnasium C IV
Volksbücherei
Stickereifachschule
Städt. Bauamt
17. Musikfachschule B IV
18. Knabenbürgerschule C IV
19. Mädchenbürgerschule C IV
20. II. Volksschule D V
21. III. Volksschule B III
33. Krankenhaus E VI
34. Dechantei C IV
35. Wasserwerk C IV
36. Bezirkskrankenkassa C V
37. Volksbad C VI
38. Hotel „Schwan" C IV
Spar- u. Vorschußverein C IV
39. Hotel „Köhlert" C IV
Gendarm.-Bezirkskomm. C IV
40. Notariat C V
41. Böhm. Unionbank C IV
42. Bank für Handel u. Industrie C IV
43. Kino C IV, V
Fabriken:
22. Vereinigte Schafwollwaren-Industrie D III
23. Samtfabrik D VIII
23 a. Durst & Krey, Färberei
24. Stark & Köstler, Stickereifabrik B II
24 a. Rötzsch & Stark B II
25. Seven, Stickereifabrik C I
26. Fuchs, Meindl & Horn, Stickereifabrik D V
26 a. Fuchs, Meindl & Horn, Stickereifabrik D VII
26 b. Fuchs, Meindl & Horn, Bleicherei D III
27. Gebrüder Schulz, Stickerei- u. Gardinenfabrik D III
28. Bohland & Fuchs, Instrumentenfabrik D III
29. A. K. Hüttl, Instrumentenfabrik D V
30. Vinzenz Kohlerts Söhne, Instrumentenfabrik D VI
31. A. B. Breiml, Spielwarenfabrik C V
32. Brauereigebäude C IV
44. Senkup & Korb, Stickereifabrik C IV
45. D. Lendhammers Söhne, Mundharmonikafabrik D III
46. Anton Hüller, Musikinstrumentenfabrik D V
47. Franz Eckert, Etui-Fabrik D V
48. Hans Rölz, Musikinstr. u. Spielwarenfabrik B IV
48 a. Hans Rölz, Musikinstr. und Spielwarenfabrik B II
49. Jos. Ad. Stowasser, Instrumentenfabrik C V
50. Brüder Stark, Stickereifabrik C VI
50 a. Brüder Stark, Stickereifabrik
51. P. J. X. Hüller, Instrumentenfabrik B III
52. Kunze & Zeidler, Stickereifabrik D VII
53. W. Stowasser & Söhne B IV
54. Kählas Bleicherei B III
55. Johann Köstler, Mundharmonikafabrik B III
56. Max Meisel & Söhne, Mundharmonikafabrik B III
57. Hamrs Söhne, Instrumentenfabrik D III
Alphabetisches Verzeichnis der Gassen und Plätze.
Bäckergasse C V
Berggasse C IV, D IV
Dellinger Straße C IV
Dotzauer Straße B II
Drahthammergasse D VI, D VII
Elbenberger Straße C II
Eisplatz D V, VI
Färbergasse B III
Feldgasse C VI
Flachsleitgasse C IV, D V
Flußgasse D VII
Friedhof C VI, D VII
Friedhofgasse C V
Fußballplatz D VIII
Gabelsberger-Straße B III, IV
Gartengasse C V
Gasweg C V
Glaserlaube C V
Goethe-Straße B III
Graben B III, IV
Hintere Gasse C V
Höbelpeint C IV
In der Leiten E VI, VII
Keilgasse B III, C III
Klingentaler Straße B I, II
Knappschaftsgasse B III
Konsumgasse D VII
Korbwiese B IV
Lindenplatz C IV
Marktplatz C IV
Modlgasse B III
Mozartstraße D III
Mühlgasse C IV
Museumgasse C IV
Neubaugasse B II
Nostitzplatz C IV
Obere Bahnhofstraße B III
Obere Gasse C III
Parkgasse C IV
Rathausstraße C IV
Ratswiesengasse C VI
Räumersteig D IV
Richard-Wagner-Straße D V, VI, VII, E VIII
Sachsendörfel B III
Samtgasse D VIII, E VIII
Schillerstraße C V
Schindlerplatz B III
Schleifergasse C IV
Schönbacher Straße C V
Schönwerther Gründl A III
Schönwerther Straße B V
Schönauer Berggasse C V, D VI
Schrott C IV, C V
Schulgasse B II, III
Schützen-Straße D III
Schwabgasse C V
Silberbacher Straße D III, IV
Steingrube C V, D V
Tachert-Gasse C VI
Teichgasse C V, D V
Tennisplatz D VII, VIII
Villa-Stein-Gasse D V
Wassergasse C IV
Wehrgasse D VII
Zechenweg B III
Zeidlwaldgasse B VI
Zwodau-Gasse B III, IV
Maßstab
Meter


Karte des Bezirkes
Graslitz.
Maßstab 1:50.000.
Höhen-Skala.
1000 M
900 M
800 M
700 M
600 M
500 M
400 M
Zeichen-Erklärung.
Staatsstrasse
Bezirksstrasse
Erhalt. Fahrwege
Wege
Eisenbahn
Seilbahn
Brücken
Reichsgrenze
Bezirksgrenze
Bäche u. Flüsse
Teiche
Sümpfe u. Moore
Höhenpunkte
Post- u. Telegr.-Amt
Kirche
Kapelle
Kreuz od. Bildstock
Friedhof
Mühle
Einzelhäuser
Häusergruppe
Forsthaus
Hegerhaus
Brettsäge
Graslitz
Schönau
Schindelwald
Kohling
Bernau
Schindelhäuser
Oedl
Scheft
Sponsl
Kührberg
Hermannsgrün
Schwarzenbach
Schönbach
Dürngrün
Wernitzgrün
Reitenknock
Lauterbach
Kohlenbach
Schönwerth
Kohlenwald
Dönlerwald
Schmeckenstein
Burgerhauswald
Sauersack
Nrnhaus
Frühbuß
Reichsplatz
Schmelzhau
Steinzech
Mühlhäuser
Schieferhütten
Hermannsgrün
Tiergarten
Unterleiten
Oberleiten
Hochfeld
Hohe Leiten
Eichelberg
Bez. Eger
Bez. Falkenau
Bez. Elbogen

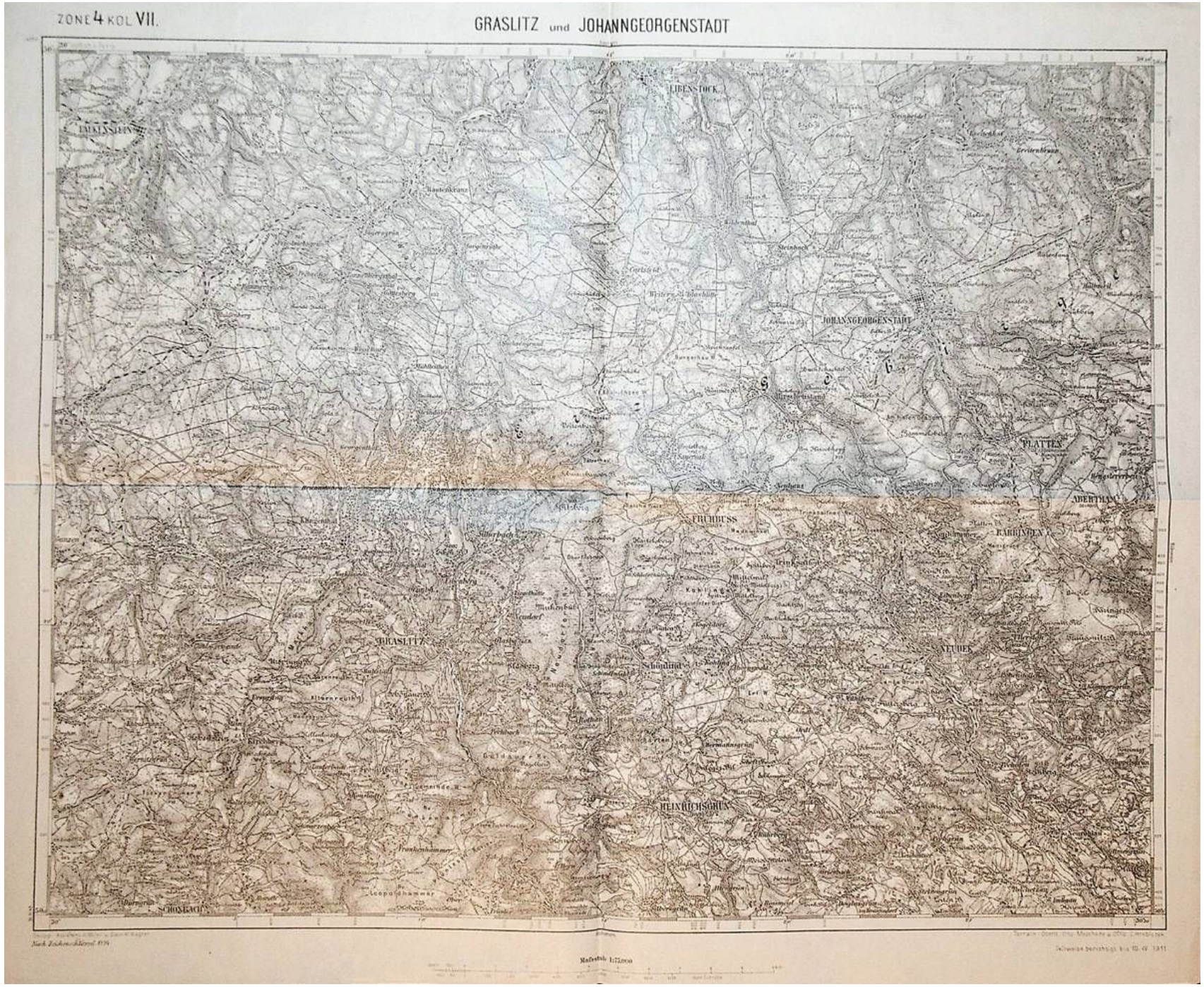
ZONE 4 KOL VII.
GRASLITZ und JOHANNGEORGENSTADT
LIBENSTOCK
JOHANNGEORGENSTADT
PLATTEN
ABERTHAM
BARBINGEN
FRUHBUSS
GRASLITZ
NEUDEK
HEINRICHSGRÜN
SCHÖNBACH

GENERALKARTE DER BEZIRKSHAUPTMANNSCHAFT GRASLITZ

Gez. u. lith. von J.E. Wagner.

Verlag v. F. Kyrka, Buchhandlung, Prag

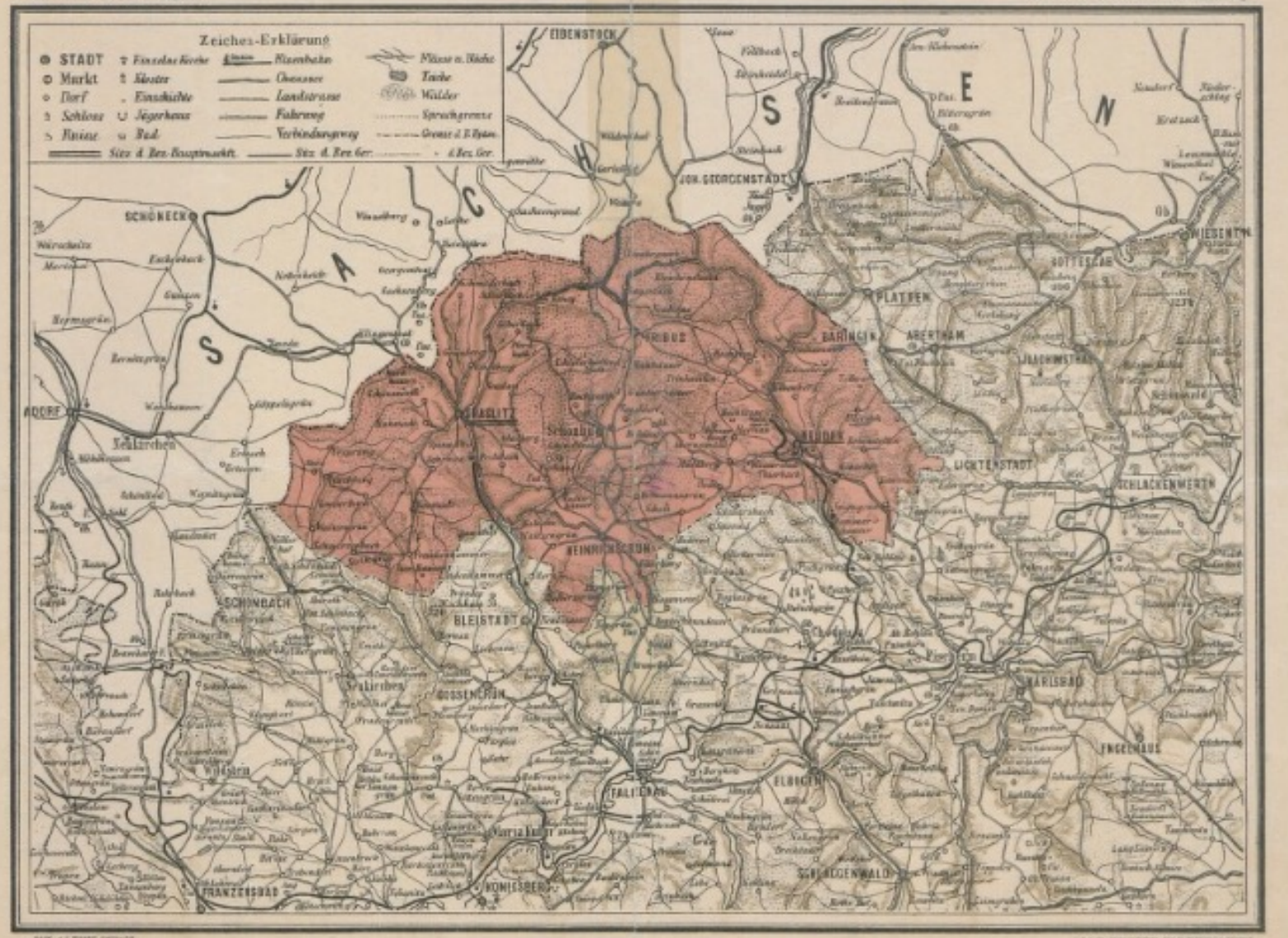

Maßstab im Verhältniss zur natürl: Länge wie 1: 220.000

Preis 10 kr.

37

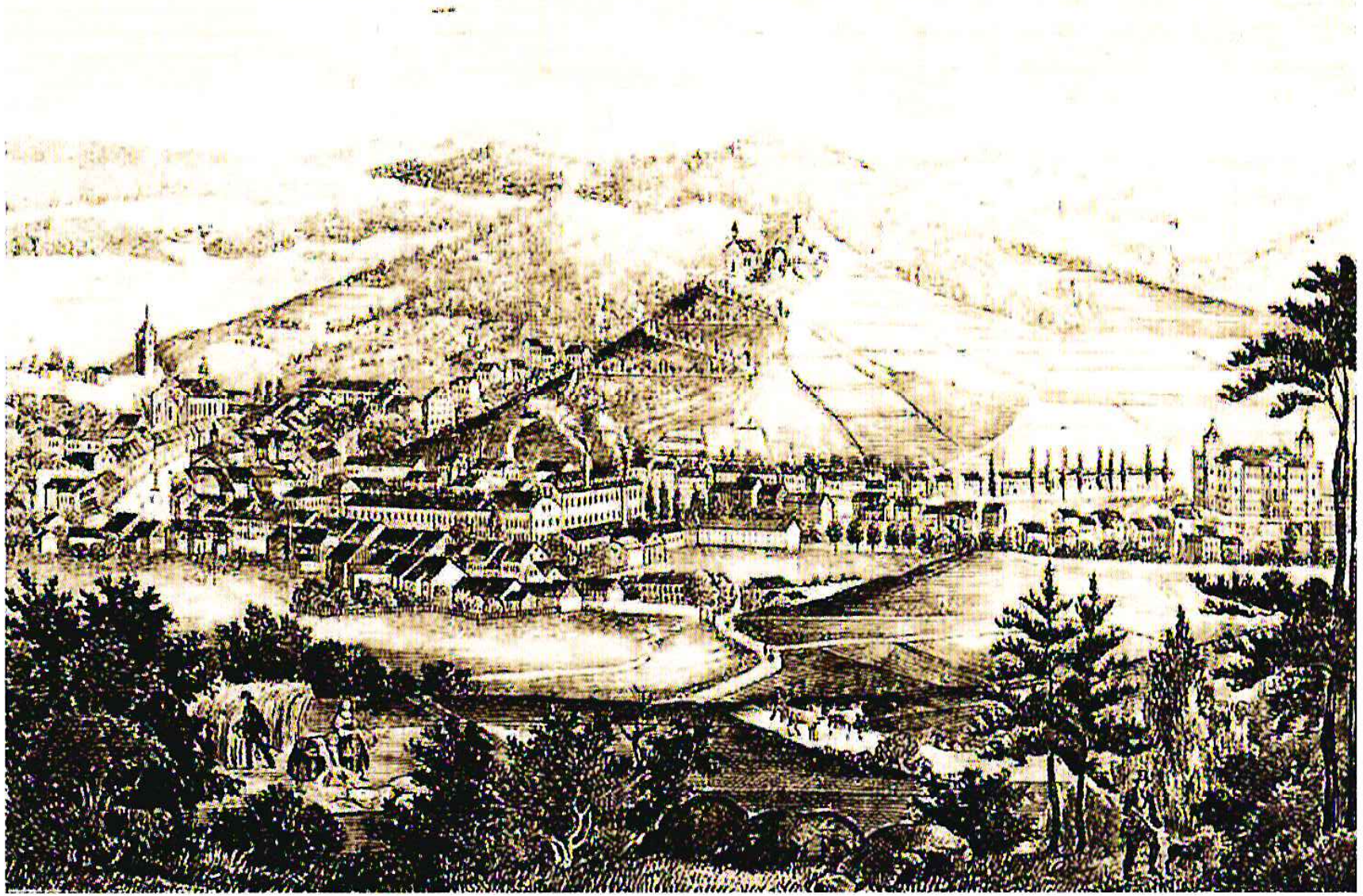

litografie
1864











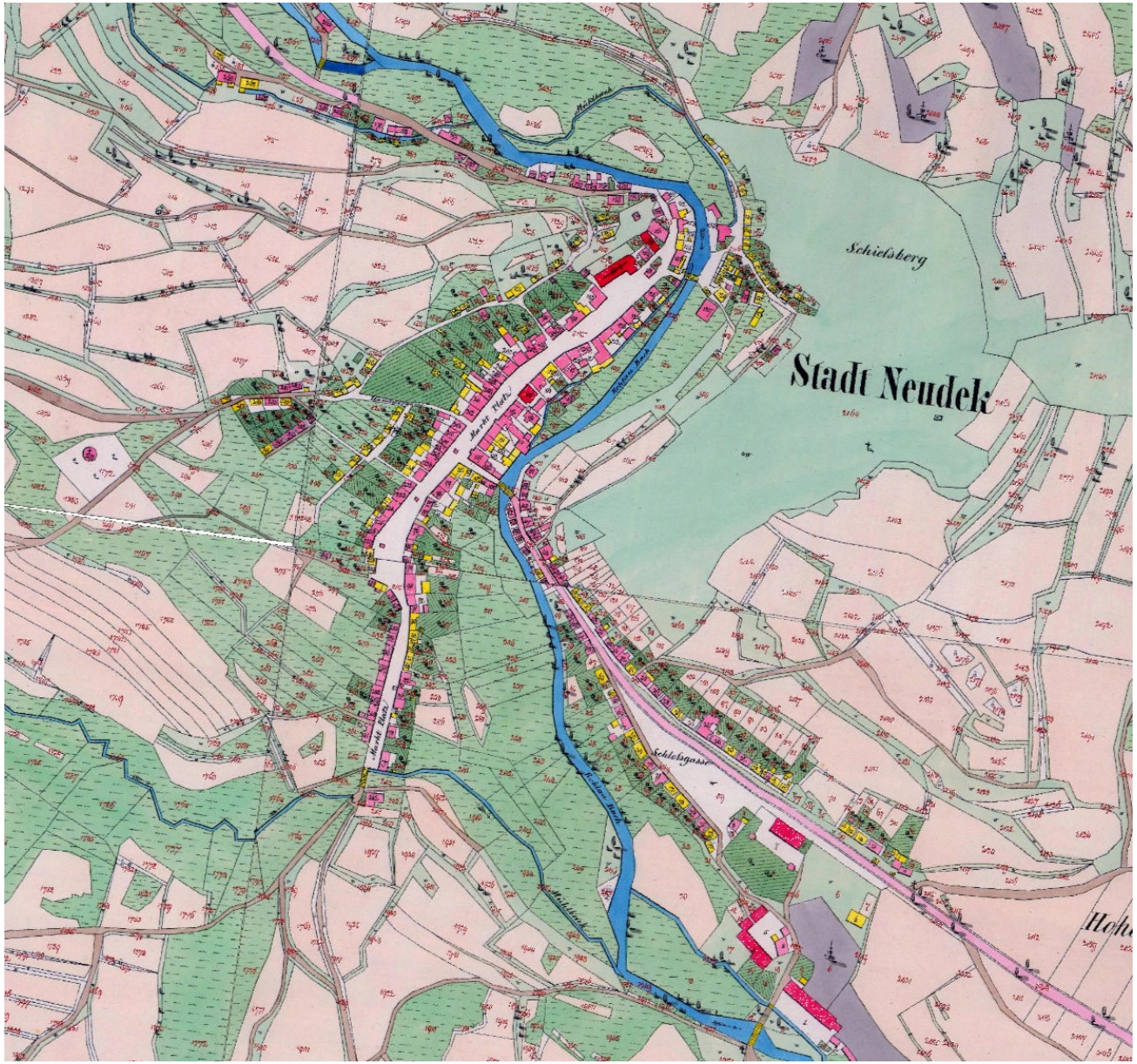
Schiefsberg
Stadt Neudek
Schlofsgasse


Karte des
Bezirkes Neudek
JOHANNGEORGENSTADT
PLATTEN
BÄRBINGEN
ABERTHAM
FRÜHBUSS
NEUDEK
LICHTENSTADT
HEINRICHSGRÜN

Bečov nad Teplou
Jan Kryštof Meyer
1727





Bečov nad Teplou
J. Schäfler
pol. 19. stol.



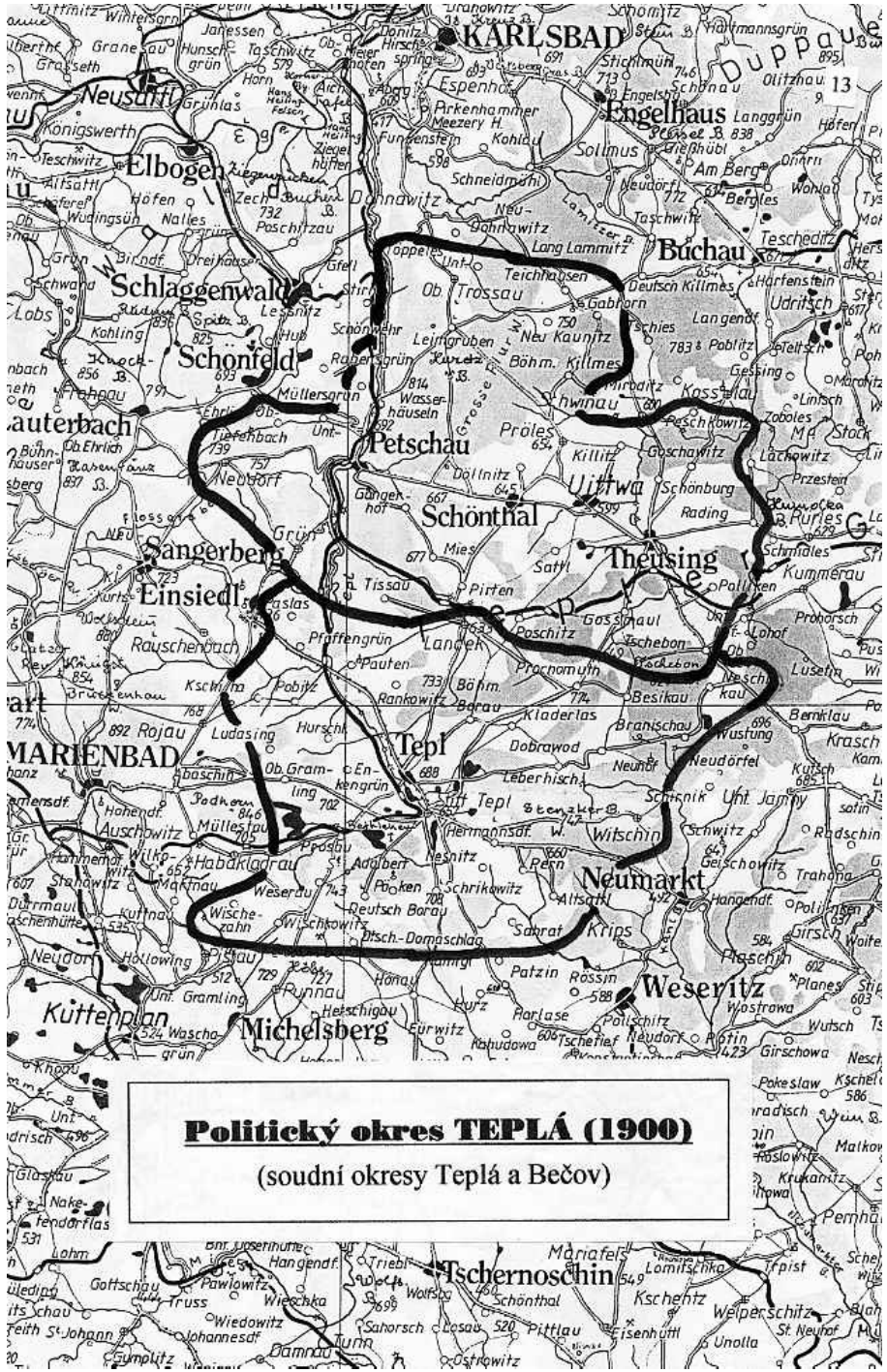
KARLSBAD
Engelhaus
Buchau
Schlaggenwald
Schönfeld
Petschau
Schönthal
Sangerberg
Einsiedl
Theusing
Tepl
MARIENBAD
Neumarkt
Weseritz
Michelsberg
Kütten plan
Tschernoschin
Politický okres TEPLÁ (1900)
(soudní okresy Teplá a Bečov)


Schloss Eishübel im
Elbogner Kreise nachge
mahlt von Joann Venuto
1822.


LANDKREIS KARLSBAD
1:30000
N
LDKR NEUDEK
LDKR SCHLUCKENAU
LDKR KADEN
LDKR TEPL
LANDKREIS - ELBOGEN
LANDKR. - LUDITZ
KARLSBAD
ZEICHENERKLÄRUNG

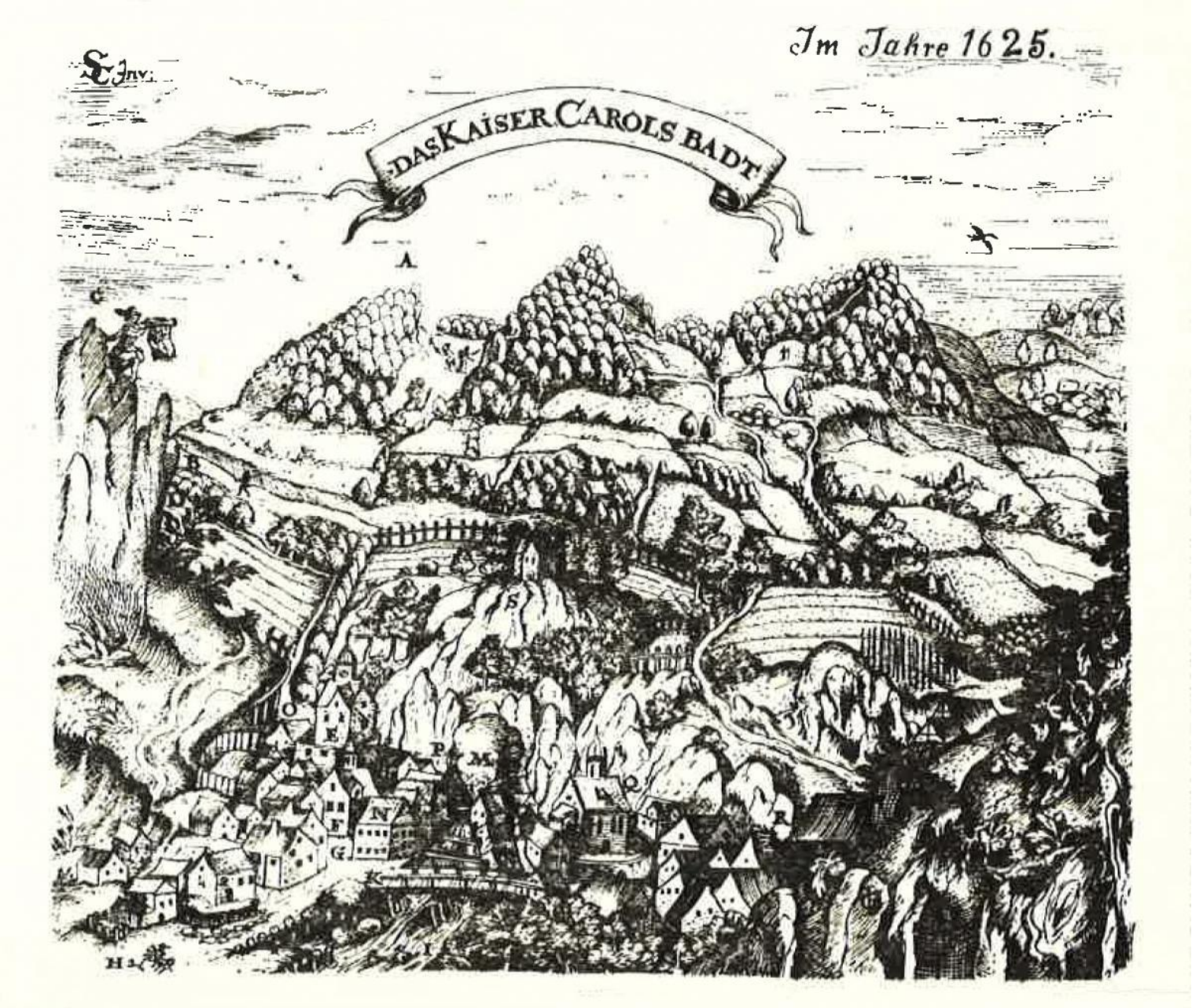

Simon Cato
1625




Eigentlicher Abriß und Entwerffung deß hortrefflichen weit berühmbten Keyserlichen Stadt, wie daßelbige eigentlich Zwischen vielen hohen grossen Bergen und Thälern gelegen ist, wie auch mitten in demselben das edle Heilwasser auß dem kalten Topasstein entspringet, mit etlichen Ziffern erklärt.
Von dem städt. Museum gedruckt von Rudolf Hamel. 1903.



Matthäus Merian
mědiryt
1650



Abbildung des sehr Heiser warmbads von Kaiser Karolo quarto A° 1309 erfunden wie es anitzo A° 1612 mit 133 absonderlichen Badstüblein erbauet in der Burgere Heyser zu befinden darinnen man thut baden.

1684





Homannovi dědicové
kolorovaný mědiryt
1733

Karel Postl
akvarel na papíře
1769-1818





G. A M. Metzeroth
oceloryt
cca 1830

Vincenz Morstadt
kolorovaná mědirytina
1840





Ch. Rosée, Johann Poppel
oceloryt
cca 1845

1848



Carl Waage
1820-1885
kolorovaná litografie



Fr. X. Sandmann
tónovaná litografie
1850-1856





Josef Andreas Schäfler
Karlovy Vary 1358
ocelorytina
1858


Die Königl. Stadt Karlsbad

Josef Andreas Schäfler
okolo 1860



Anton Drumm
1855-1946
kolem 1900



1880

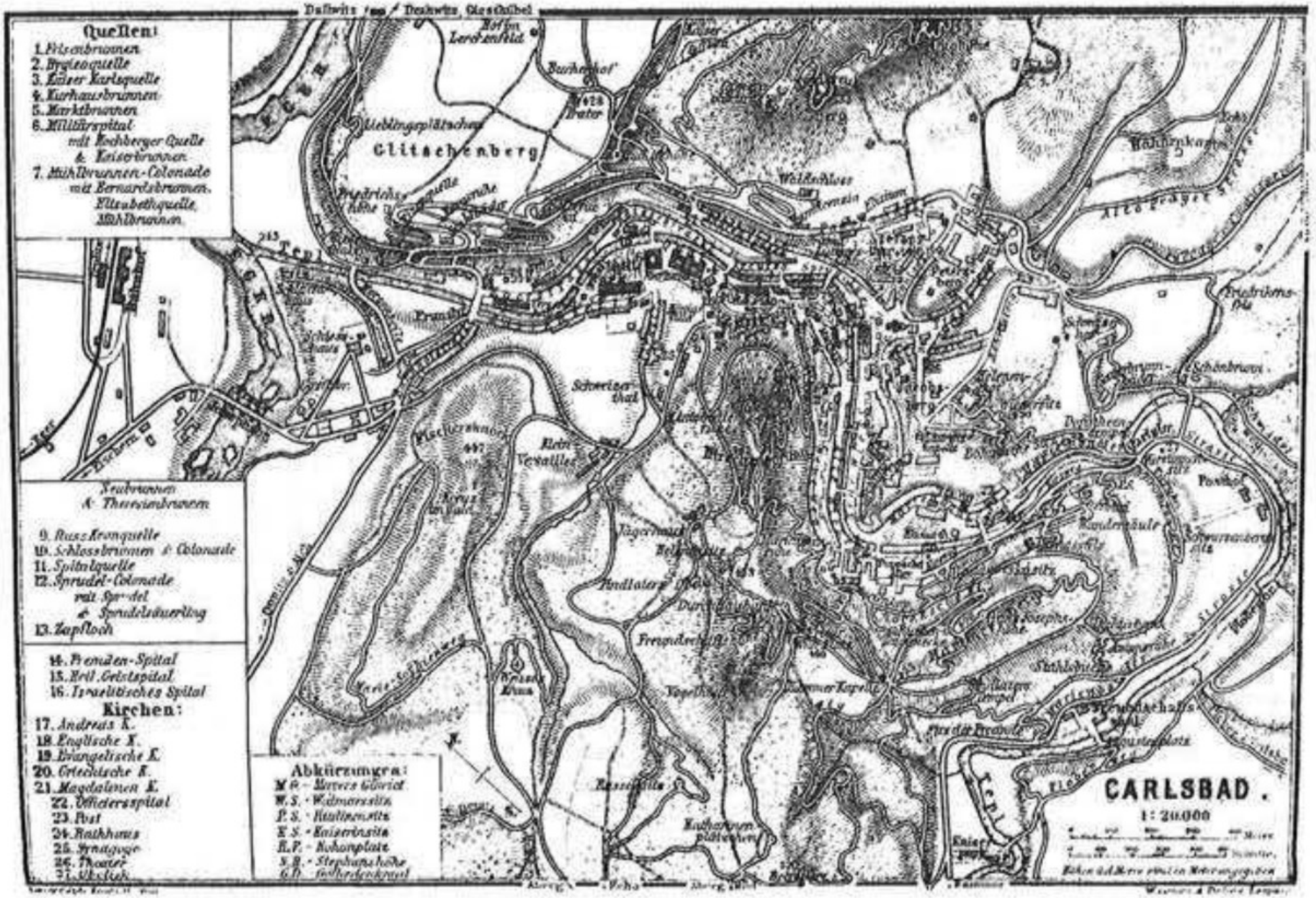
Quellen:
1. Frisenbrunnen
2. Hygieaquelle
3. Kaiser Karlsquelle
4. Kurhausbrunnen
5. Marktbrunnen
6. Militärspital mit Hochberger Quelle & Kaiserbrunnen
7. Mühlbrunnen-Colonade mit Bernardsbrunnen, Elisabethquelle, Mühlbrunnen
Neubrunnen & Theresienbrunnen
9. Russ Kronquelle
10. Schlossbrunnen & Colonade
11. Spitalquelle
12. Sprudel-Colonade mit Sprudel & Sprudelsäuerling
13. Zapfloch
14. Fremden-Spital
15. Heil. Geistspital
16. Israelitisches Spital
Kirchen:
17. Andreas K.
18. Englische K.
19. Evangelische K.
20. Griechische K.
21. Magdalenen K.
22. Officiersspital
23. Post
24. Rathhaus
25. Synagoge
26. Theater
Abkürzungen:
M.G. - Mayers Gärtner
W.S. - Waldmarssitz
P.S. - Paulinensitz
K.S. - Kaiserinsitz
R.P. - Rohanplatz
S.B. - Stephanshöhe
G.D. - Gothedenkmal
Glitschenberg
Waldschloss
Schweizerthal
Klein Versailles
Friedrichshöhe
Schönbrunn
Friedrichsfels
Kaiserpark
CARLSBAD.
1:20.000

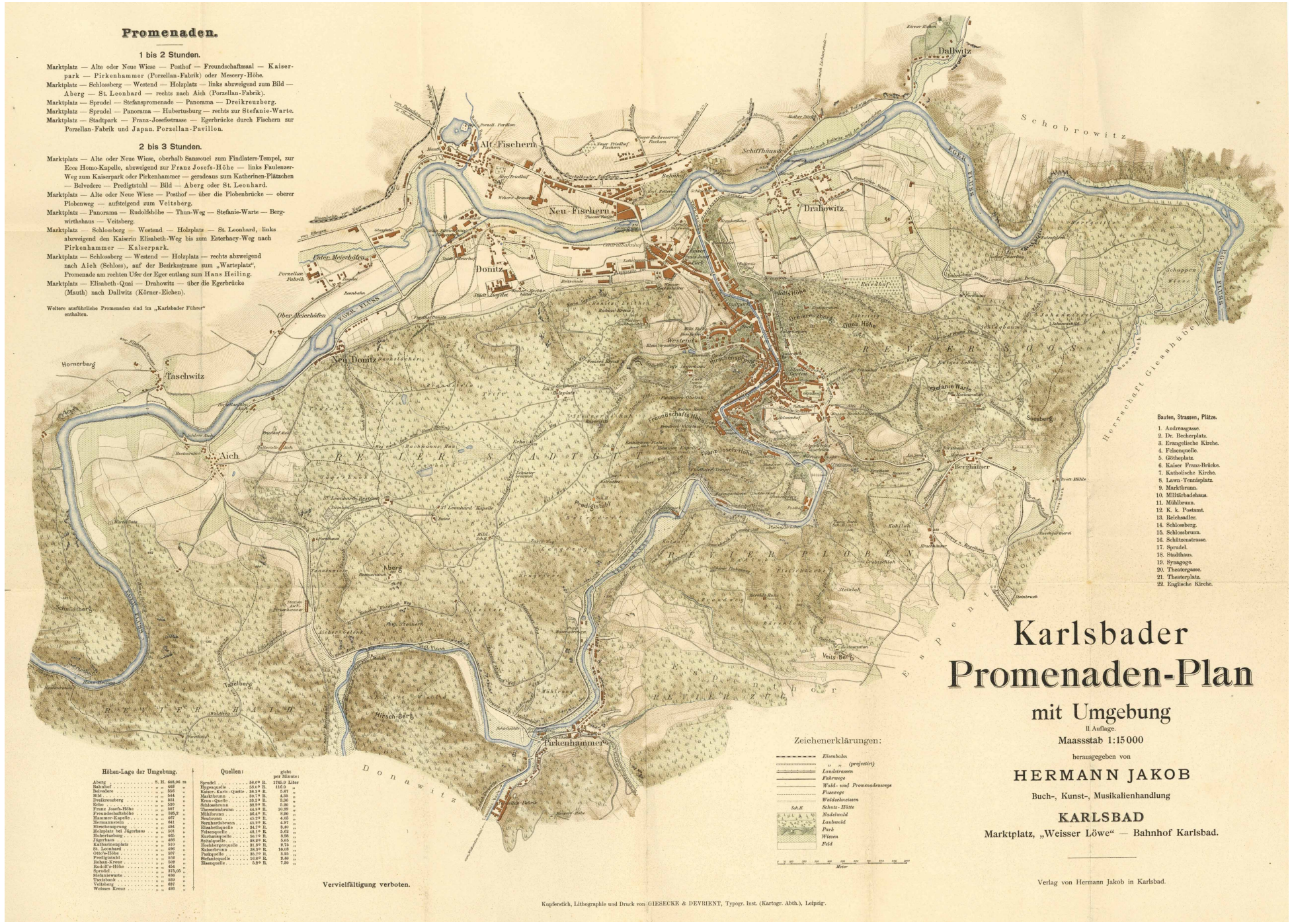
Promenaden.
1 bis 2 Stunden.
Marktplatz — Alte oder Neue Wiese — Posthof — Freundschaftssaal — Kaiserpark — Pirkenhammer (Porzellan-Fabrik) oder Mescery-Höhe.
Marktplatz — Schlossberg — Westend — Holzplatz — links abzweigend zum Bild — Aberg — St. Leonhard — rechts nach Aich (Porzellan-Fabrik).
Marktplatz — Sprudel — Stefanspromenade — Panorama — Dreikreuzberg.
Marktplatz — Sprudel — Panorama — Hubertusburg — rechts zur Stefanie-Warte.
Marktplatz — Stadtpark — Franz-Josefsstrasse — Egerbrücke durch Fischern zur Porzellan-Fabrik und Japan. Porzellan-Pavillon.
2 bis 3 Stunden.
Marktplatz — Alte oder Neue Wiese, oberhalb Sanssouci zum Findlaters-Tempel, zur Ecce Homo-Kapelle, abzweigend zur Franz Josefs-Höhe — links Faulenzer-Weg zum Kaiserpark oder Pirkenhammer — geradeaus zum Katherinen-Plätzchen — Belvedere — Predigtstuhl — Bild — Aberg oder St. Leonhard.
Marktplatz — Alte oder Neue Wiese — Posthof — über die Plobenbrücke — oberer Plobenweg — aufsteigend zum Veitsberg.
Marktplatz — Panorama — Rudolfshöhe — Thun-Weg — Stefanie-Warte — Bergwirthshaus — Veitsberg.
Marktplatz — Schlossberg — Westend — Holzplatz — St. Leonhard, links abzweigend den Kaiserin Elisabeth-Weg bis zum Esterhacy-Weg nach Pirkenhammer — Kaiserpark.
Marktplatz — Schlossberg — Westend — Holzplatz — rechts abzweigend nach Aich (Schloss), auf der Bezirksstrasse zum „Warteplatz", Promenade am rechten Ufer der Eger entlang zum Hans Heiling.
Marktplatz — Elisabeth-Quai — Drahowitz — über die Egerbrücke (Mauth) nach Dallwitz (Körner-Eichen).
Weitere ausführliche Promenaden sind im „Karlsbader Führer" enthalten.
Alt-Fischern
Neu-Fischern
Dallwitz
Drahowitz
Schobrowitz
Donitz
Neu-Donitz
Ober Meierhöfen
Unter Meierhöfen
Porzellan Fabrik
Hornerberg
Taschwitz
Aich
Schmidtberg
Tafelberg
Hirsch-Berg
Aberg
Pirkenhammer
Predigtstuhl
Veits-Berg
Rudolfshöhe
Dreikreuzberg
Ques Höhe
Westend
Freundschafts Höhe
Franz-Josefs-Höhe
Stefanie Warte
Soosberg
Bergwirthshaus
Schuppen Wiese
Eger Fluss
Bauten, Strassen, Plätze.
1. Andreasgasse.
2. Dr. Becherplatz.
3. Evangelische Kirche.
4. Felsenquelle.
5. Götheplatz.
6. Kaiser Franz-Brücke.
7. Katholische Kirche.
8. Lawn-Tennisplatz.
9. Marktbrunn.
10. Militärdelchaus.
11. Mühlbrunn.
12. K. k. Postamt.
13. Reichsadler.
14. Schlossberg.
15. Schlossbrunn.
16. Schützenstrasse.
17. Sprudel.
18. Stadthaus.
19. Synagoge.
20. Theatergasse.
21. Theaterplatz.
22. Englische Kirche.
Höhen-Lage der Umgebung.
Aberg S. H. 605,06 m
Bahnhof „ „ 468 „
Belvedere „ „ 556 „
Bild „ „ 544 „
Dreikreuzberg „ „ 551 „
Echo „ „ 520 „
Franz Josefs-Höhe „ „ 507 „
Freundschaftshöhe „ „ 525,2 „
Hammer-Kapelle „ „ 467 „
Hermannstein „ „ 641 „
Hirschensprung „ „ 494 „
Holzplatz bei Jägerhaus „ „ 501 „
Hubertusberg „ „ 460 „
Jägerhaus „ „ 466 „
Kaiserpark-Anlagen „ „ 410 „
St. Leonhard „ „ 496 „
Otto's-Höhe „ „ 497 „
Predigtstuhl „ „ 502 „
Rohan-Kreuz „ „ 502 „
Rudolf's-Höhe „ „ 454 „
Sprudel „ „ 375,00 „
Stefanieswarte „ „ 536 „
Taxisbank „ „ 559 „
Veitsberg „ „ 537 „
Weisses Kreuz „ „ 493 „
Quellen: gibt per Minute:
Sprudel 58.0° R. 1745.0 Liter
Hygiaquelle 58.0° R. 116.0 „
Kaiser-Karls-Quelle 36.2° R. 5.67 „
Marktbrunn 30.7° R. 4.35 „
Kreu-Quelle 35.2° R. 3.36 „
Schlossbrunn 32.2° R. 5.30 „
Theresienbrunn 44.8° R. 10.29 „
Mühlbrunn 36.4° R. 8.90 „
Neubrunn 45.2° R. 4.65 „
Bernhardsbrunn 45.2° R. 4.97 „
Elisabethquelle 34.1° R. 3.40 „
Felsenquelle 48.1° R. 5.62 „
Kurhausquelle 50.7° R. 8.96 „
Spitalquelle 29.2° R. 3.65 „
Hochbergerquelle 31.8° R. 3.19 „
Kaiserbrunn 38.5° R. 18.75 „
Parkquelle 35.4° R. 3.85 „
Stefanitequelle 16.8° R. 2.40 „
Rieselquelle 5.8° R. 1.20 „
Vervielfältigung verboten.
Zeichenerklärungen:
Eisenbahn
„ „ (projectirt)
Landstrassen
Fahrwege
Wald- und Promenadenwege
Fusswege
Waldschneisen
Schutz-Hütte
Nadelwald
Laubwald
Park
Wiesen
Feld
Meter
Karlsbader Promenaden-Plan
mit Umgebung
II Auflage.
Maassstab 1:15000
herausgegeben von
HERMANN JAKOB
Buch-, Kunst-, Musikalienhandlung
KARLSBAD
Marktplatz, „Weisser Löwe" — Bahnhof Karlsbad.
Verlag von Hermann Jakob in Karlsbad.
Kupferstich, Lithographie und Druck von GIESECKE & DEVRIENT, Typogr. Inst. (Kartogr. Abth.), Leipzig.


PLAN of CARLSBAD
Dr. A. Kallay's New Guide to Carlsbad.
Eger Fluss
Dorotz
Brabeuke
Pastbet

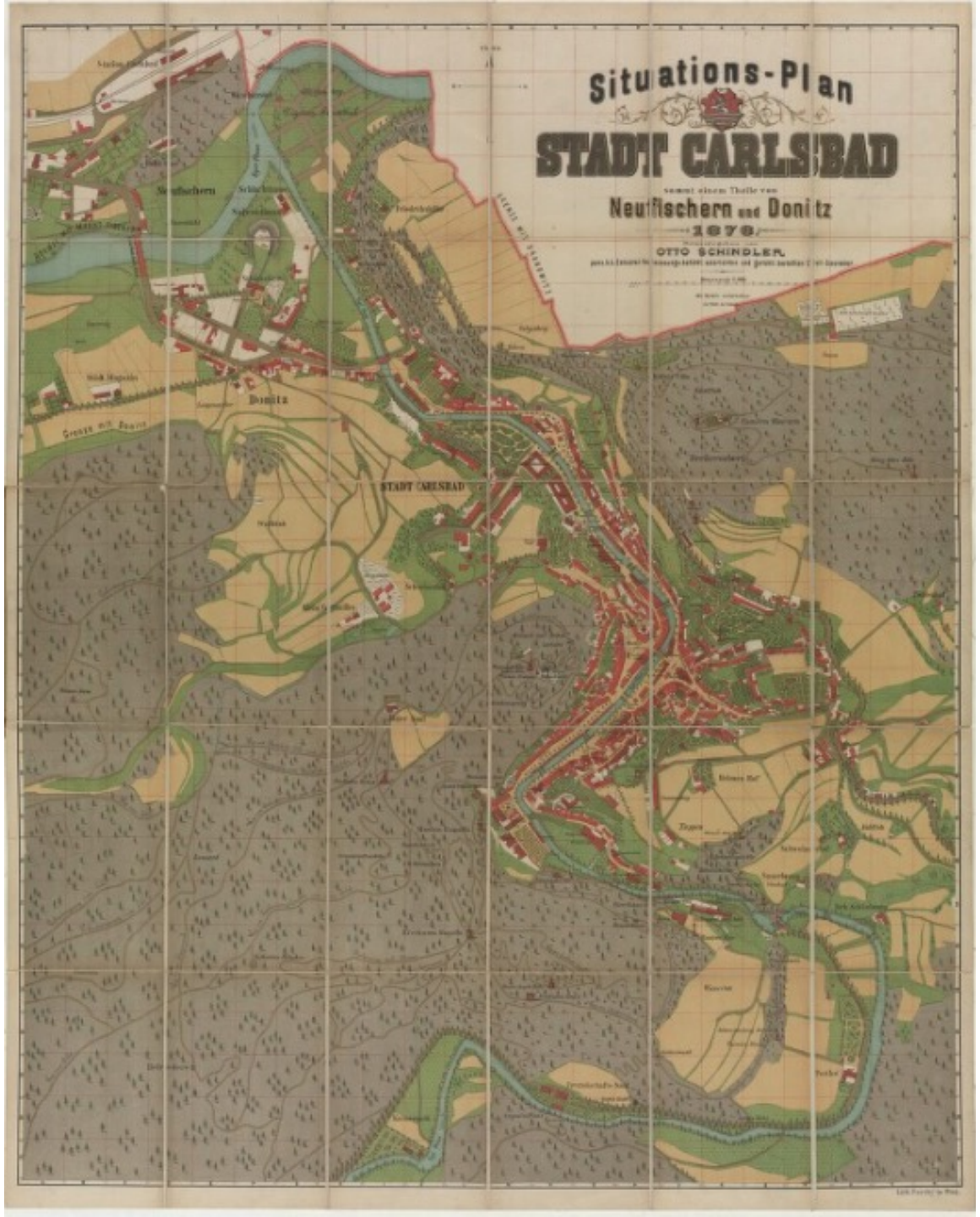
Situations-Plan
STADT CARLSBAD
sammt einem Theile von
Neufischern und Donitz
1870
OTTO SCHINDLER
Neufischern
Donitz
STADT CARLSBAD


Weg-Touren.
Promenaden-Plan
von
Karlsbad und Umgebung.
Verlag der Franieckschen Buchdruckerei u. lithogr. Anstalt.
Öffentliche Gebäude.
REVIER STADTGUT
REVIER SOOS
REVIER PLOBEN
REVIER HAID
Alt Fischern
Drahowitz
Taschwitz
Aich
Schmidsberg
Hans Heiling
Rist Wald
Donawitz
Fuskenstein
Espenthor
Herrschaft Giesshübel

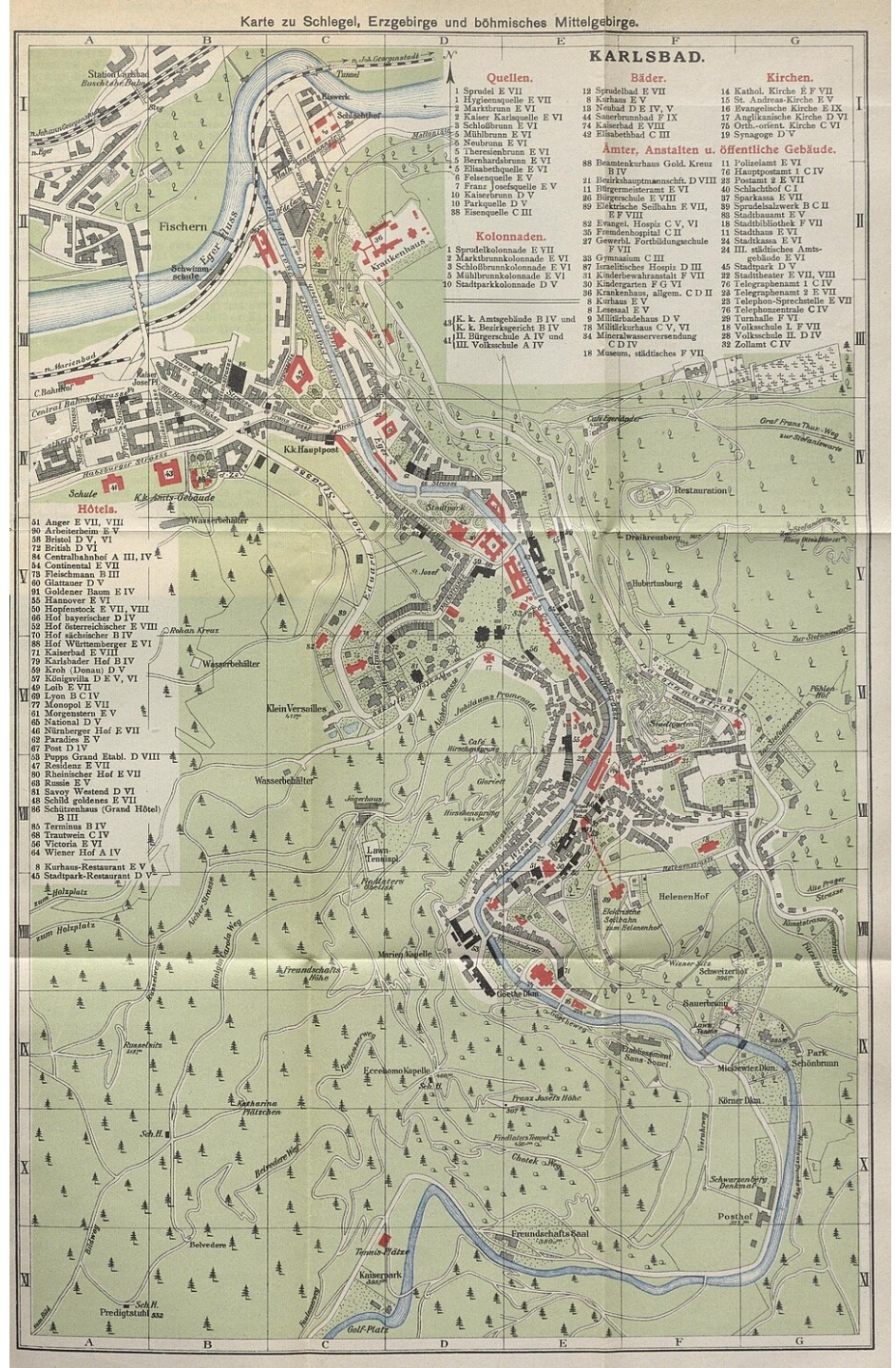
Karte zu Schlegel, Erzgebirge und böhmisches Mittelgebirge.
KARLSBAD.
Quellen.
1 Sprudel E VII
1 Hygieensquelle E VII
2 Marktbrunn E VI
3 Kaiser Karlsquelle E VI
3 Schloßbrunn E VI
5 Mühlbrunn E VI
6 Neubrunn E VI
5 Theresienbrunn E VI
5 Bernhardsbrunn E VI
6 Elisabethquelle E VI
6 Felsenquelle E V
7 Franz Josefsquelle E V
10 Kaiserbrunn D V
10 Parkquelle D V
38 Eisenquelle C III
Kolonnaden.
1 Sprudelkolonnade E VII
2 Marktbrunnkolonnade E VI
3 Schloßbrunnkolonnade E VI
5 Mühlbrunnkolonnade E VI
10 Stadtparkkolonnade D V
Bäder.
12 Sprudelbad E VII
8 Kurhaus E V
13 Neubad D E IV, V
44 Sauerbrunnbad F IX
74 Kaiserbad E VIII
42 Elisabethbad C III
Amter, Anstalten u. öffentliche Gebäude.
88 Beamtenkurhaus Gold. Kreuz B IV
21 Bezirkshauptmannschft. D VIII
11 Bürgermeisteramt E VI
26 Bürgerschule E VIII
89 Elektrische Seilbahn E VII, E F VIII
82 Evangel. Hospiz C V, VI
35 Fremdenhospital C II
27 Gewerbl. Fortbildungsschule F VII
33 Gymnasium C III
87 Israelitisches Hospiz D III
31 Kinderbewahranstalt F VII
30 Kindergarten F G VI
36 Krankenhaus, allgem. C D II
8 Kurhaus E V
8 Lesesaal E V
9 Militärbadehaus D V
78 Militärkurhaus C V, VI
34 Mineralwasserversendung C D IV
18 Museum, städtisches F VII
Kirchen.
14 Kathol. Kirche E F VII
15 St. Andreas-Kirche E V
16 Evangelische Kirche E IX
17 Anglikanische Kirche D VI
75 Orth.-orient. Kirche C VI
29 Synagoge D V
11 Polizeiamt E VI
76 Hauptpostamt I C IV
23 Postamt 2 E VII
40 Schlachthof C I
97 Sparkasse E VII
89 Sprudelsalzwerk B C II
83 Stadthauamt E V
18 Stadtbibliothek F VII
11 Stadthaus E VI
24 Stadtkassa E VI
24 III. städtisches Amtsgebäude E VI
45 Stadtpark D V
22 Stadttheater E VII, VIII
76 Telegraphenamt 1 C IV
28 Telegraphenamt 2 E VII
23 Telephon-Sprechstelle E VII
76 Telephonzentrale C IV
29 Turnhalle F VI
18 Volksschule I. F VII
28 Volksschule II. D IV
32 Zollamt C IV
Hôtels.
51 Anger E VII, VIII
90 Arbeiterheim E V
58 Bristol D V, VI
72 British D VI
84 Centralbahnhof A III, IV
54 Continental E VII
78 Fleischmann B III
60 Glattauer D V
91 Goldener Baum E IV
55 Hannover E VI
50 Hopfenstock E VII, VIII
66 Hof bayerischer D IV
52 Hof österreichischer E VIII
70 Hof sächsischer B IV
88 Hof Württemberger E VI
71 Kaiserbad E VIII
79 Karlsbader Hof B IV
59 Kroh (Donau) D V
57 Königsvilla D E V, VI
49 Loib E VII
69 Lyon B C IV
77 Monopol E VII
61 Morgenstern E V
65 National D V
46 Nürnberger Hof E VII
62 Paradies E V
67 Post D IV
53 Pupps Grand Etabl. D VIII
47 Residenz E VII
80 Rheinischer Hof E VII
63 Russie E V
81 Savoy Westend D VI
48 Schild goldenes E VII
86 Schützenhaus (Grand Hôtel) B III
85 Terminus B IV
68 Trautwein C IV
56 Victoria E VI
64 Wiener Hof A IV
8 Kurhaus-Restaurant E V
45 Stadtpark-Restaurant D V
Station Lausbad
Buschtiehrader Bahn
Tunnel
Schl. Schlothof
Fischern
Egerbrücke
Schwimmschule
Krankenhaus
Kk. Hauptpost
Kk. Amts-Gebäude
Schule
Wasserbehälter
Stadtpark
Restauration
Dreikreuzberg
Hubertusburg
Klein Versailles
Wasserbehälter
Wasserbehälter
Café Hirschensprung
Hirschensprung
Löwen-Terrasse
Helenen Hof
Elektrische Seilbahn zum Helenenhof
Marien-Kapelle
Goethe Dion
Schweizerhof
Sauerbrunn
Park Schönbrunn
Mickiewicz Dion.
Körner Dion.
Franz Josefs Höhe
Eccehomo Kapelle
Katharina Plätzchen
Findlaterstempel
Chotek Weg
Schwarzenberg Denkmal
Posthof
Freundschafts Saal
Tennis-Plätze
Kaiserpark
Belvedere
Predigtstuhl
Golf-Platz
Holzplatz
Ansel-Schutz
Jubiläums Promenade
Alte Prager Strasse
Graf Franz Thun-Weg
Restaurant
Drahtseilbahn

Ostrov
Matthäus Merian
mědiryt
1650

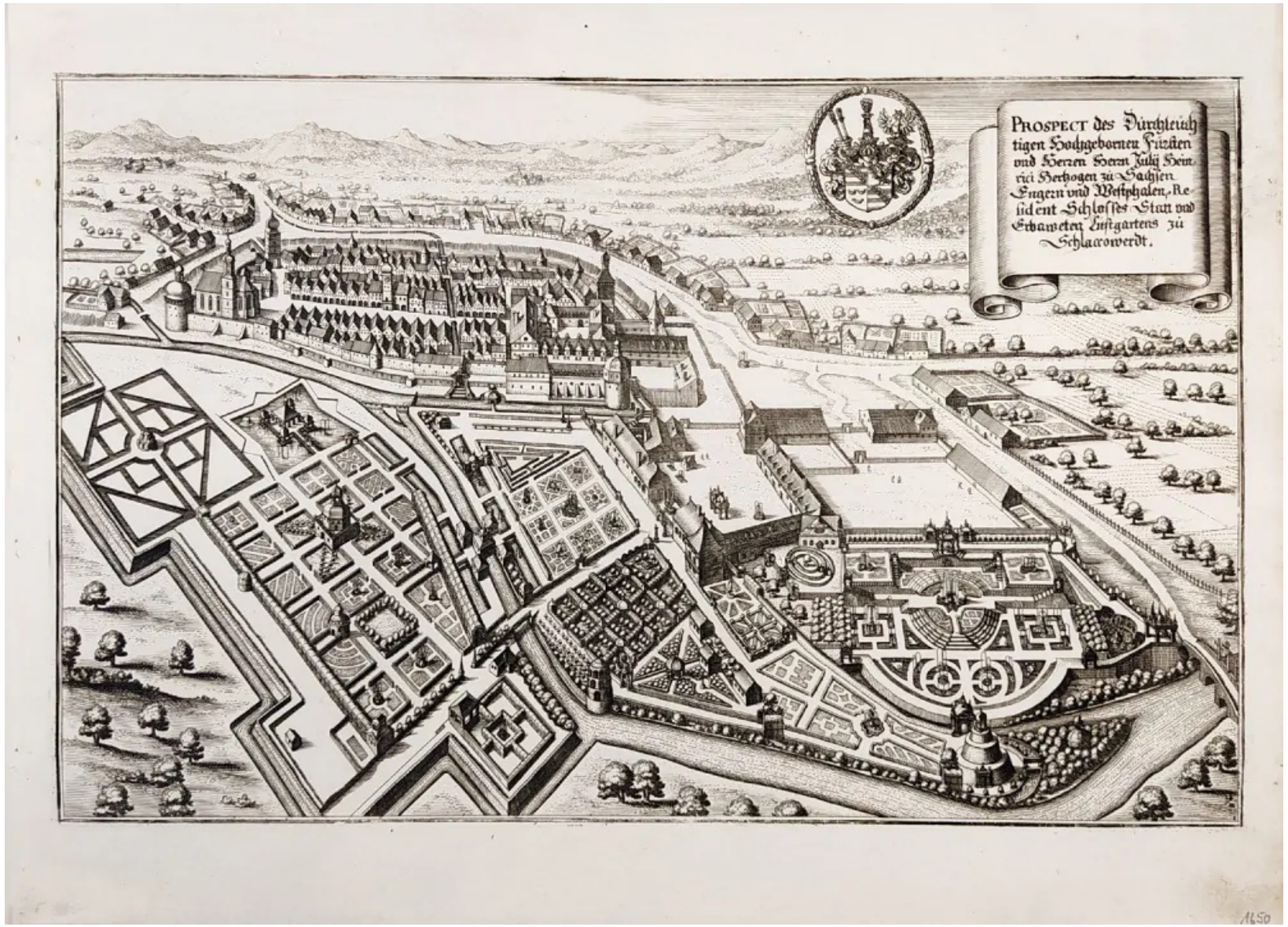



G. M. Seutter
mědiryt
1733




Schloss und ein Theil
der Stadt Schlacken-
werth, Elbogner Kreis
nachgemahlt v. J. Venuto
1825.

Františkovy Lázně
mědirytina
1820






Ansicht vom Fr. Franzens-
brunn nächst Eger, Elbogner
Kreises, aufgenommen im Jahre 1805
und gemahlt 1810 v. Franz Venuto.

Johann Poppel
oceloryt
1845





kolorovaný lept
1850



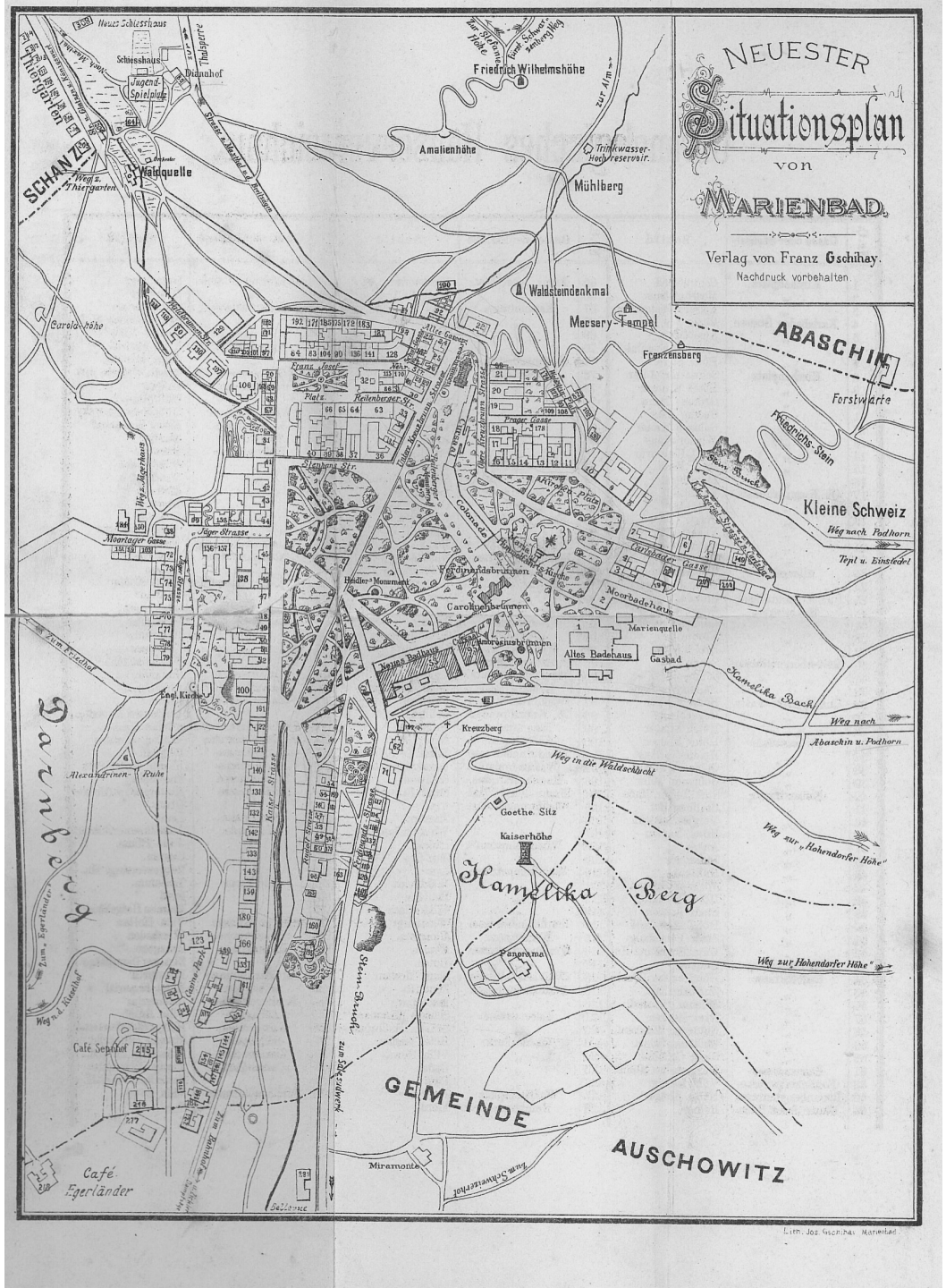
NEUESTER
Situationsplan
von
MARIENBAD.
Verlag von Franz Gschihay.
Nachdruck vorbehalten.
Friedrich Wilhelmshöhe
Amalienhöhe
Mühlberg
Waldsteindenkmal
Mersery-Tempel
Franzensberg
ABASCHIN
Forstwarte
Friedrichs-Stein
Kleine Schweiz
Weg nach Podhorn
Tepl u. Einsiedel
Kreuzberg
Weg in die Waldschlucht
Goethe Sitz
Kaiserhöhe
Hamelika Berg
Panorama
Weg zur „Hohendorfer Höhe"
GEMEINDE
AUSCHOWITZ
Miramonte
Café Egerländer
Café Senghof
Darnberg
Waldquelle
SCHANZ
Thiergarten
Schiesshaus
Diannhof
Jugend-Spielplatz
Neues Schiesshaus
Carolahöhe
Moorlager Gasse
Jäger Strasse
Ferdinandsbrunnen
Carolinenbrunnen
Colonade
Moorbadehaus
Marienquelle
Altes Badehaus
Gasbad
Hamelika Bach
Weg nach
Abaschin u. Podhorn
Kaiser Strasse
Stein-Bruch
Lith. Jos. Gschihay Marienbad



Josef Rybička
podle Eduarda Herolda
oceloryt
1865







Antonín Lewý
1896

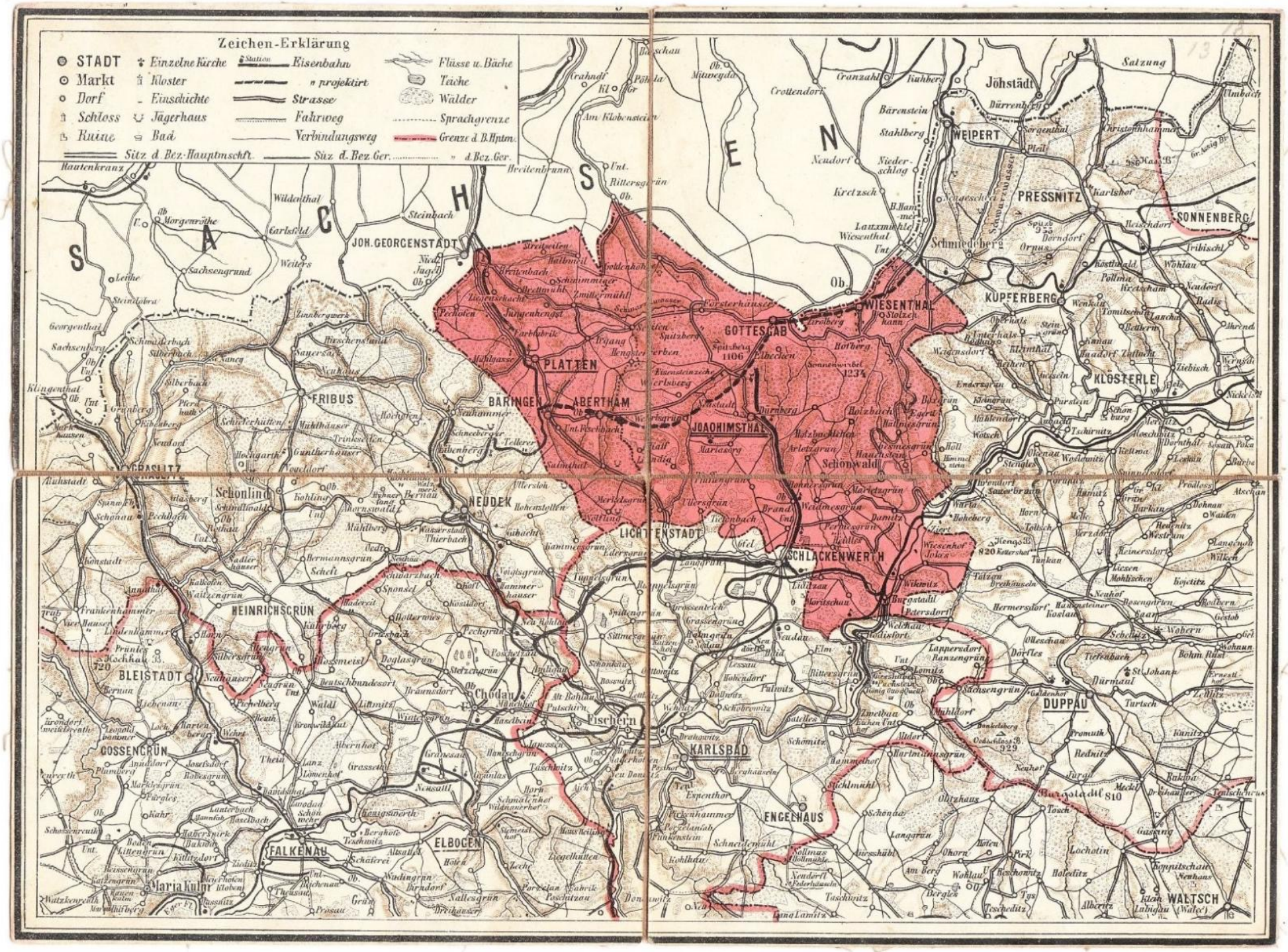
Zeichen-Erklärung
STADT
Markt
Dorf
Schloss
Ruine
Einzelne Kirche
Kloster
Einschichte
Jägerhaus
Bad
Station
Eisenbahn
n projektirt
Strasse
Fahrweg
Verbindungsweg
Sitz d. Bez. Hauptmschft.
Süz d. Bez. Ger.
Flüsse u. Bäche
Teiche
Wälder
Sprachgrenze
Grenze d. B.Hptm.
d. Bez. Ger.
SACHSEN
JOH. GEORGENSTADT
PLATTEN
GOTTESGAB
WIESENTHAL
JOACHIMSTHAL
ABERTHAM
BARINGEN
FRIBUS
NEUDEK
LICHTENSTADT
SCHLACKENWERTH
Schönlind
Schönwald
HEINRICHSGRÜN
BLEISTADT
COSSENGRÜN
FALKENAU
ELBOGEN
Chodau
Fischern
KARLSBAD
ENGELHAUS
WEIPERT
PRESSNITZ
SONNENBERG
KUPFERBERG
KLOSTERLE
DUPPAU
WALTSCH
Johstädt
Schmiedeberg
Neudorf
Kretzsch
Niederschlag
Bärenstein
Stahlberg
Granzahl
Crottendorf
Tuhlberg
Satzung
Umbach
Wiesenthal
Unt
Ob
Morgenröthe
Rautenkranz
Wildenthal
Steinbach
Carlsfeld
Sachsengrund
Weiters
Leithe
Georgenthal
Sachsenberg
Klingenthal
Silberbach
Schwaderbach
Zinnbergwerk
Hirschenstand
Sauersack
Neuhaus
Pferdsbach
Schindelhütten
Mühlhäuser
Trinkseifen
Hochgarth
Guntherhäuser
Neudorf
Hochofen
Schreiberhau
Schneeberger
Teller
Rabenberg
Salmthal
Ullersloh
Hohenstollen
Mühlberg
Wasserstadt
Thierbach
Kühbacht
Hammergrün
Edergrün
Tiefenbach
Brand
Wiesenhof
Jokes
Tellitz
Burgstadtl
Petersdorf
Welchau
Lappersdorf
Banzengrün
Lomitz
Sachsengrün
Mühldorf
Duppau
Turtsch
Kanitz
Rednitz
Burgstadtl 810
Tasch
Lochotin
Holeditz
Tyss
Tschentschitz
Alberitz
Kleintschirnitz
Wohlau
Neudorf
Radis
Ihrenb
Wenkau
Tomitschen
Lauchen
Wellern
Ziebisch
Wernsdf
Pöllnau
Kratzham
Oberhals
Unterhals
Wiesenthal
Wagensdorf
Reitzenhain
Endersgrün
Kleingrün
Purstein
Schönburg
Mühldorf
Tschirnitz
Wotsch
Stenglas
Oberau
Westlitz
Kleschnitz
Darnthal
Kleinlitz
Lesau
Poka
Burbe
Sauerbrunn
Hannas
Prodless
Atschan
Dohnan
Waiden
Redlitz
Westrau
Landschut
Wilken
Reinersdorf
Tellnau
Breitenhausen
Neuhof
Wiesen
Möhlichen
Engelitz
Hermersdorf
Koslau
Wobern
Scheibitz
Bohm. Rust
Ernesti
Tiefenbach
St. Johann
Dürrmaul
Zeltitz
Wiesenthal
Unt
Ob
Ober
Unter
Mittel
Neu
Alt
Groß
Klein
Hof
Berg
Thal
Grund
Dorf
Haus
Mühle
Schloß
Kirche
Wald
Feld
Bach
Teich
Straße
Weg
Brücke
Grenze
Bezirk
Gericht
Station
Eisenbahn
Fluß
Quelle
Berg
Tal
Höhe
Ebene
Wiese
Garten
Obst
Getreide
Vieh
Milch
Käse
Butter
Fleisch
Wurst
Brot
Bier
Wein
Obst
Gemüse
Kartoffel
Getreide
Mehl
Zucker
Salz
Kaffee
Tee
Kakao
Gewürz
Essig
Öl
Fett
Eier
Honig
Marmelade
Konfitüre
Kompott
Saft
Limonade
Mineralwasser
Kohlensäure
Kohlensäurehaltig
Natürlich
Künstlich
Heilquelle
Trinkkur
Badekur
Kurort
Sommerfrische
Luftkurort
Seebad
Moorbad
Schlammbad
Gasbad
Wannenbad
Brausebad
Douche
Inhalation
Trinkkur
Badekur
Kurort
Sommerfrische
Luftkurort
Seebad
Moorbad
Schlammbad
Gasbad
Wannenbad
Brausebad
Douche
Inhalation

Sokolov
kolem 1920






Stein Berg
Lewenhöhe
Haid Wald
Eger Fl.
Teschwitz
Haarberg
Eger Fluss
Wudingrün


Aussen MH.
FALKENAU
245°,46
MM.

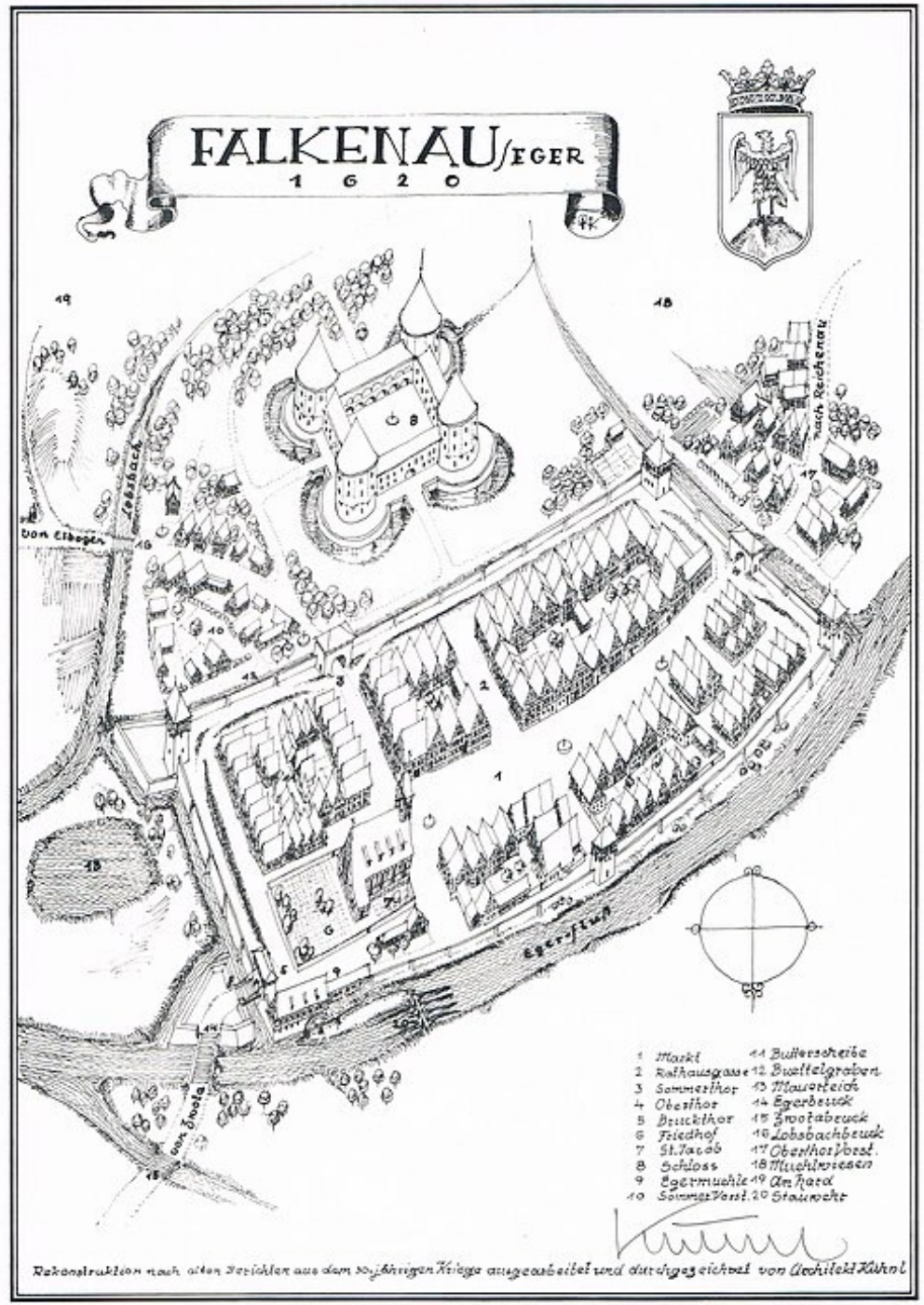
FALKENAU/EGER
1620
Lobsbach
von Elbogen
nach Reichenau
Egerfluß
von Zwota
1 Markt
2 Rathausgasse
3 Sommerthor
4 Oberthor
5 Bruckthor
6 Friedhof
7 St. Jacob
8 Schloss
9 Egermuehle
10 Sommer Vorst.
11 Butterscheibe
12 Bueltelgraben
13 Mauerteich
14 Egerbruck
15 Zwotabruck
16 Lobsbachbruck
17 Oberthor Vorst.
18 Muehlwiesen
19 Am Hard
20 Stauwehr
Rekonstruktion nach alten Berichten aus dem 30jährigen Kriege ausgearbeitet und durchgezeichnet von Architekt Kühnl




Schäcks Gasthof
Schule
Villa
Gruss aus
Bahnhof
Zieditz


Gasthaus zum Morgenstern
Schule
Cilice 1895


Zieditz-Haberspirker Kohlengewerkschaft,
Katzengiebl.


Telegramm-Adresse:
HABERSPIRKER ZIEDITZ BEI EGER.
K.K. Postsparcassen-Conto
No 818.087
ZIEDITZ-HABERSPIRKER
Braun- und Glanz-Kohlen-
Gewerkschaft
FALKENAU
a/Eger (Böhme


Zieditz
Egers Fluss


Schloss und Stadtchen Liebenstein
im Egerischen Bezirke, aufgenomen
1807 und gemahlt 1814 von Joann. Venuto






KARTE DES BEZIRKES LUDITZ.
Maßstab 1:100.000 der Natur.
KARLSBAD
ENGELHAUS
BUCHAU
WALTSCH
LUDITZ
CHIESCHI
SCHÖNTAL
UITTWA
THEUSING
RABENSTEIN
MANETIN
Höhen-Skala:
ZEICHEN-ERKLÄRUNG:
STÄDTE


Chrám klášterna v Teplé
Kirche des Stiftes Tepl.
Kober a Markgraf





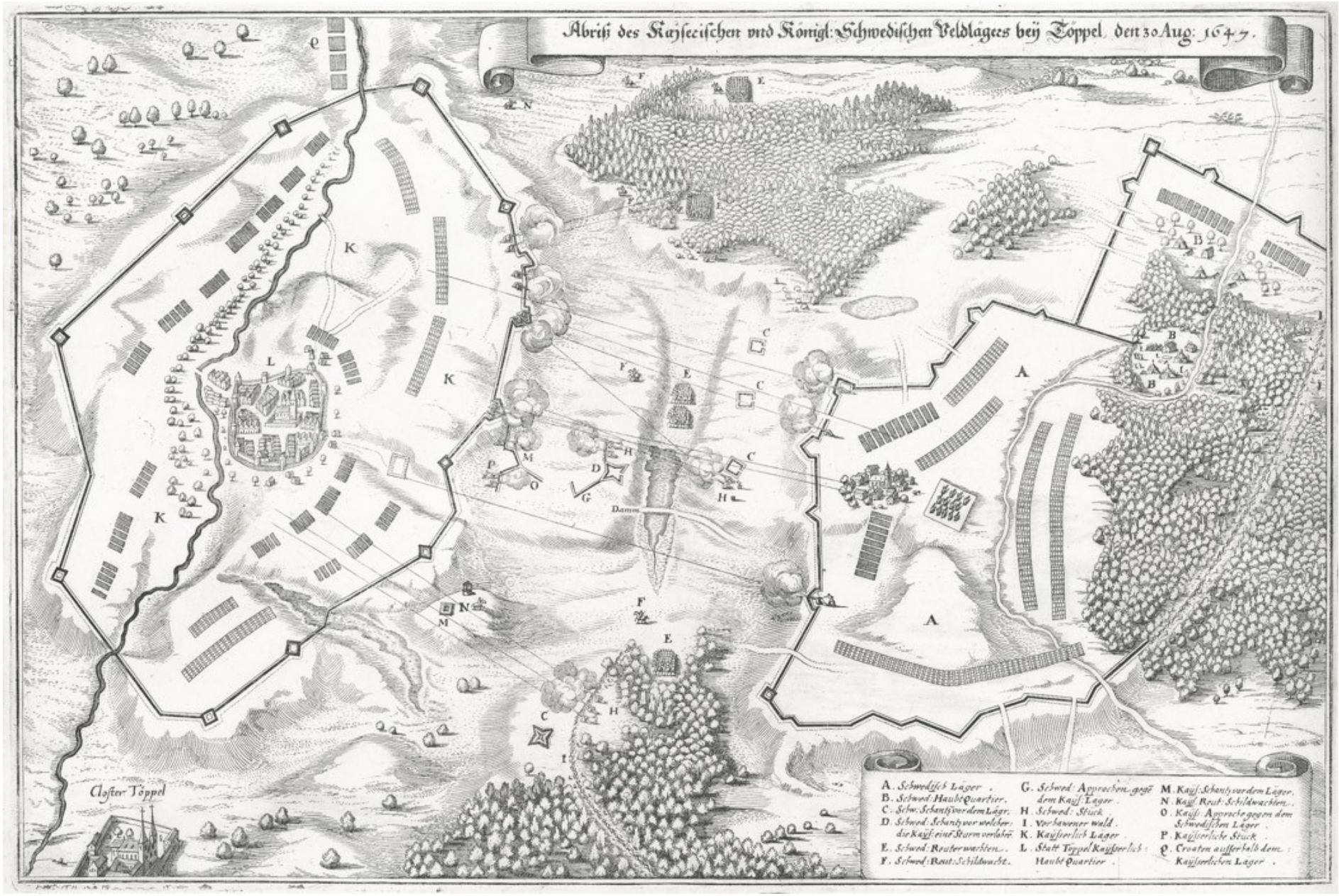
Abriß des Kayseciſchen vnd Königl: Schwediſchen Veldlagers beÿ Töppel den 30 Aug: 1647.
Closter Töppel
A. Schwediſch Lager.
B. Schwed: Haubt Quartier.
C. Schw: Schantz vor dem Lager.
D. Schwed: Schantz vor welcher die Kayſ: einen Sturm verlohr.
E. Schwed: Reuter wachten.
F. Schwed: Reut: Schildwachte.
G. Schwed: Approchen gegē dem Kayſ: Lager.
H. Schwed: Stuck.
I. Vorhawener wald.
K. Kayſerlich Lager.
L. Statt Töppel Kayſerlich Haubt Quartier.
M. Kayſ: Schantz vor dem Lager.
N. Kayſ: Reut: Schildwachten.
O. Kayſ: Approche gegen dem Schwediſchen Lager.
P. Kayſerliche Stuck.
Q. Croaten auſſerhalb dem Kayſerlichen Lager.

1737

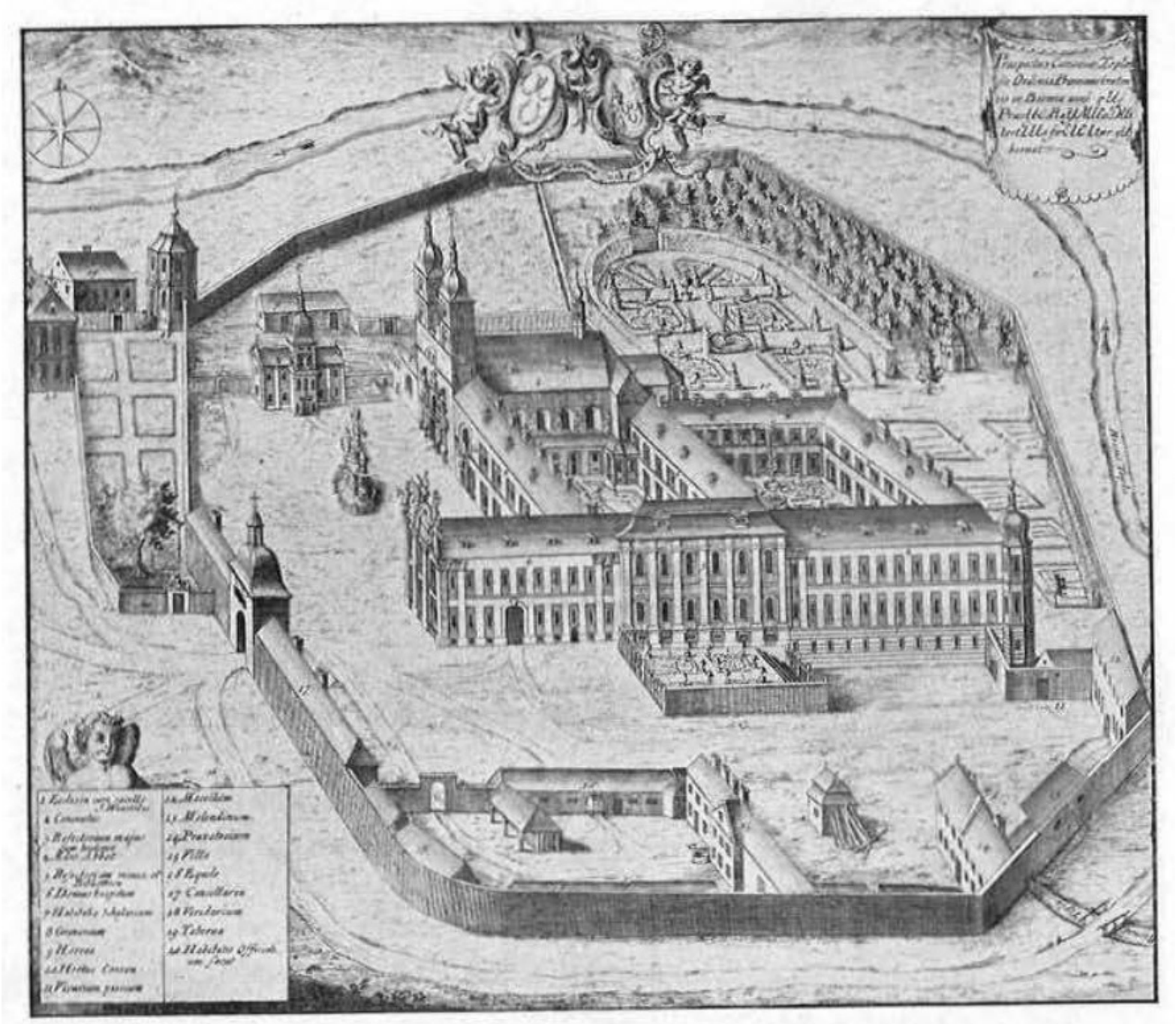


Prämonstratenserstift Tepl
Südwestseite
Nachdruck verboten










GENERALKARTE DER BEZIRKSHAUPTMANNSCHAFT TEPL.
Gez. u. lith. von J.E. Wagner.
2te ergänzte Auflage.
Verlag v. F. Kytka, Buchhandl. Prag.
Zeichen-Erklärung
STADT
Markt
Dorf
Schloss
Ruine
Maßstab im Verhältnisse zur natürl. Länge wie 1: 220.000
Preis 40 kr

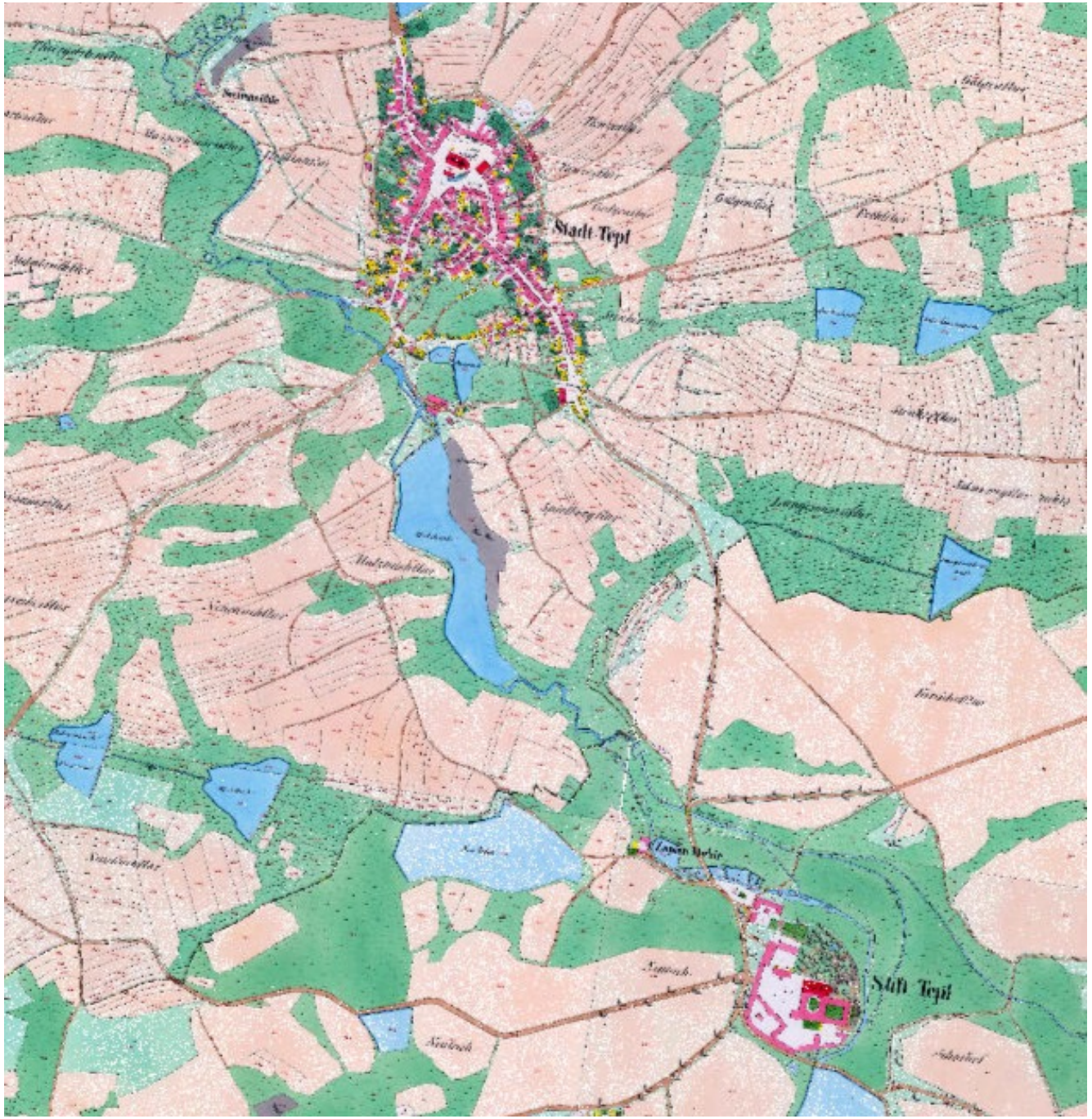
Stadt Teplitz
Schloß Teplitz

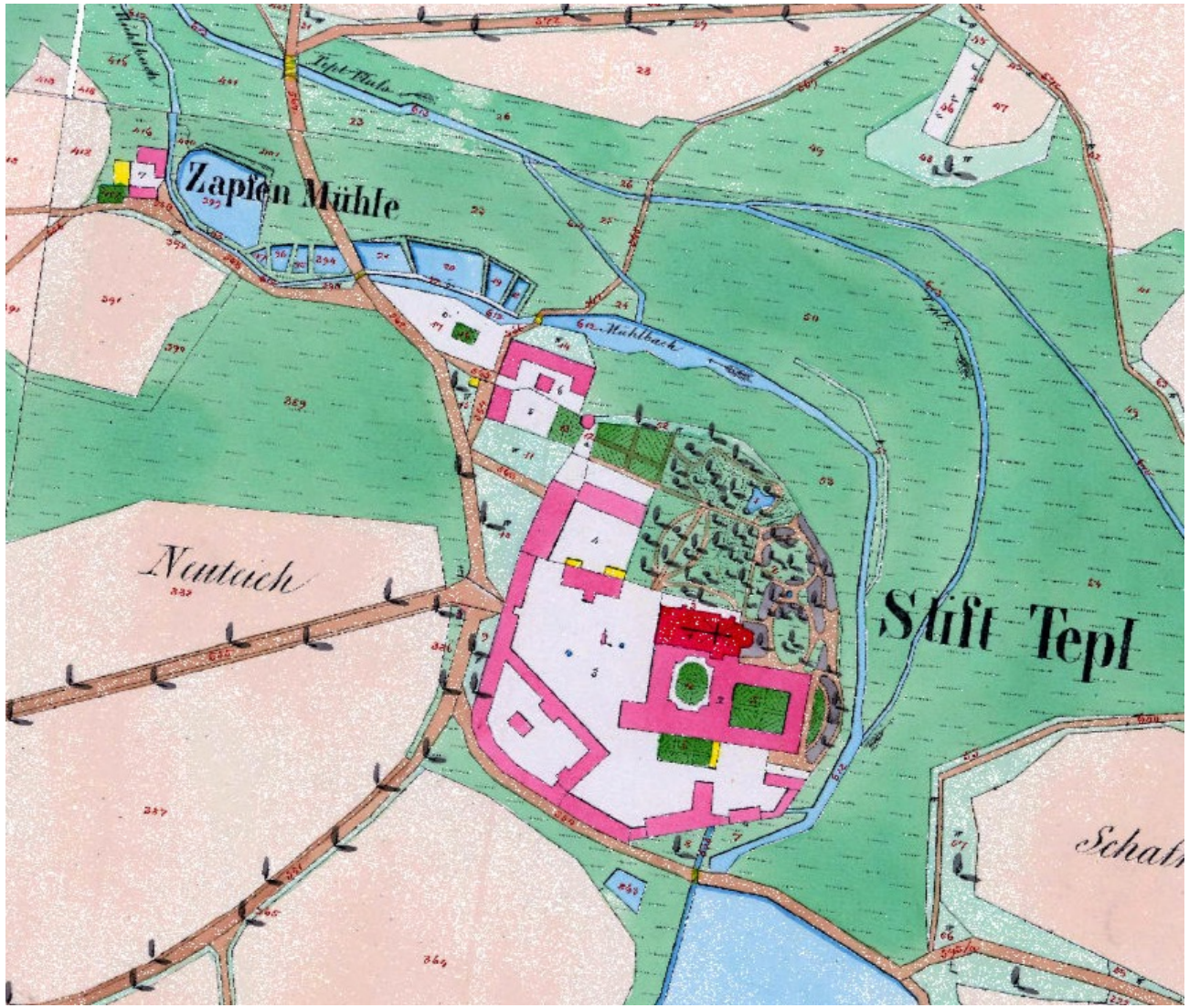
Zaplen Mühle
Teplá-Fluß
Mühlbach
Neuteich
Stift Tepl

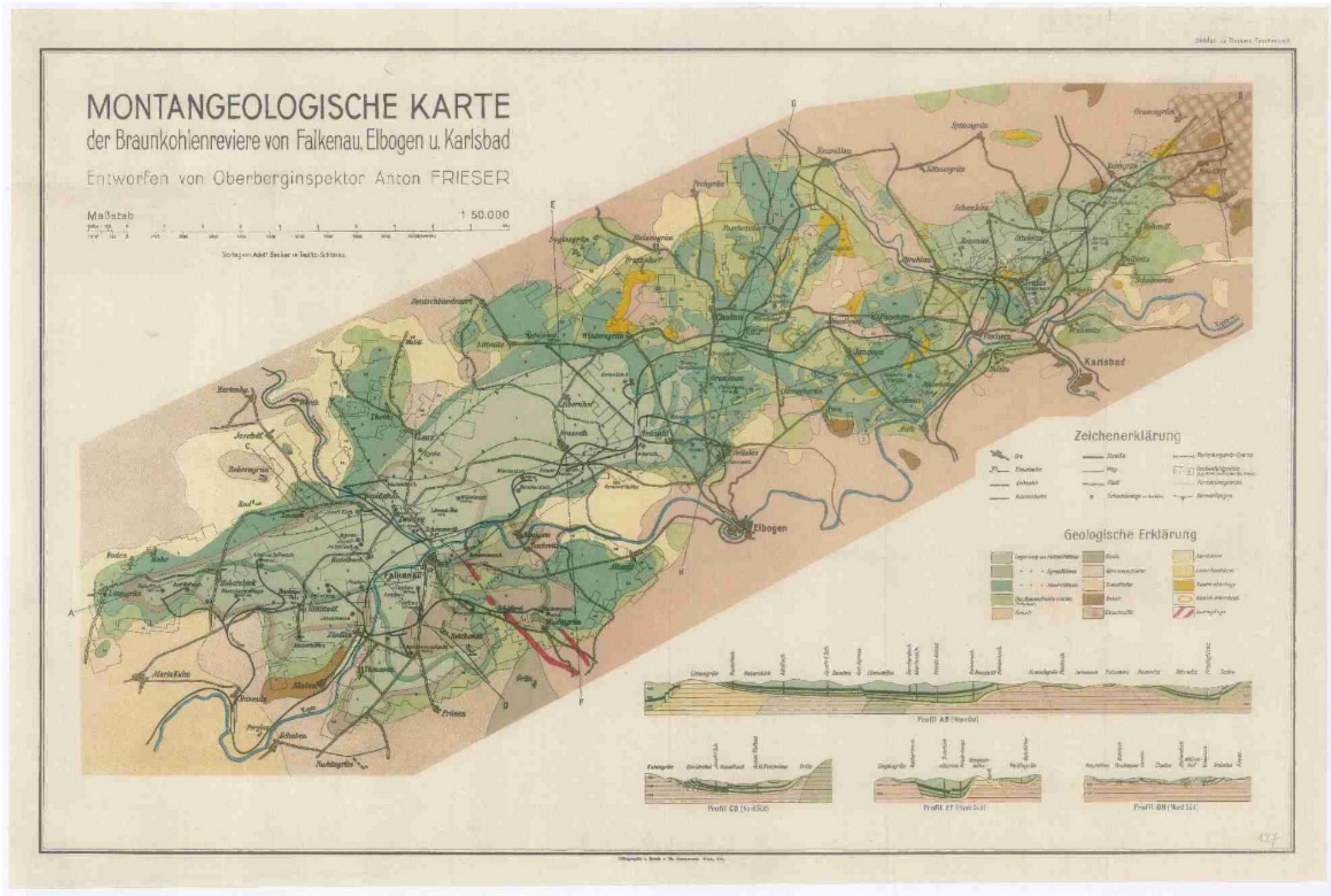
MONTANGEOLOGISCHE KARTE
der Braunkohlenreviere von Falkenau, Elbogen u. Karlsbad
Entworfen von Oberberginspektor Anton FRIESER
Maßstab
1 50.000
Karlsbad
Elbogen
Falkenau
Zeichenerklärung
Geologische Erklärung