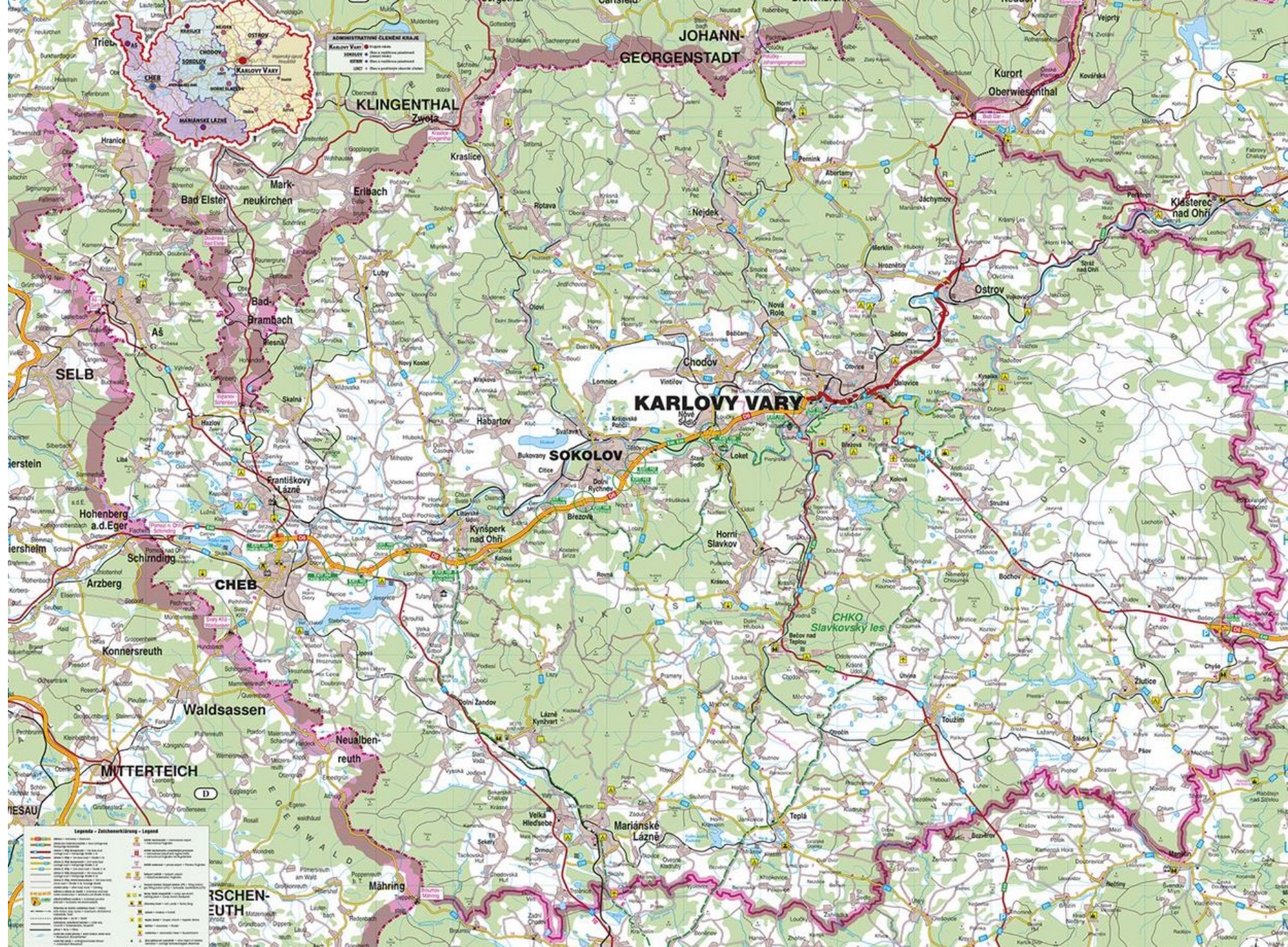




# Naučné stezky Karlovarského kraje



- Naučné stezky Karlovarského kraje představují mimořádně pestrou síť tras, které návštěvníkům umožňují poznat jedinečný charakter tohoto regionu. Karlovarský kraj je známý nejen lázeňstvím, ale také rozmanitou přírodou, bohatou geologickou stavbou a výraznou historií spojenou s hornictvím, sklářstvím či osidlováním pohraničí. Právě naučné stezky jsou ideálním prostředkem, jak tyto hodnoty přiblížit veřejnosti přímo v terénu a v jejich přirozených souvislostech.
- Velká část naučných stezek v Karlovarském kraji je zaměřena na geologii a přírodní procesy, které region formovaly po miliony let. Oblasti **Chebska a Sokolovska** jsou známé výskytem mladých sopečných jevů, mofet, minerálních pramenů a rašelinišť. Stezky v lokalitách, jako jsou Komorní hůrka, Soos nebo Smrადoch, seznamují návštěvníky s projevy dávné i nedávné sopečné činnosti a vysvětlují vznik minerálních vod, které stojí u zrodu světoznámých lázní. Tyto trasy často vedou chráněnými územími a kladou důraz na ochranu vzácných biotopů a druhů rostlin i živočichů.
- Významnou roli v nabídce naučných stezek hraje také **Slavkovský les**, který je jedním z nejrozsáhlejších chráněných území v kraji. Stezky na Kladské, v Mnichovských hadcích nebo v okolí Kynžvartských kyselek přibližují návštěvníkům lesní ekosystémy, rašeliniště i historii lidského využívání krajiny. Dozvídáme se zde o těžbě cínu, budování vodních kanálů, hospodaření v lesích i o tom, jak se krajina postupně měnila vlivem lidské činnosti i ochrany přírody.
- Karlovarský kraj je zároveň regionem s bohatou hornickou minulostí, která se výrazně promítá do témat mnoha naučných stezek. V **Krušných horách**, zejména v okolí Jáchymova, Horní Blatné, Abertam či Potůčků, vedou trasy po stopách těžby cínu, stříbra, kobaltu i uranu. Naučné stezky zde neukazují jen technické památky, štoly a propadliny, ale také přibližují každodenní život horníků, vznik a zánik osad a proměny krajiny poznamenané průmyslovou činností. Silným tématem je i novodobá historie, například na stezce Jáchymovské peklo, která připomíná tragické období pracovních táborů.
- Vedle přírodních a historických témat se některé naučné stezky zaměřují na kulturní krajinu a duchovní dědictví regionu. Trasy v okolí **Andělské Hory, Vladaře nebo Svatého Blažeje** propojují přírodní zajímavosti s pověstmi, archeologickými nálezy a památkami, které dokládají osídlení kraje od pravěku až po novověk. Tyto stezky zdůrazňují kontinuitu lidské přítomnosti v krajině a vztah člověka k místu, v němž žije.
- Naučné stezky Karlovarského kraje tak netvoří jen síť turistických tras, ale komplexní vzdělávací prostor v krajině. Pomáhají návštěvníkům pochopit, proč je tento region tak výjimečný, a podporují šetrný cestovní ruch založený na poznání a respektu k přírodním i kulturním hodnotám. Díky nim se Karlovarský kraj neukazuje pouze jako lázeňská destinace, ale jako kraj s hlubokým příběhem, který lze objevovat krok za krokem přímo v terénu.



# Seznam naučných stezek (27)

Okolí hradu Seeberg  
Komorní hůrka  
Soos  
Lubsko  
Geologický park Mariánské Lázně  
Lázeňské lesy Mariánské Lázně  
Kynžvartské kyselky  
Kladská  
Smradůch  
Mnichovské hadce  
Siardův pramen  
Šibeniční vrch  
Andělské Hora – Kyselka  
Doubí – Svatošské skály

Olověný Hartenberg  
Vysoká Pec – Rudné  
Ruperta Fuchse  
Hřebečná  
Potůčky  
17 Abertamských zastavení  
Horní Blatná – Vlčí jámy  
Blatenský příkop  
Božídarské rašeliniště  
Ježíškova cesta  
Jáchymovské peklo  
Vladař  
Svatého Blažeje

# Okolí hradu Seeberg



č. 1 Naučná stezka Okolí hradu Seeberg (základní informace o NS a mapka obou okruhů), č. 2 Panský mlýn (o historii mlýnů na Slatinném potoce, život kolem bývalých mlýnských rybníků), č. 3 Kaplička u studánky (historie vzniku kapličky, nevysychající studánky, povodí Slatinného potoka), č. 4 Farní škola (historie školy a školství v Ostrohu), č. 5 Kostel sv. Wolfganga (cenné mramorové náhrobní desky bývalých majitelů panství, netopýří úkryty ve sklepení kostela, ojedinělý dub šarlatový u zdi kostela), č. 6 Na mostě – na 1. okruhu (historická spojnice dvou částí obce, geologický náhled na soutěsku Slatinného potoka v tomto místě), č. 7 U pekárny – na 2. okruhu (z historie řemesel a obživy obyvatel Ostrohu, pozůstatky původních kyselých doubrav v údolí Slatinného potoka), č. 8 Mlýn na kosti – na 2. okruhu (využití energie vodního toku pro průmyslovou výrobu, geologická skladba okolí Ostrohu na okraji Chebské pánve), č. 9 Kachní rybník – na 2. okruhu (pozůstatky povrchové těžby rud, prameniště vod v okolí), č. 10 Restaurace Prüller (rozvoj cestovního ruchu a turistiky v Ostrohu v 1. pol. 20. století, zahrady a hospodářská stavení jako útočiště zpěvného ptactva)



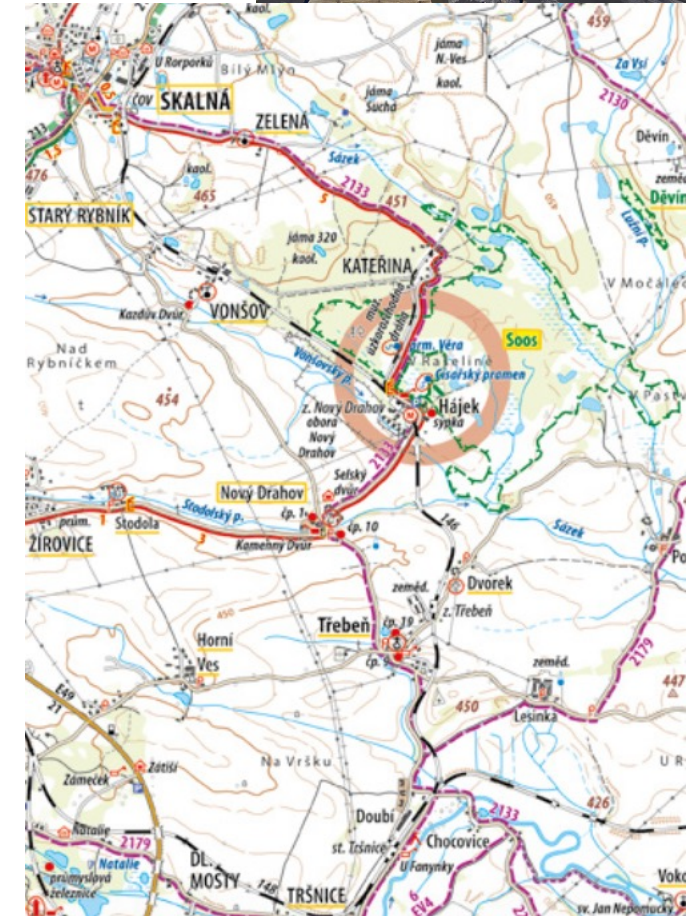
# Komorní hůrka

Štola nejmladší české sopky, pojmenované podle J. W. Goetha, která nás dovede do hloubky sedmnácti metrů. Zejména prostor těžební jámy je významnou botanickou lokalitou, kde na přelomu května a června vykvétá vzácně se vyskytující orchidej vstavač kukačka.



# Soos

č. 1 Geologická mapa. Hydrologická mapa, Profil Chebské pánve,  
č. 2 Sooská kotlina, Plán NPR Soos, č. 3 Císařský pramen, č. 4  
Fauna – živočichové v rezervaci, č. 5 Profil ložiska křemeliny –  
křemelinový štít, č. 6 Mofety (Profil Sooské kotliny v prostoru  
mofet), č. 7 Slanomilná flóra v rezervaci, č. 8 Rašeliništní  
květena, č. 9 Pramen Věra (Plán pramenné oblasti Soos, Profil  
vzniku pramenů NPR Soos, Plán vzniku pramenů v Chebské  
pánvi)



# Lubsko

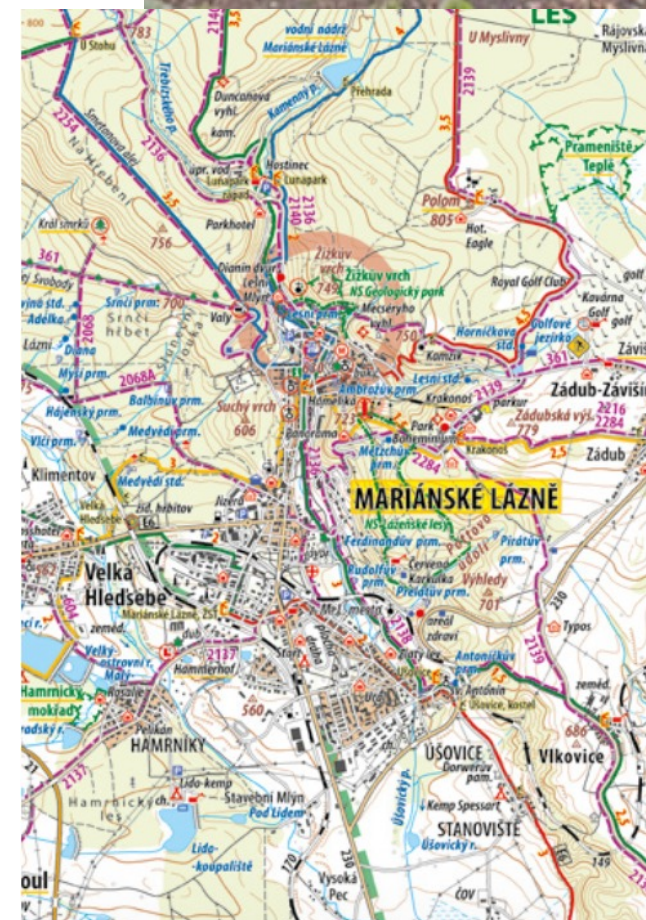
č. 1 Vymezení a terénní profil NS Lubsko, č. 2 Socha houslaře (symbol výroby houslových nástrojů v Lubech), č. 3 Lubsko, č. 4 Tradice houslařství, č. 5 Pomník osvobození a vývoj Lubcka (po 2. svět. válce), č. 6 Půdní typy na Lubsku, č. 7 Tvrz a zámek v Horních Lubech (ruiny), č. 8 Chráněné biokoridory (začlenění Lubcka do mezinárodního rámce); č. 9 Hydrologické poměry na Lubsku, č. 10 Obchod a společenský život na hranicích (před a po 2. svět. válce), č. 11 Geologické začlenění Lubcka (odbočka k přírodní památce Vysoký kámen), č. 12 Živočišné druhy na Lubsku, č. 13 Vegetace na Lubsku a klimatické poměry, č. 14 Začlenění Lubcka do širší krajiny (panorama Chebské pánve), č. 15 tabule chybí, č. 16 Vývoj počtu obyvatel a národnostní skladba (před a po 2. svět. válce), č. 17 Farní kostel sv. Ondřeje



# Geologický park Mariánské Lázně



Vstup: Informační panel Česko-bavorský geologický park s plánkem NS, č. 1 Horská žula, č. 2 Žulový porfyr – Valdštejnův pomník, č. 3 Krušnohorská žula, č. 4 Muskovitická žula, č. 5 Albitická žula, č. 6 Greisen, č. 7 Křemenná žilovina, č. 8 Biotická ortorula, č. 9 Migma titická rula, č. 10 Pararula, č. 11 Dvojslídny svor, č. 12 Erlan, č. 13 Kontaktní rohovec, č. 14 Kvarcit, č. 15a Amfibolit, č. 15b Eklogit, č. 16 Amfibolová rula, č. 17 Čedič, č. 18 Čedič, č. 19 Hadec (serpentinit), č. 20 Hadec (serpentinit), č. 21 Symbolický hřbitov, č. 22 Kamenný proud, č. 23 Lesní vegetace, č. 24 Lesní květena



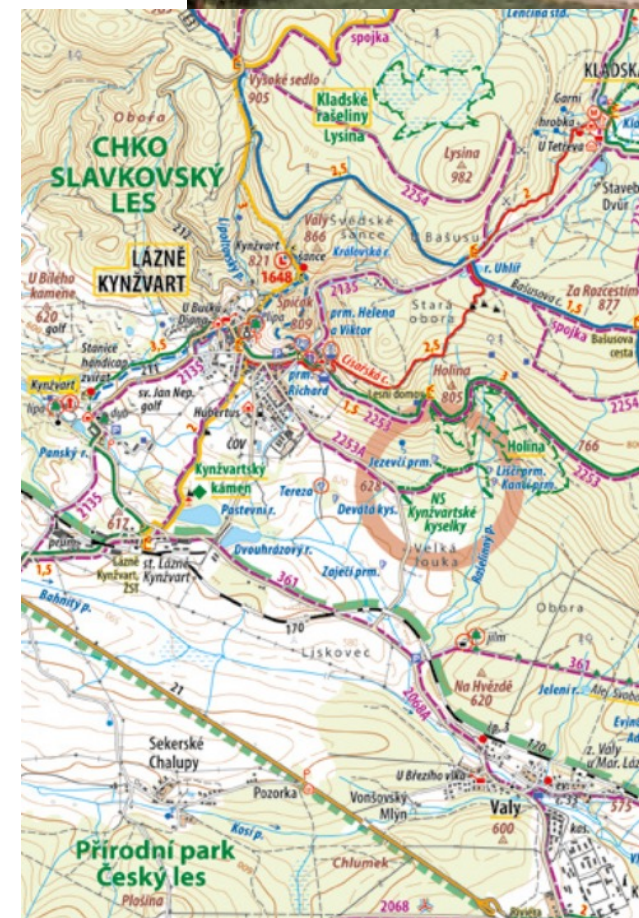
# Lázeňské lesy Mariánské Lázně

č. 1 Prelátův pramen, č. 2 Lužní lesy, č. 3 Pottovo údolí, č. 4 Jaro v lázeňských lesích, č. 5 Pirátův pramen, č. 6 Geologie, č. 7 Smrkové porosty, č. 8 Hospodaření v lázeňských lesích, č. 9 Bučiny, č. 10 CHKO Slavkovský les, č. 11 Nepůvodní dřeviny, č. 12 Vyhlídky, č. 13 Klimatická funkce lesa, č. 14 Spárkatá zvěř, č. 15 Zimní sporty, č. 16 Rozhledna Hamelika, č. 17 Slavní návštěvníci, č. 18 Suťové lesy, č. 19 Nepůvodní byliny, č. 20 Fauna a flora, č. 21 Pohádková cesta, č. 22 Výletní místa, č. 23 Význam lesů při hospodaření s vodou



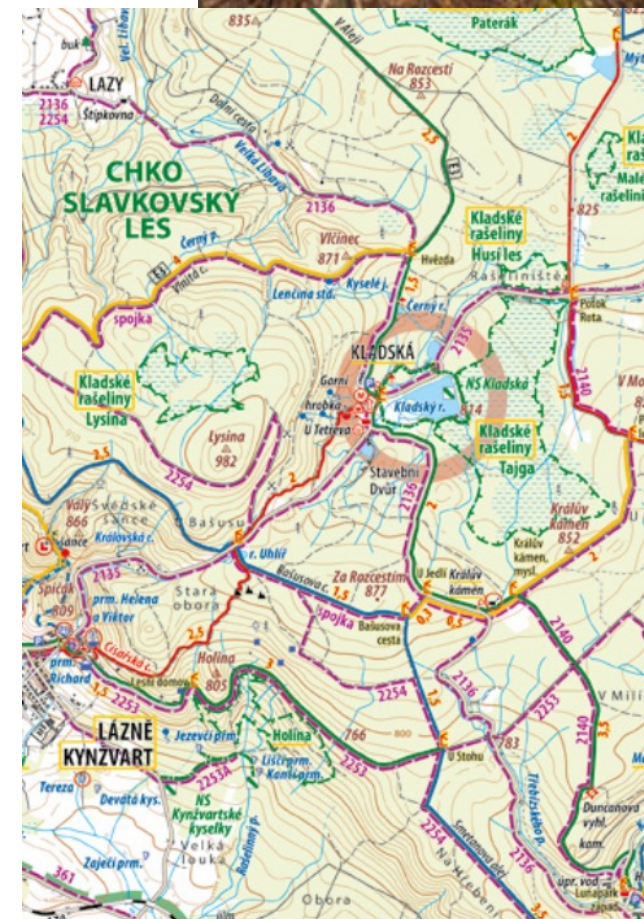

# Kynžvartské kyselky

č. 1 Jezevčí kyselka, č. 2 Lyščí kyselka, č. 3 Kančí kyselka, č. 4 Zaječí kyselka, č. 5 Devátá kyselka. Úvodní informační panel s popisem lokality a jednotlivých pramenů. Co je minerální voda? Mapka s vyznačením území a pramenů zahrnutých do naučné stezky Prameny (Jezevčí pramen, Liščí prameny a Kančí pramen).



# Kladská

č. 1 Naučná stezka Kladská – smysl a význam ochrany Slavkovského lesa, znak CHKO a symbolika rostliny arniky chlumní, geologický vývoj oblasti Slavkovského lesa, dřeviny bývalého zámeckého parku na Kladské, č. 2 Osada Kladská – historie osady Kladská, obyvatelé Kladského rybníka, č. 3 Lesní porosty – minulost a současnost lesních porostů ve Slavkovském lese, č. 4 Fauna Kladských rašelin – vznik vrchovišť a rašelin – slatiniště, přechodová rašeliniště, vrchoviště, č. 5 Květena Kladských rašelin, č. 6 NPR Kladské rašeliny – nejcennější hodnoty území Slavkovského lesa, jednotlivé části NPR, č. 7 Dlouhá stoka – historie středověké těžby cínu ve Slavkovském lese a technická památka plavební kanál Dlouhá stoka, č. 8 Chráněná krajinná oblast Slavkovský les; informační panely v pokračování za silnicí bez čísel. V okrajových částech širšího okolí Kladské, Lesy jako takové plní tři základní funkce, Půda je nedílnou součástí a důležitým faktorem, les je rostlinné a živočišné společenstvo, NS Kladská – úvodní panel u parkoviště (+ informační panel Kladská – Česko-bavorský geopark u parkoviště).



# Smrad'och

č. 1 Návštěvní řád CHKO s mapkou okolí, č. 2 Vznik minerálních pramenů a mofet



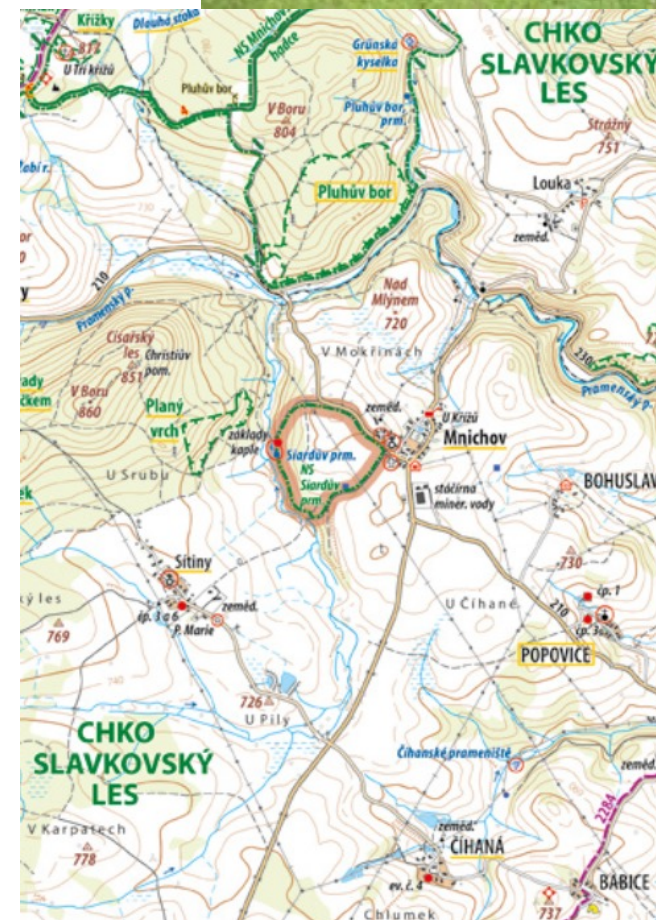
# Mnichovské hadce

č. 1 Upolínová louka, č. 2 Křížky, č. 3 Dlouhá stoka, č. 4 Hadec, č. 5 Brusírný hadce, č. 6 Pluhův bor, č. 7 Grünská kyselka, č. 8 Dominova skalka, č. 9 Novoveská kyselka



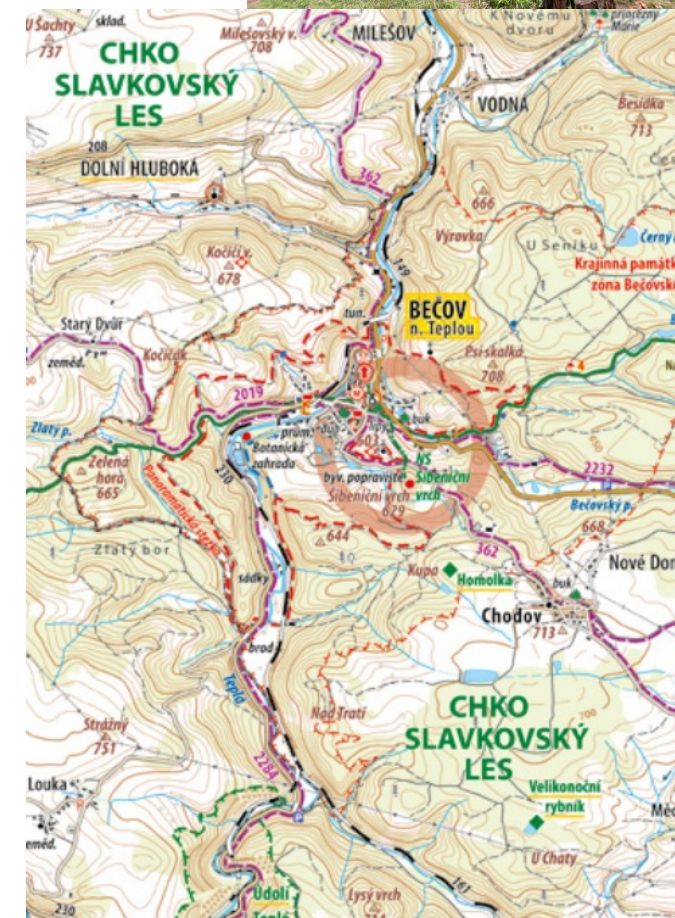
# Siardův pramen

č. 1 Mnichov – barokní radnice s pranýřem, barokní kostel sv. Petra a Pavla s mumii z 18. století, č. 2 Kostelík sv. Jana Křtitele (Siardova kaple), č. 3 Siardův pramen (Svatá studna), č. 4 U mlýna – nedaleko bývalý Schöpplův mlýn, manufaktura na úpravu hadce a hadcové lomy



# Šibeniční vrch

č. 1 O naučné stezce. Hrdelní soud a výkon hrdelních trestů, č. 2 Hrdelní tresty a trest oběšením, č. 3 Průvod k šibenici, č. 4 Kat, jeho povolání a společenské postavení, č. 5 Druhy šibenic, popravy a pohřbívání odsouzených



# Andělské Hora – Kyselka

č. 1 Andělská Hora (pověst o založení hradu, historie hradu, jaterník podléška, netopýr severní, konipas luční), č. 2 Štichlův mlýn (osídlování lokality od r. 1945, podběl lékařský, čolek horský, mlok skvrnitý, mnoho pověr o mloku), č. 3 Šemnická skála (Evropská ekologická síť, datel černý, sasanka hajní, výr velký), č. 4 Skalky skřítků (pověst O odchodu skřítků z tohoto kraje, puštík obecný, orsej jarní, geologický vývoj, struktura lesa), č. 5 Lázně Kyselka (prameny Doupovských hor, plicník lékařský, ledňáček říční, užovka stromová)



# Doubí – Svatošské skály

Svatošské skály (2 panely), u průzkumné štoly (č. 6 Těžba cínu v Poohří), v údolí Cínového potoka (č. 5 Naleziště Karlovarských dvojčat), informační panel Česko-bavorského geologického parku u cesty k Farmě Hory (hora Suk, Naleziště Karlovarských dvojčat), Hydrogeologický vrt (výzkumný vrt k zajištění ochranného pásma lázní Karlovy Vary)



# Olověný Hartenberg

14 informačních panelů  
(č. 6 Pinkový tah, č. 7 Petrova štola, č. 8 Hledání ložiska, č. 12 Krásy podzemí, č. 13 Halda s propadlinou, č. 14 Mineralogie)



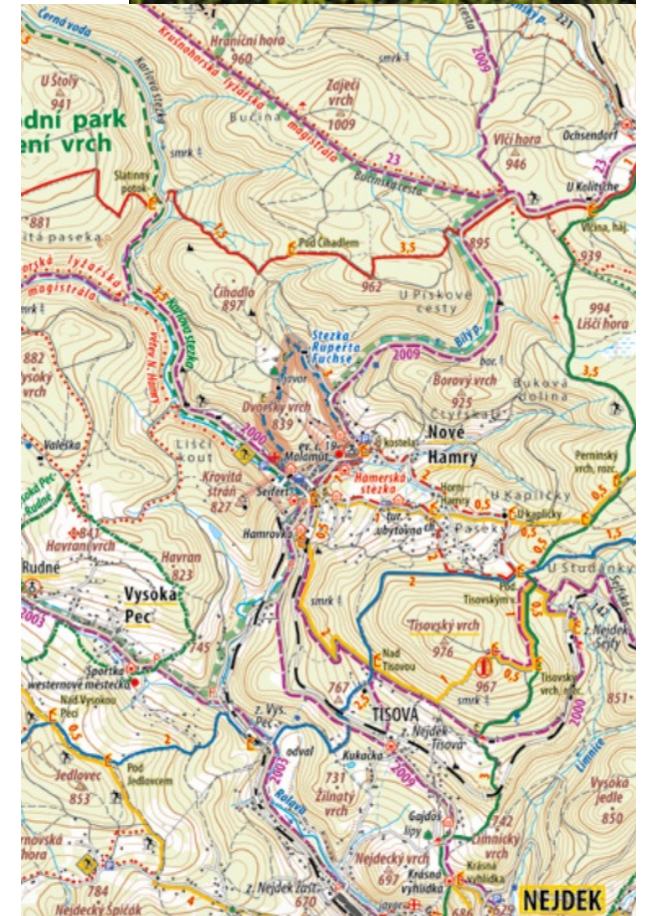
# Vysoká Pec – Rudné

č. 1 Důl Hieronymus – historie dolu (736 m), č. 2 Vysoká pec na dřevěné uhlí, Rudenský potok – vodní náhon pro vysokou pec, č. 3 Obec Vysoká Pec – historie obce (748 m), č. 4 Milíř – výroba dřevěného uhlí, č. 5 Voda podmínka života, č. 6 Kamenné hráze ohraničovaly pozemky i chránily úrodu, č. 7 Doly a důlní cesta (827 m), č. 8 Rudenský vodní příkop – voda pro důlní díla i mlýnská kola, č. 9 Rudné – historie osady (798 m), č. 10 Kóty v okolí – výhled (Havraní vrch 841 m), č. 11 Živočichové a rostliny – vliv středověké kolonizace na území a následný úbytek druhové pestrosti fauny a flory, č. 12 Železnorudná stezka jako středověká „průmyslová tepna“ (obecní úřad 748 m), č. 13 Úvodní informace o NS u želez. zast. ČD Vysoká Pec (parkoviště 748 m, zast. ČD 645 m)



# Ruperta Fuchse

č. 1 Hamerským okolím (sídla v okolí Nových Hamrů spjatá s hornictvím, jelení Chaloupky, Vysoká Pec, Nejdek), č. 2 Kostel sv. Jana Nepomuckého (historie a osudy nejvýznamnější památky obce), č. 3 Modřín u křížku (způsoby obživy obyvatel Krušnohoří po zániku hornictví, krajkářství, domácí výroba lžic a perleťových knoflíků), č. 4 Hofberg u mezníku (doly na cínové rudy v okolí Nových Hamrů, kamenné mezníky pro dělení pozemků), č. 5 Soví huť (vynález kobaltového skla v zaniklé Soví huti), č. 6 Památník ztracených domovů (ztracené domovy obyvatel Krušných hor napříč staletími), č. 7 Lesní galerie Ruperta Fuchse (nejslavnější novohamerský rodák), č. 8 Nejdecký semmering (historie a zajímavosti o železniční trati Karlovy Vary – Johangeorgenstadt)



# Hřebecná

č. 0 Popis NS a kilometráž jednotlivých úseků, č. 1 Koupaliště (rozvoj turistiky v okolí Abertam ve 30. letech 20. stol., vznik a další osudy koupaliště „Vodní a vzdušné lázně“ na Hřebenné), č. 2 Skokanský můstek (historie zimních sportů v okolí Abertam a Hřebenné od zač. 20. stol. po současnost), č. 3 Hřebenná (historie obce), č. 4 Škola (historie výuky a školství v Hřebecné a Abertamech), č. 5 Důl Mauritius (nejslavnější cínový důl Krušných hor), č. 6 Štoly na Hřebecné (systém odvodňovacích a těžebních štol cínového ložiska Hřebecná), č. 7 Schnepnova pinka (jedna z největších propadlin důlního ložiska Hřebecná), č. 8 Lom Hřebecná (výrazný horský hřeben je tvořen horninami vulkanického původu se sloupcovou odlučností vulkanitů, chráněná rostlinná a živočišná společenstva)



# Potůčky

č. 1 Potůčky, železniční stanice (o NS, historie železniční trati a dopravy v Potůčkách), č. 2 Sluneční stráň (0,4 km, staletí sousedé Potůčky a Johanngeorgenstadt), č. 3 Rudná (1,2 km, historický rudný revír Potůčky), Odbočka: historický hraniční kámen z r. 1672 (300 m a zpět – tablo o hraničních kamenech na česko-saské hranici), č. 4 Rudenská hrana (1,5 km, fylitové skalky na Rudenské hraně, flora a fauna v nehostinném prostředí skalek), Odbočka: okraj Rudenské hrany 100 m a zpět tablo Kamenná cesta (historická cesta k nalezištím cínových a stříbrných rud), č. 5 Pila – papírna (4,1 km, využití vodní síly v původní brusírně dřeva z 90. let 19. stol. a pozdější výroba lepenky, technické údaje k jezu a vodnímu náhonu), č. 6 Pila (4,5 km, zaniklá osada Pila, těžba rud, řemesla, krušnohorské nářečí a písničky), č. 7 Pod pískovcem (5,5 km, 300 milionů let krušnohorských graisenitových žul a jejich využívání), tablo Podleská štola (v údolí Černé – historie dědičné odvodňovací štoly důlních děl založených v okolí osady Pískovec), č. 8 Údolí černé (5,9 km, popisná část řeky a údolí, využití vodní síly, rostliny a živočichové v údolí řeky) č. 9 Luhy (6,5 km, o zaniklé hornické osadě Luhy, těžba hematitu a kobaltových rud, mlýn na barvu a výroba kobaltové modři), č. 10 Luhy rozcestí (7,5 km, přechod od hornictví k cestovnímu ruchu na přelomu 19. a 20. století, budování turistických tras, rozhledna na Blatenském vrchu, zimní sporty a sáňkařské dráhy v Horní Blatné, technická památka Blatenský příkop), č. 11 Kozí potok (8,6 km, nejbohatší rýžoviště cínových rud v okolí Potůčků a H. Blatné), č. 12 Železná cesta (10 km, lesy v Krušných horách, těžba dřeva, opakované devastace a obnovy lesů), č. 13 Stráň (10,7 km, původní hornická osada Stráň – těžba cínových, stříbrných a železných rud, zbytky lidové architektury), tablo Hamerská cesta (historická cesta pro dopravu vytěžených rud, přímá cesta z osady Stráň k železniční stanici Potůčky a staré poštovní silnici), č. 14 Stráň – horské louky (11,7 km, vznik a hospodaření na horských loukách, typické rostliny horských luk), č. 15 stanici Potůčky – u kostela (12,5 km, kostel Navštívení Panny Marie, od železářské huti k městu Potůčky, historie obce spjatá s hornictvím, současné možnosti sportu a rekreace).



# 17 Abertamských zastavení

č. 1 Náměstí Abertamy (u centrálního parkoviště), č. 2 Plešivec (u centrálního parkoviště), č. 3 Hřbitov, č. 4 Rybníčná (část města směrem k Perninku), č. 5 Hornictví, č. 6 Skalka, č. 7 Křížek, č. 8 Vila Chiba, č. 9 Hřebečná (konec obce směrem ke Hřebečné), č. 10 Dolní mlýn (jáchymovská silnice před odbočkou na Plešivec, společná zastávka všech tří abertamských NS), č. 11 Dům čp. 33 – bývalá radnice (ulice za kostelem), č. 12 Kostel, č. 13 Farní zahrada (v sousedství budovy Městského úřadu), č. 14 Dům čp. 14 (hrázděný dům naproti přes ulici Vítězná), č. 15 Rynek (v ulici Vítězná pod zastávkou č. 14), č. 16 Alexander Wüst a jeho fotografická tvorba, č. 17 Abertamské školy




# Horní Blatná – Vlčí jámy

č. 1 Víta vás v Horní Blatné (centrum středověkého dobývání cínových rud, historie a počátky vzniku města), č. 2 Cínová ložiska (geologické poměry širšího okolí, rýžoviště a sejpy pod Blatenským vrchem), č. 3 Blatenský vodní příkop (doprava vody pro důlní účely), č. 4 Lesy (hospodaření v blatenských lesích v historických souvislostech), č. 5 Ledová jáma (propadlina dolu hlubinné těžba cínové rudy), č. 6 Vlčí jáma (propadlina hlubinného dolu Wolfgang), č. 7 Dům č.p. 127 (muzeum těžby cínových rud)



# Blatenský příkop

č. 1 Rotunda, č. 2 Sejpy, č. 3 Blatenský příkop, č. 4 Propustek, č. 5 Křižovatka cest, č. 6 Kleč, č. 7 Akvadukt, č. 8 Myslivny, č. 9 Palisáda, č. 10 Jáchymovská silnice, č. 11 Odlehlý objekt, č. 12 Křižovatka se silnicí, č. 13 Ryžovna, č. 14 Křižovatka se silnicí, č. 15 Odlehlý objekt, č. 16 Suk, č. 17 Odlehlý objekt, č. 18 Skalka, č. 19 Křižovatka Bludná, č. 20 Propustky, č. 21 Křižovatka, č. 22 Sjezdovka, č. 23 Ukončení



# Božídarské rašeliniště

č. 1 Boží Dar, č. 2 Krušnohorské louky, č. 3 Přírodní poměry (geologie krajiny), č. 4 Rýžoviště, č. 5 Bříza zakrslá, č. 6 Těžba rašeliny, č. 7 Zvířena rezervace, č. 8 Vegetace rezervace, č. 9 Profil rašeliny, č. 10 Kleč, č. 11 Smrčiny (lesy v rezervaci), č. 12 Blatenský příkop



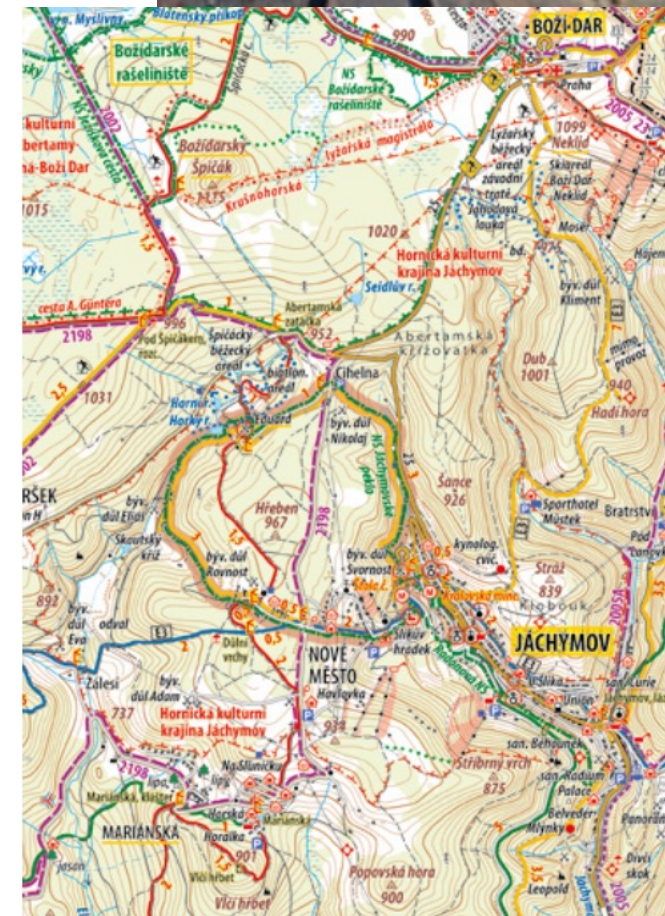
# Ježíškova cesta

č. 1 Královna Větruše s houpačkou Kládovkou a pružinovou houpačkou Koník, č. 2 Netopýrek pírek s pružinovou houpačkou Koník a houpačkou Kačenka, č. 3 Hvězdulka s přelázačkou hrbek a závěsnou houpačkou Trojnožka, č. 4 Ťápula s Šikulkovou kladinou a s přeskakovacími tyčemi, č. 5 Fukačo s lanovkou poletucha, č. 6 Sníčci, č. 7 Nimbusek a Kumulusík, č. 8 Skákoš se skluzavkou Sešupka, č. 9 Netopýrek Pírek s prolézačkou Paraván, č. 10 Mrakor, č. 11 Pořádníček s prolézačkou Mučírna, č. 12 Poštístko, č. 13 Ježíšek



# Jáchymovské peklo

č. 1 Úvodní text k NS před kostelem sv. Jáchyma, č. 2 Důl Svornost, č. 3 Hornický skanzen spolku Barbora, č. 4 Tábor Svornost, č. 5 Městský rybník, č. 6 Tábor Nikolaj, č. 7 Důl Eduard, č. 8 Ekologická zastávka – lesy, č. 9 Ekologická zastávka – Horký rybník, č. 10 Tábory Eliáš (odbočka ke Skautskému kříži 200 m), č. 11 Tábor Rovnost, č. 12 Šlikův Hrad



# Vladař

č. 1 Významný krajinný prvek Louky pod Vladařem (přirozené louky s výskytem orchidejí), č. 2 Pozemkový spolek Vladař, č. 3 Naučná stezka Vladař (úvodní text k NS a seznam zastávek), č. 4 Přírodní rezervace Vladař (vyhlášena 23. 4. 1996), č. 5 Natura 2000 – lokalita Vladař, č. 6 Tajemství minulosti Vladaře (akropole s mohutným opevněním na Vladaři před třemi tisíci lety, č. 7 Archeologické objevy na Vladaři (močál v cisterně – ráj archeobotaniků, objev pravěkých dřevěných konstrukcí v předhradí), č. 8 Husitství (společenská krize na přelomu 14. a 15. století a přehled hlavních událostí husitských bouří od r. 1415, bitva na Vladaři, husitské Žlutice, Čtyři pražské artikuly), č. 9 Zajímavá místa v okolí (Chyšě, Protivec, Chlum, Močidlec, Knínice, Nevděk, Verušice, Bochov, Žlutice, Žlutice – přehrada, Štědrá, Zbraslav, Skoky, Údrč, Kozlov, Toužim)



# Svatý Blažej

č. 1 Úvodní panel (význam okolí NS a důvody zařazení mezi lokality Natura 2000, mapka NS, o zřizovateli NS), č. 2 Blažejský rybník (popisná část, kulturní krajina, naturové biotopy v okolí Blažejského rybníka), č. 3 Barokní kostel sv. Blažeje (historie kostela, osudy zaniklé středověké vsi Janovec, památný strom Blažejská lípa), č. 4 Ptactvo na rybníce (ptačí fauna mokřadů a pobřežních porostů je velmi pestrá zastoupená významnými, vzácnými a ohroženými druhy), č. 5 Rybníkářství a mlýny v okolí (tradice rybníkářství na Tepelsku, zaniklé mlýny na Úterském potoce a v jeho povodí), č. 6 Krajina kolem nás (spojení naší generace s generacemi předků a historickými ději), č. 7 Okolní vesnice a vrchy (historie osídlování kotliny Svatoblažejského rybníka, vesnice v okolí, Třebouňský vrch, Branišovský vrch), č. 8 Louky kolem rybníka (krátkostébelné smilkové louky, střídavě vlhké bezkolencové louky, nevápnitá mechová slatiniště)

