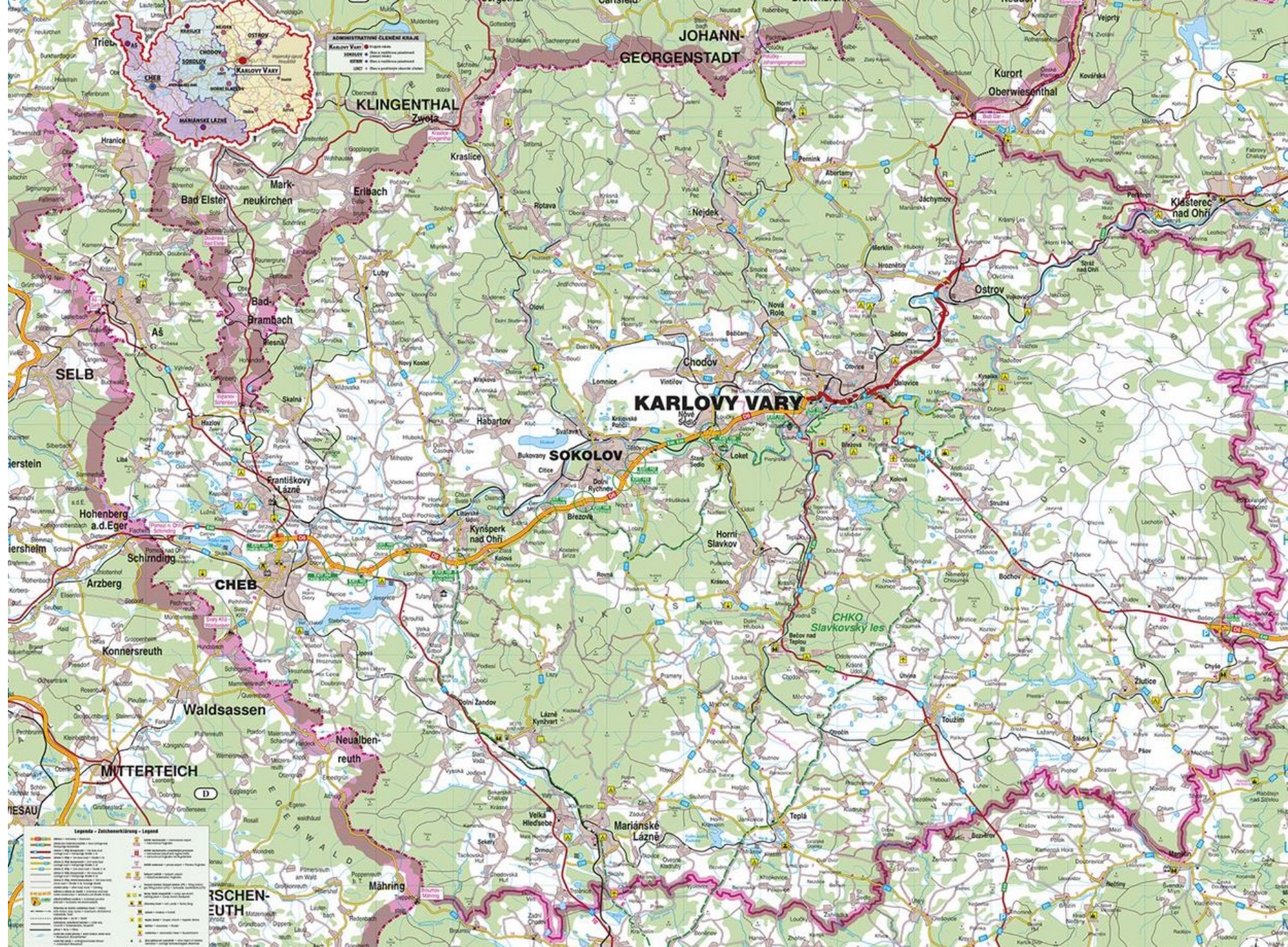




Přírodní památky Karlovarského kraje



- Zvláště chráněná území jsou nejcennější části přírody, které stát vyhláší za účelem zachování jedinečných ekosystémů, biotopů a přírodních jevů. Patří sem velkoplošné formy ochrany, jako jsou národní parky a chráněné krajinné oblasti, a maloplošné formy ochrany, mezi něž řadíme národní přírodní rezervace, přírodní rezervace, národní přírodní památky a přírodní památky. Tyto kategorie se liší rozsahem, stupněm ochrany a významem, avšak všechny slouží k tomu, aby byla uchována biologická rozmanitost, vzácné druhy rostlin a živočichů i geologické či geomorfologické útvary. Ochrana se vztahuje nejen na samotné přírodní prvky, ale také na celkové prostředí a krajinný ráz.
- Karlovarský kraj patří mezi regiony s mimořádně bohatou sítí zvláště chráněných území. Na jeho území se nacházejí dvě chráněné krajinné oblasti, a to Slavkovský les vyhlášený už v roce 1974 pro své rašeliniště, minerální prameny a bukové lesy, a Krušné hory, které byly jako CHKO vyhlášeny v roce 2021 a chrání rašeliniště, horské louky a rozsáhlé lesní porosty. Významné jsou také národní přírodní rezervace Kladské rašeliny, Soos a Rolavská vrchoviště, které patří k nejcennějším mokřadním a rašelinným komplexům v celé republice. Mezi národní přírodní památky se řadí Komorní hůrka, nejmladší česká sopka, Svatošské skály v údolí Ohře. Doplnují je desítky přírodních rezervací, mezi nimi například Smradoch s výrony plynů, a rovněž přírodní památky jako Přebuzské vřesoviště či Vysoký kámen u Kynšperka nad Ohří. Karlovarský kraj je tak územím, kde se na relativně malé ploše koncentruje mimořádně vysoký počet chráněných lokalit a kde je přírodní bohatství úzce propojeno s historií lázeňství a hornictví.



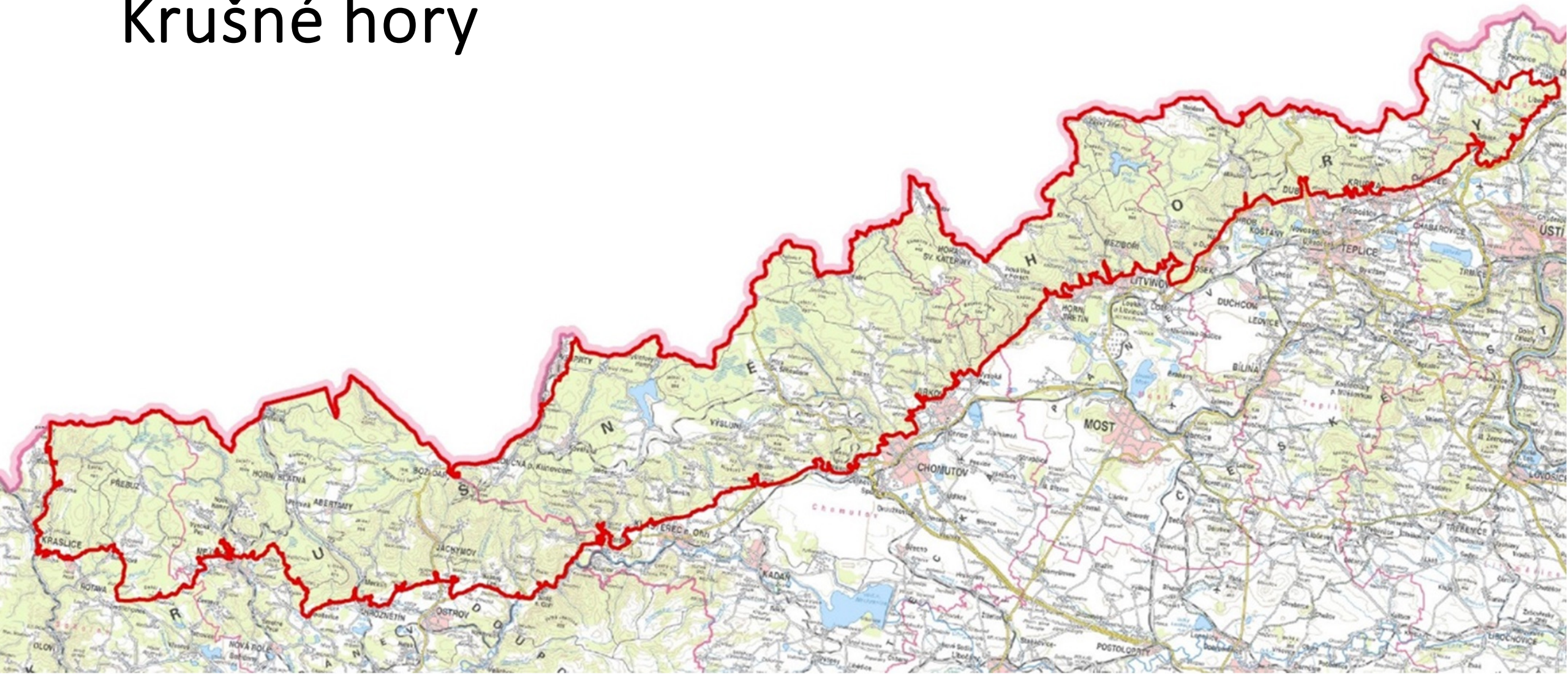
Chráněná území



Chráněné krajinné oblasti (2)

Krušné hory (2026)
Slavkovský les

Krušné hory



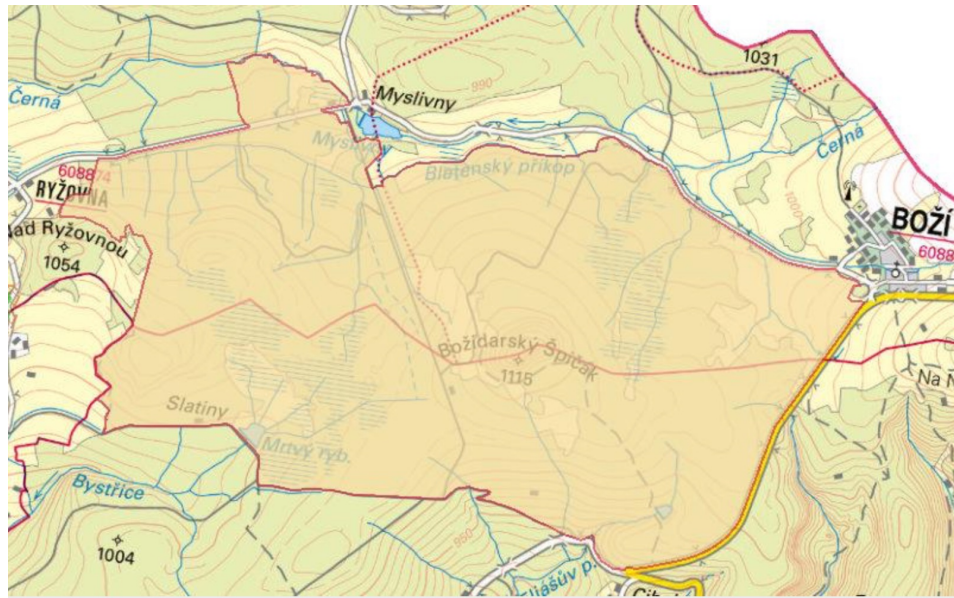
Slavkovský les



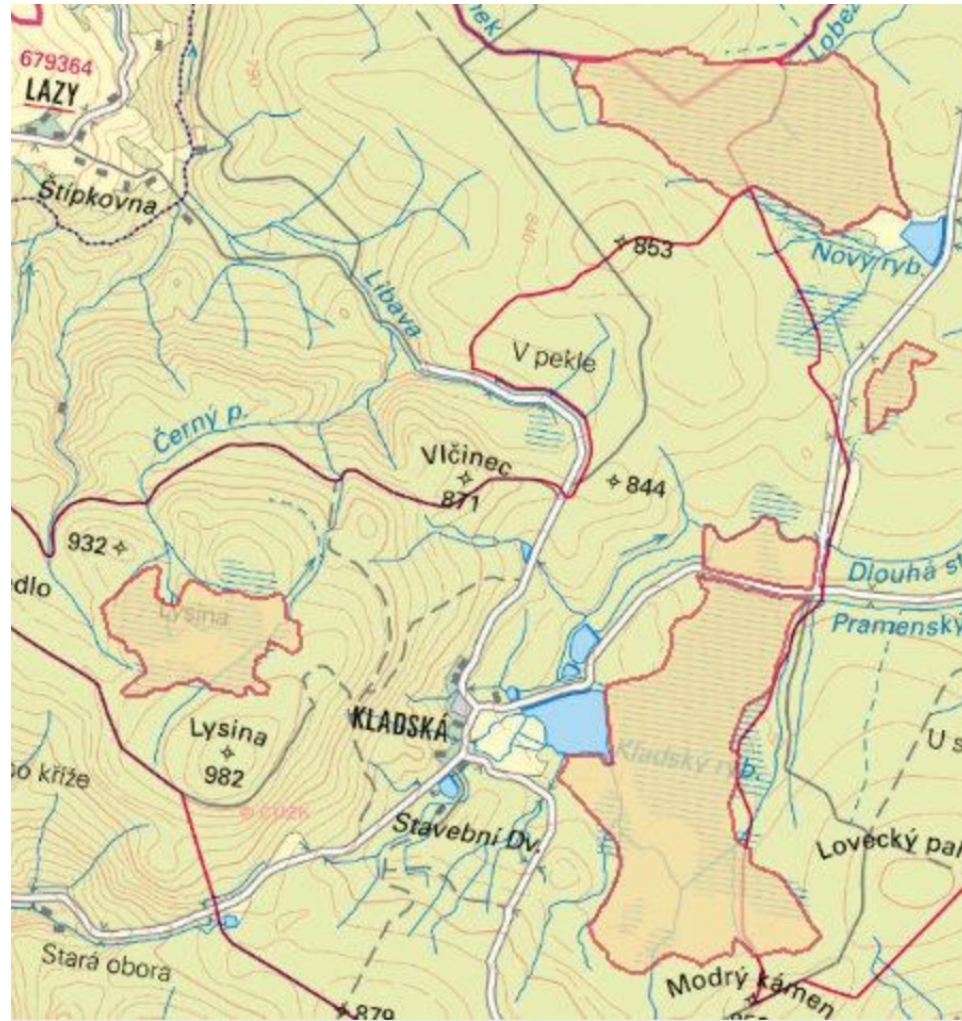
Národní přírodní rezervace (6)

Božídarské rašeliště
Kladské rašeliny
Nebesa
Pluhův bor
Rolavská vrchoviště
Soos

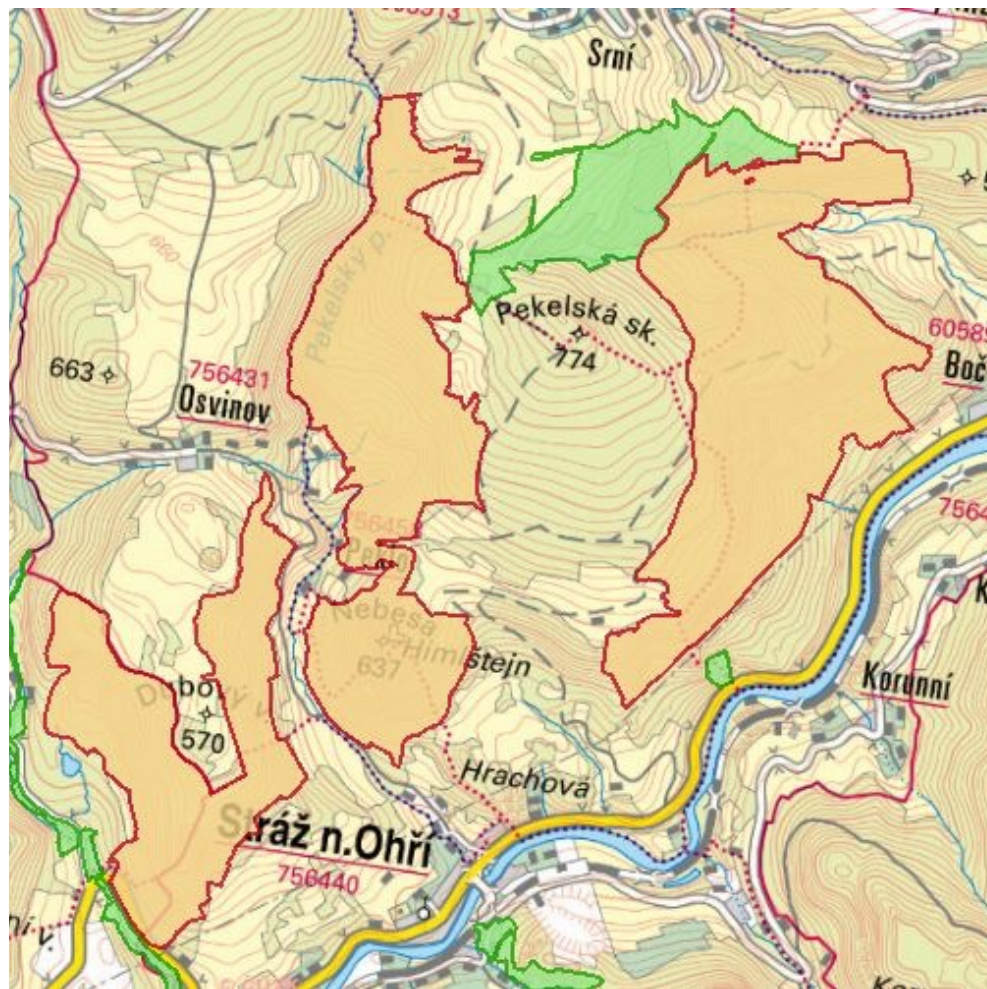
Božídarské rašeliniště



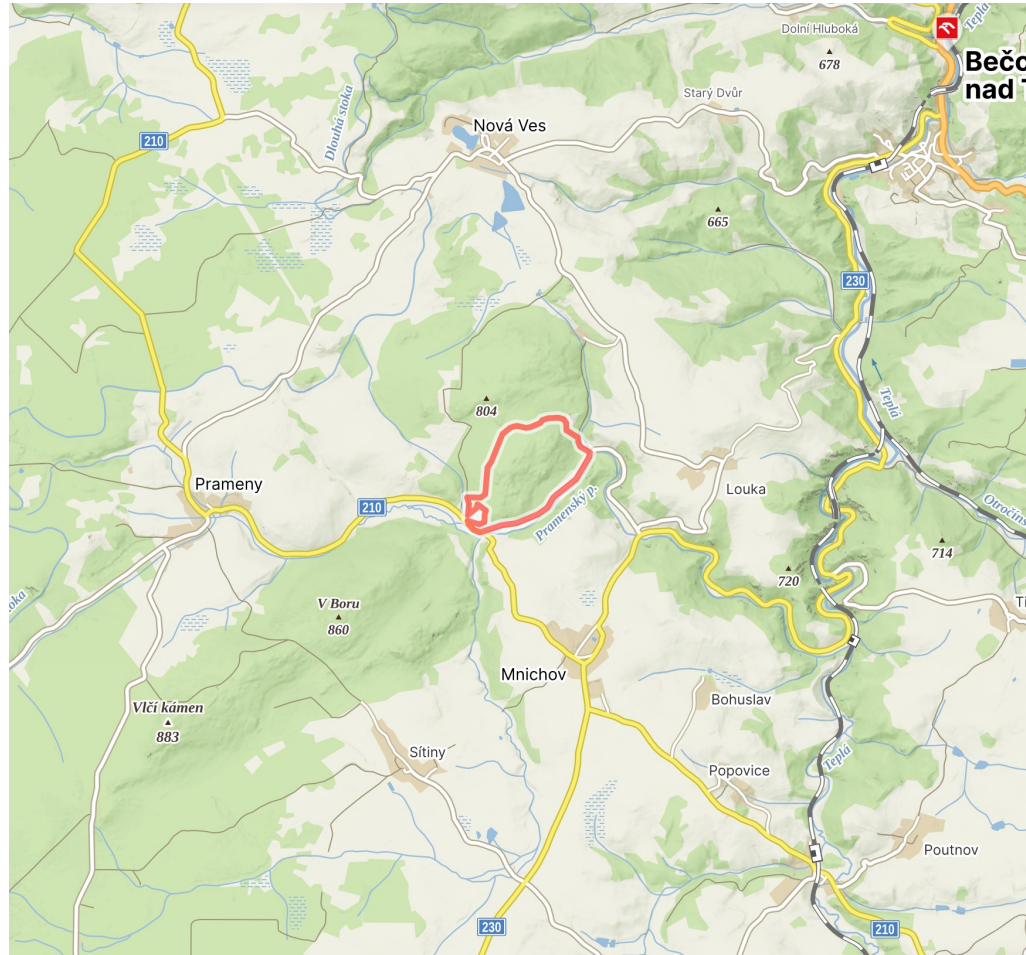
Kladské rašeliny



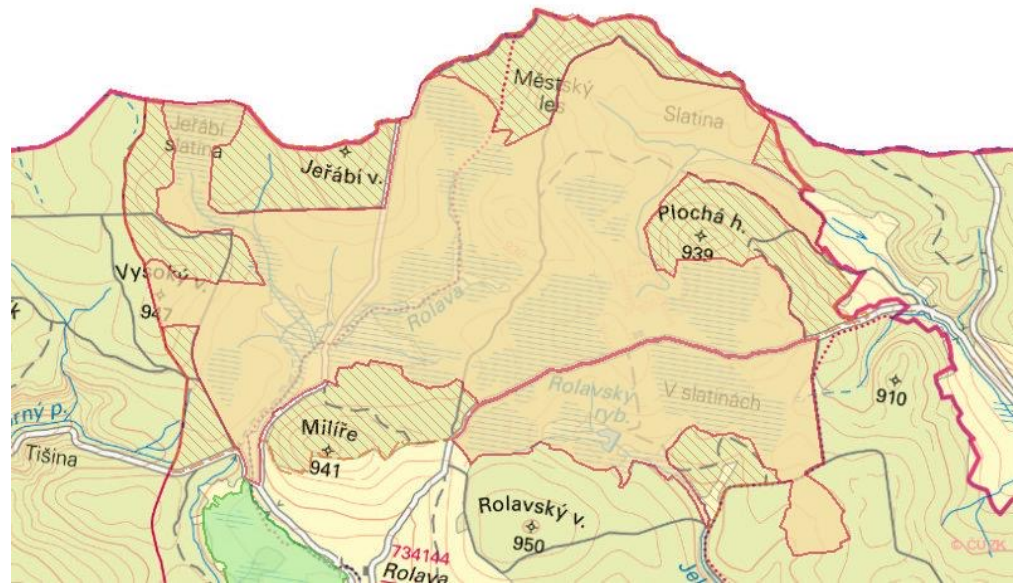
Nebesa



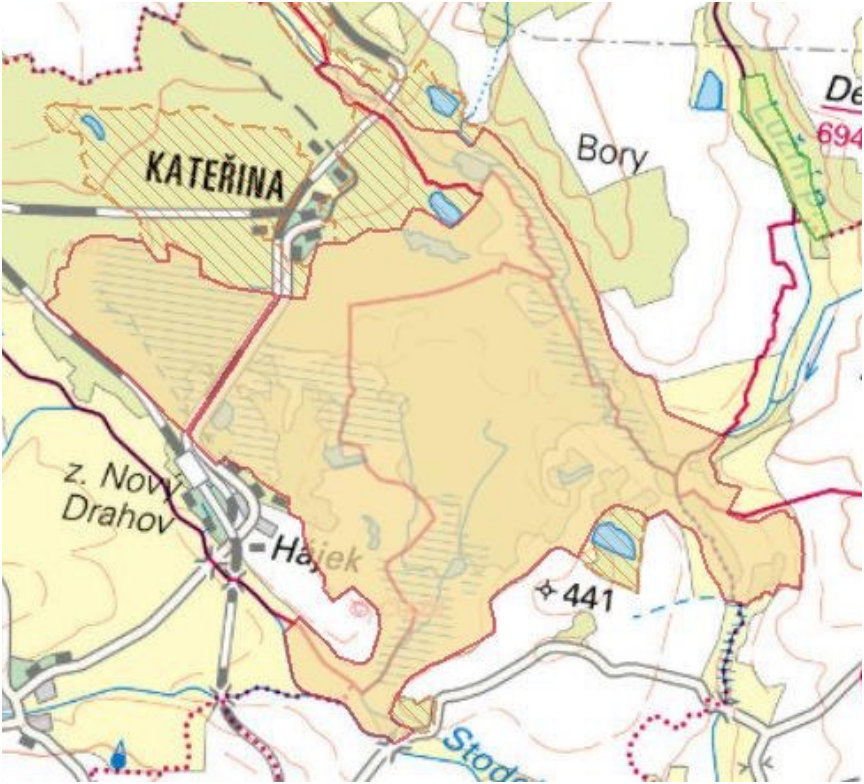
Pluhův bor



Rolavská vrchoviště



Soos



Přírodní rezervace (30)

| | |
|--------------------|----------------------|
| Amerika | Pomezní rybník |
| Chlum | Prameniště Teplé |
| Děvín | Rašeliště u myslivny |
| Hamrnický mokřad | Rathsam |
| Holina | Rýžovna |
| Karlův hvozd | Smrad'och |
| Kosatcová louka | Stráň u Dubiny |
| Lipovka | Studna u Lužné |
| Malé jeřábí jezero | U sedmi rybníků |
| Mechové údolí | Údolí Teplé |
| Mokřady pod Vlčkem | V rašelinách |
| Oceán | Vladař |
| Ostrovské rybníky | Vlček |
| Planý vrch | Ztracený rybník |
| Podhorní vrch | Žižkův vrch |

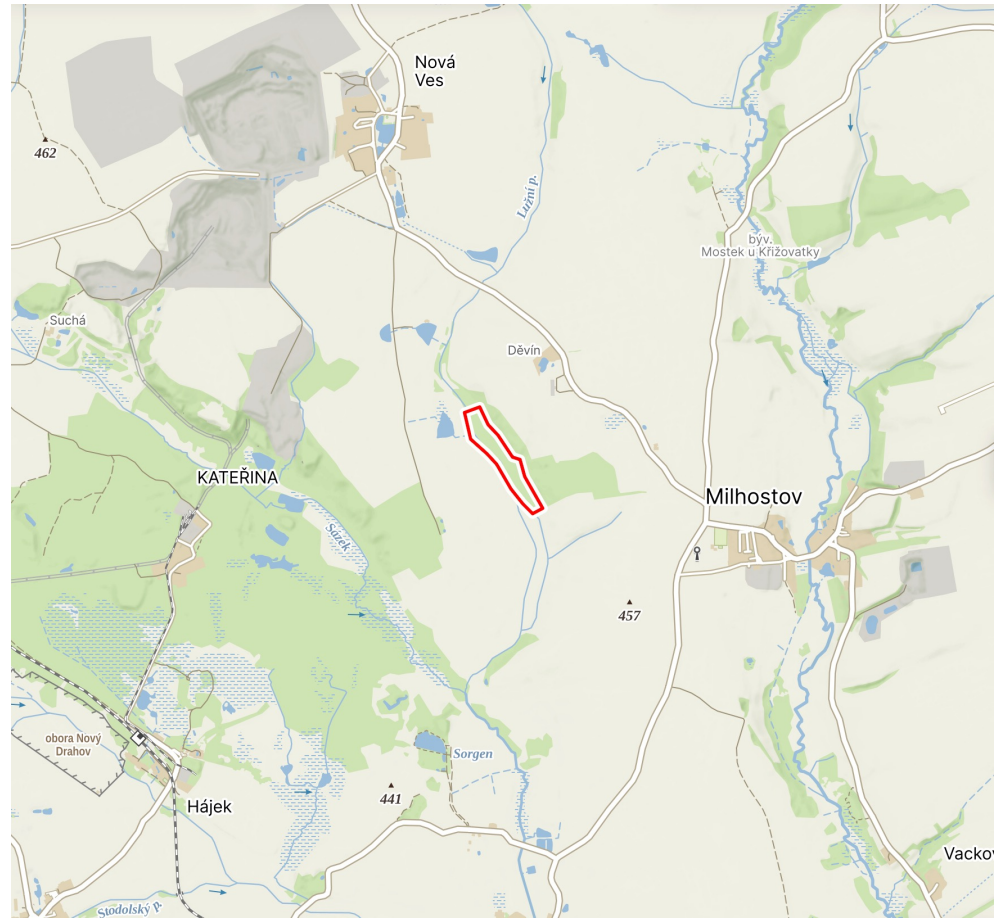
Amerika



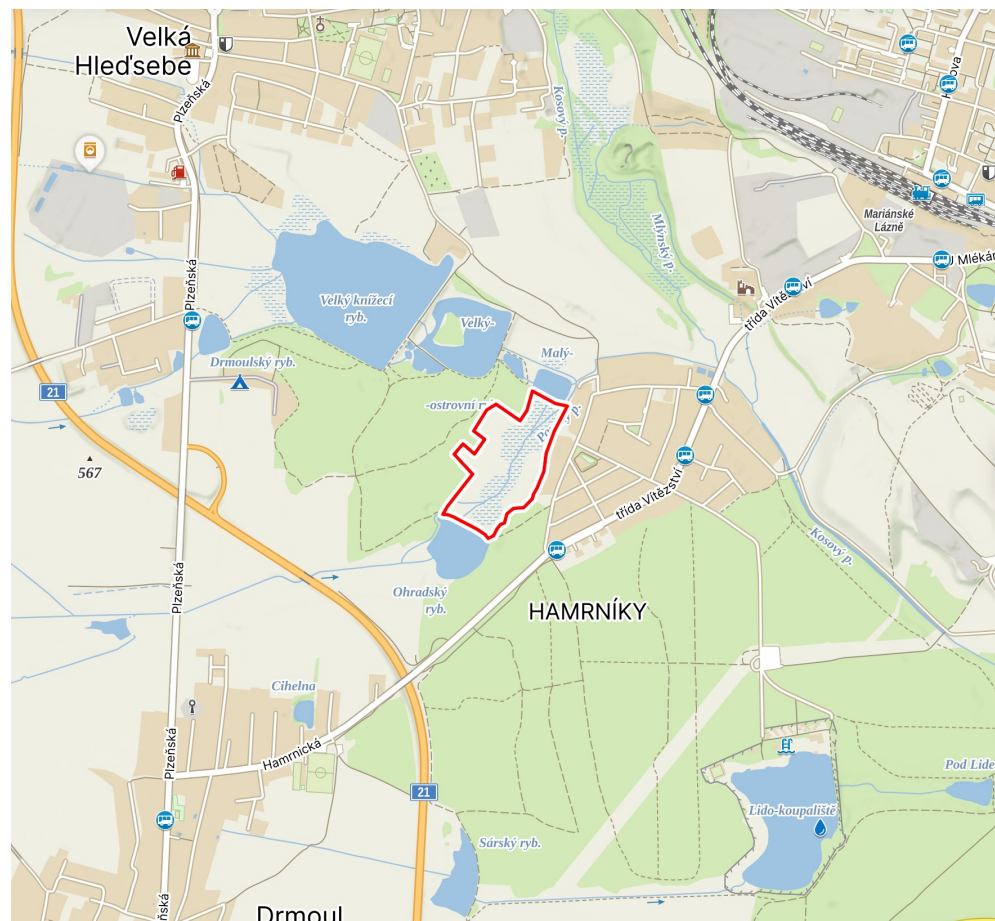
Chlum



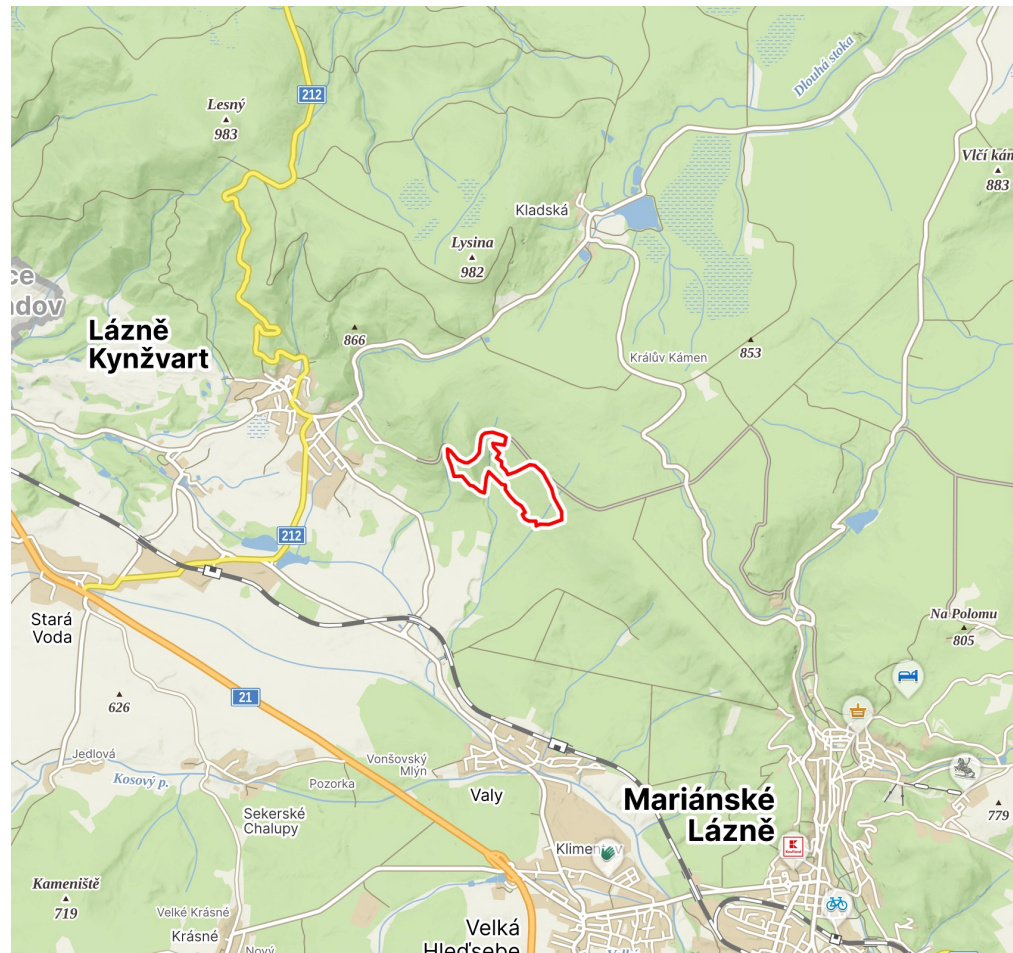
Děvín



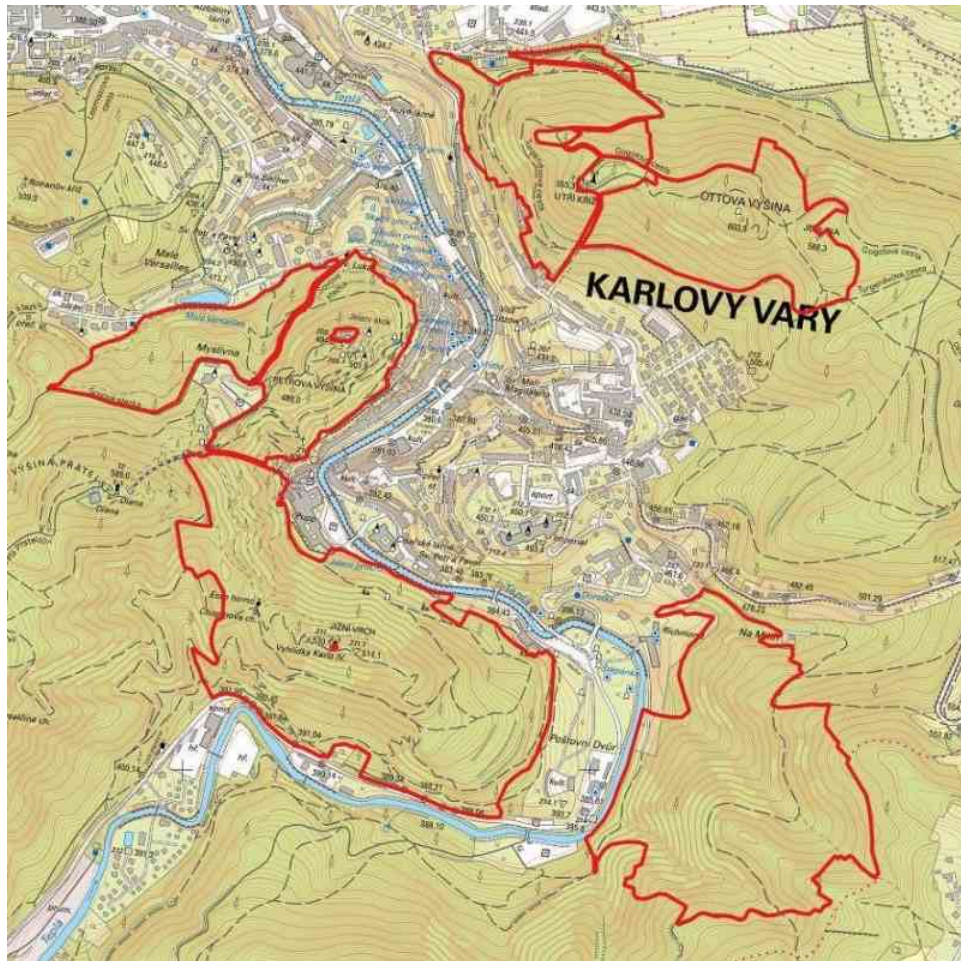
Hamrnický mokřad



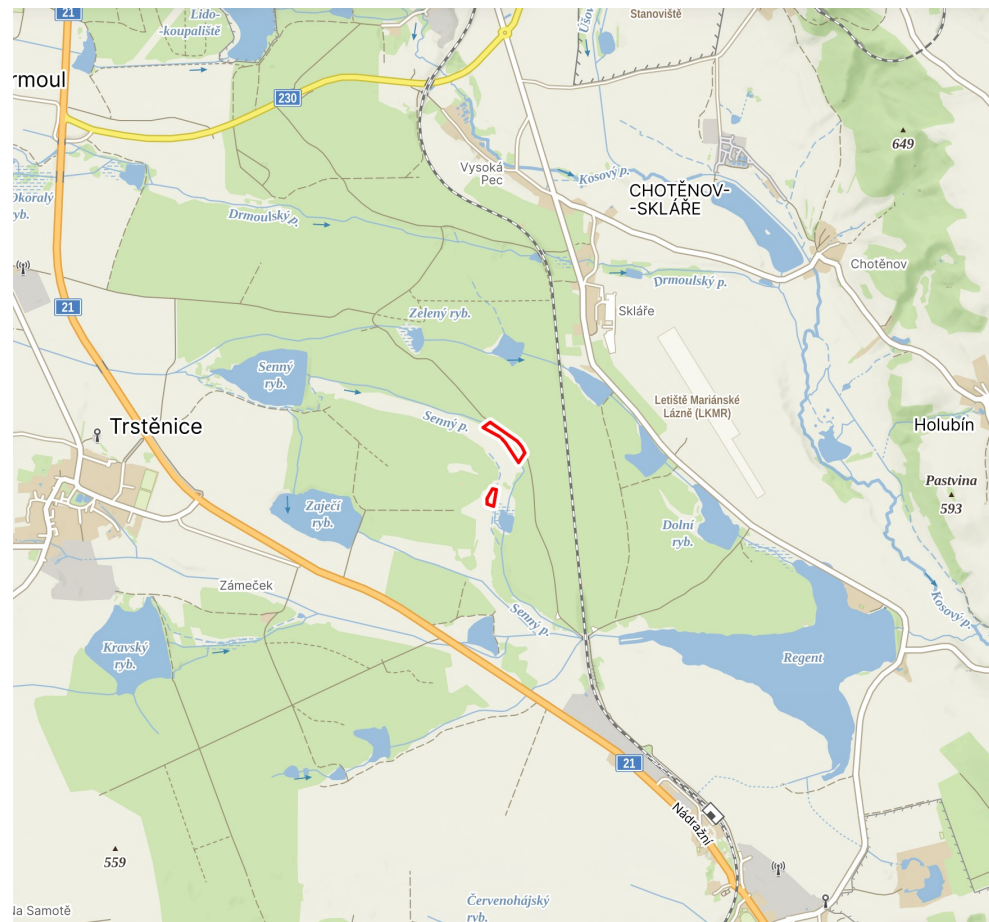
Holina



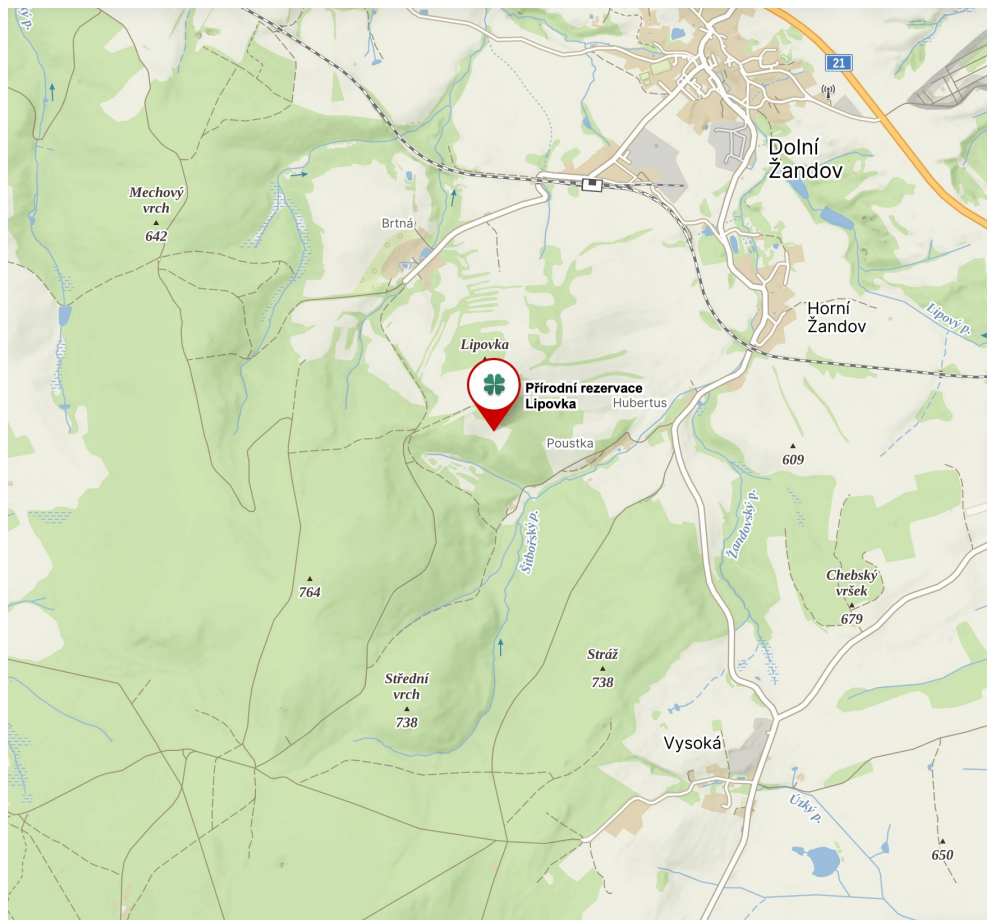
Karlův hvozd



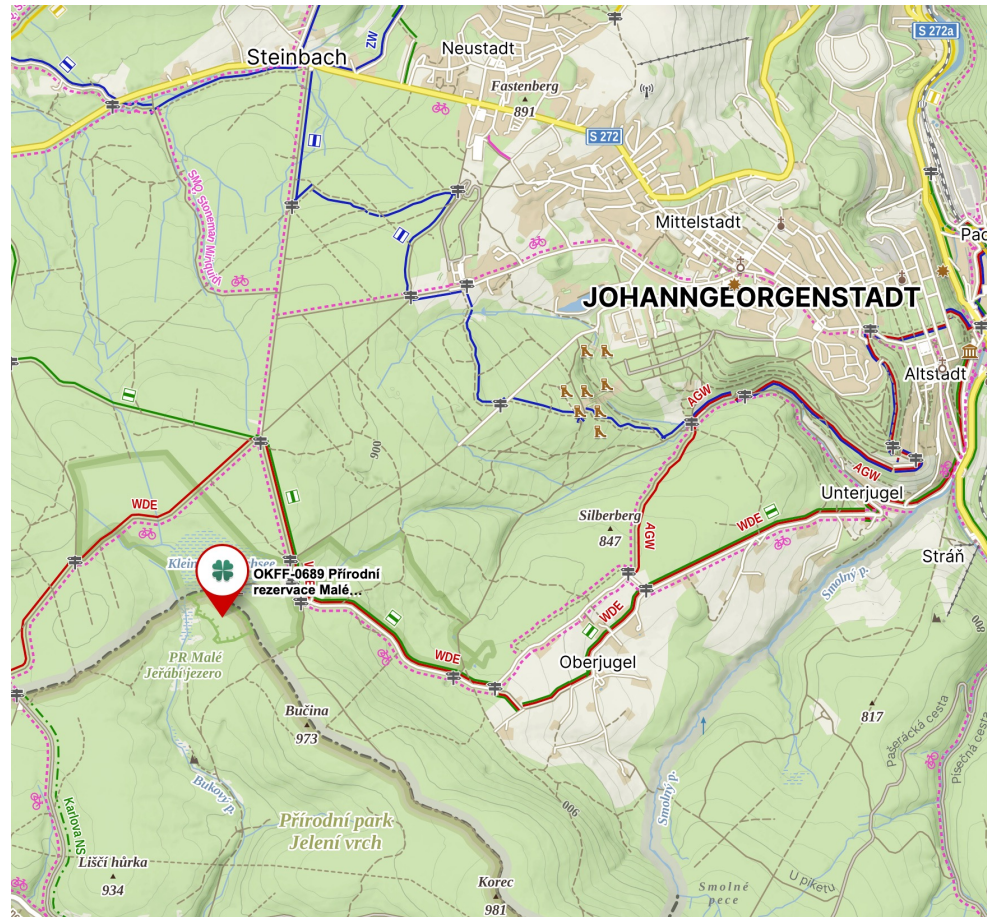
Kosatcová louka



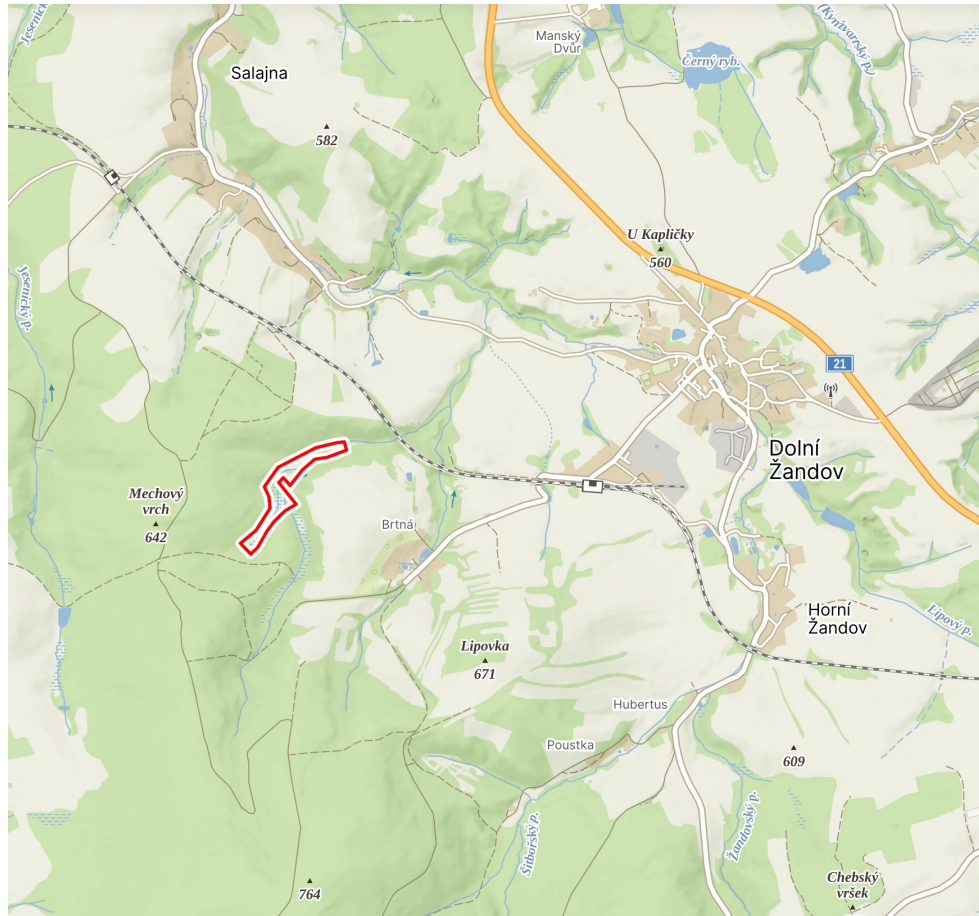
Lipovka



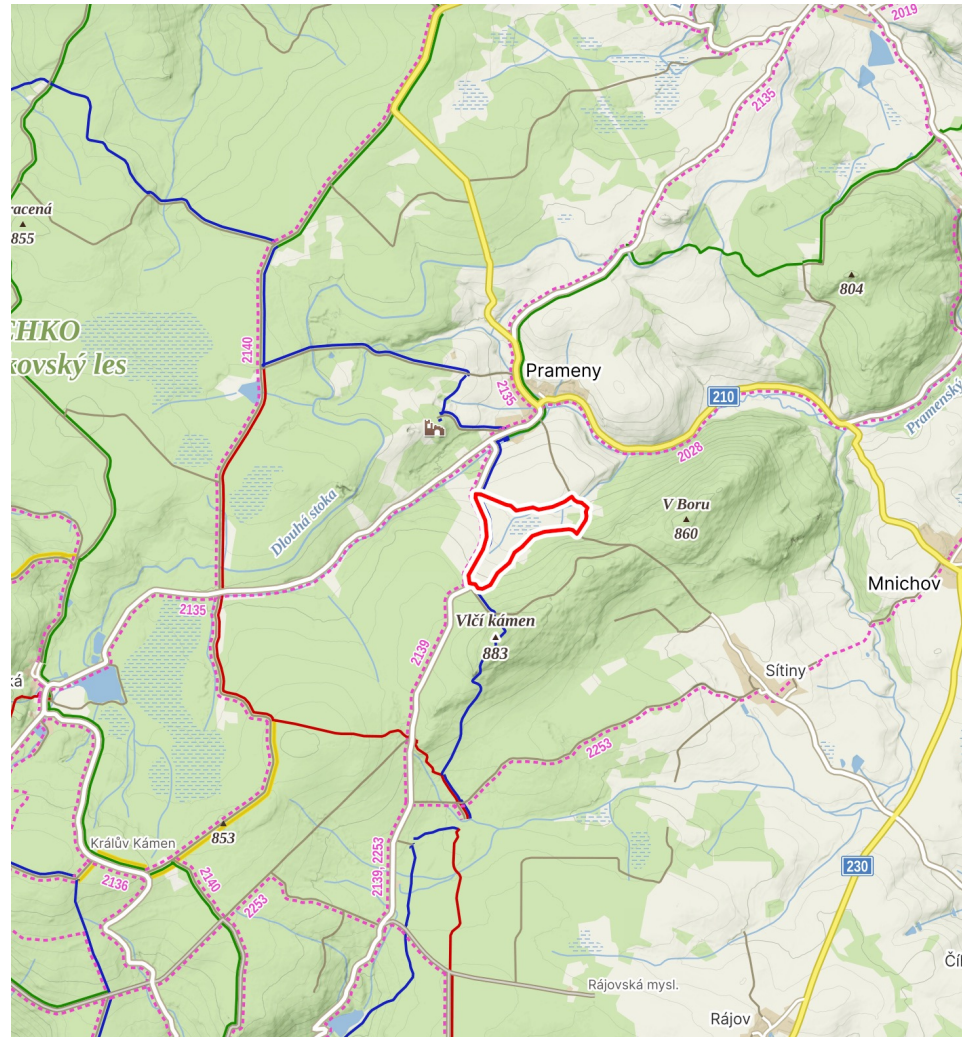
Malé jeřábí jezero



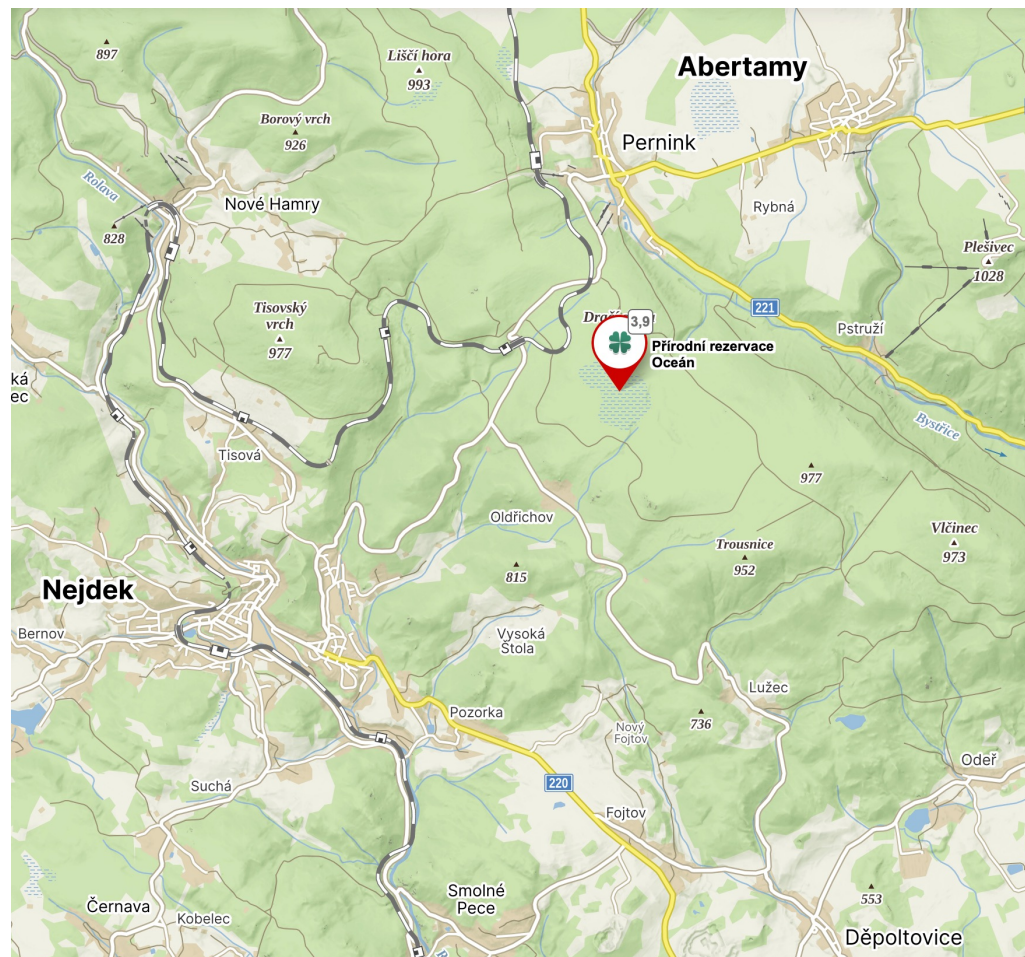
Mechové údolí



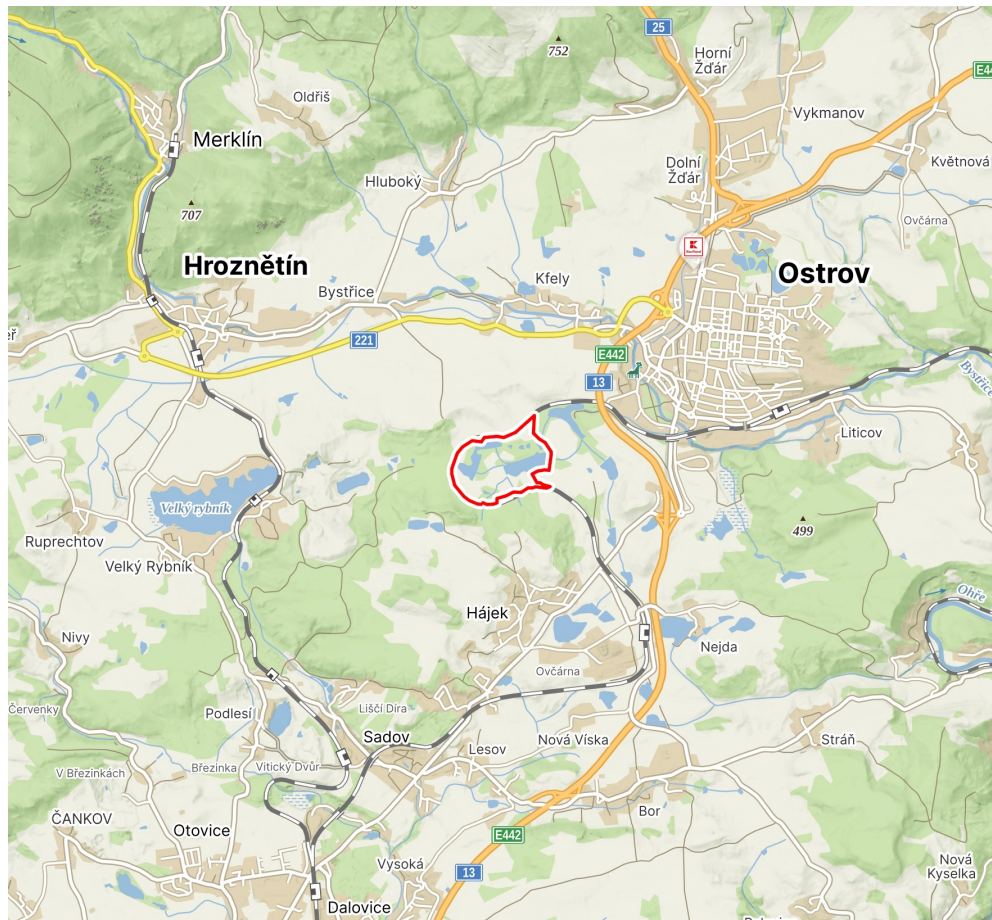
Mokřady pod Vlčkem



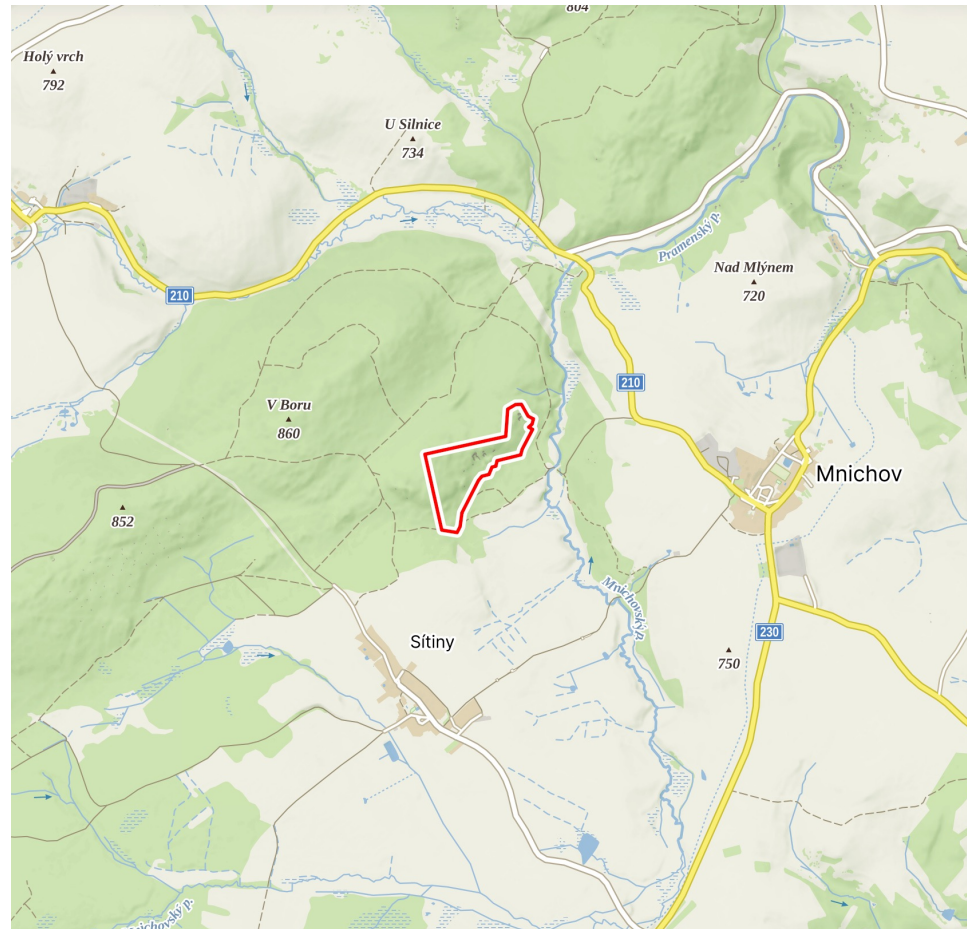
Oceán



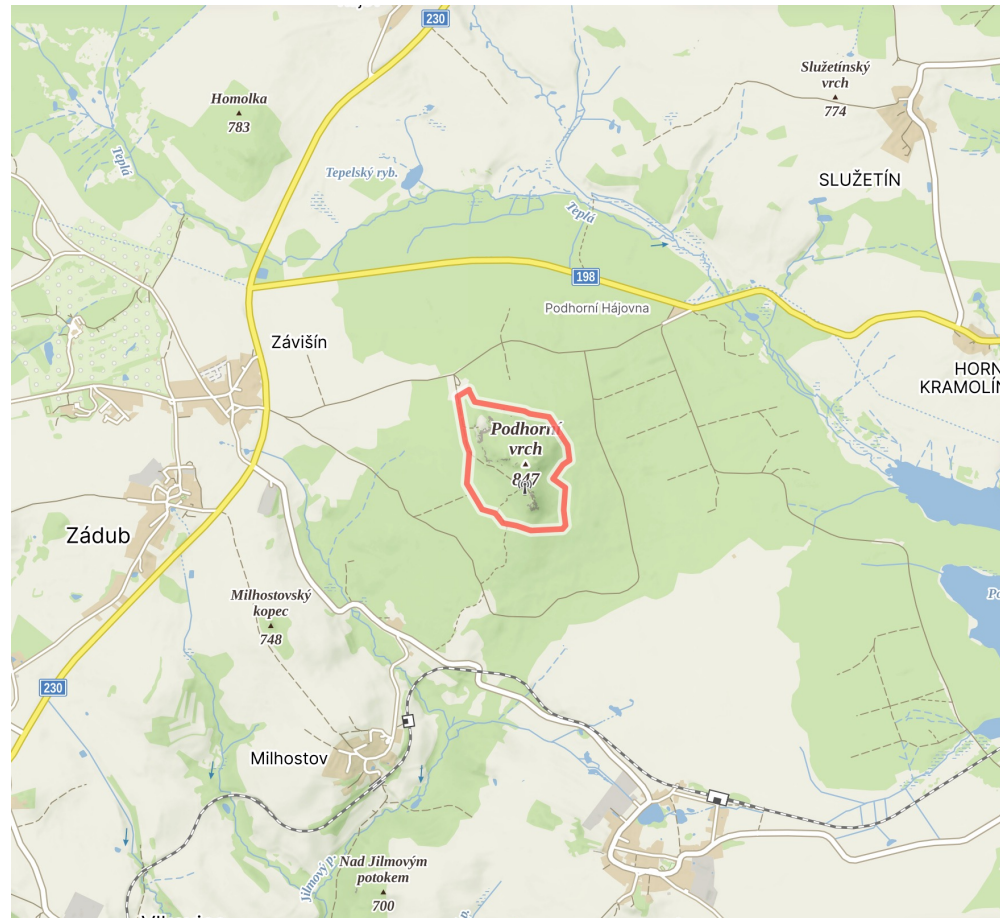
Ostrovské rybníky



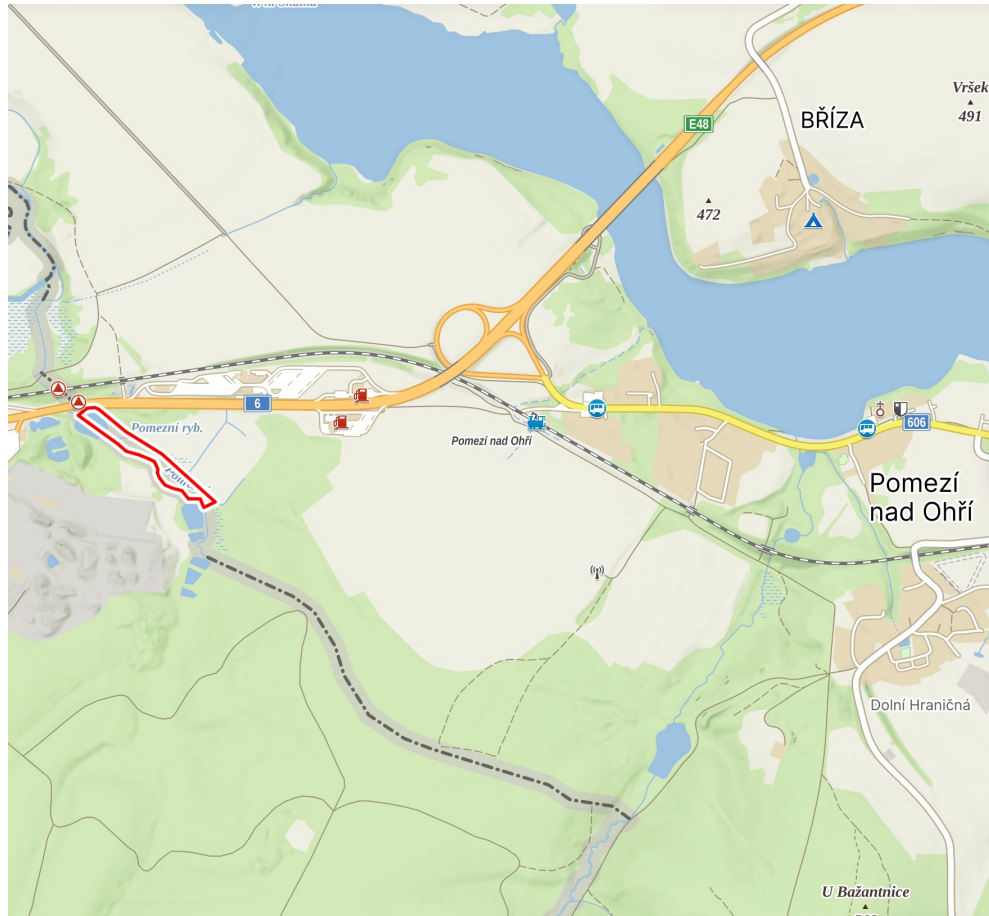
Planý vrch



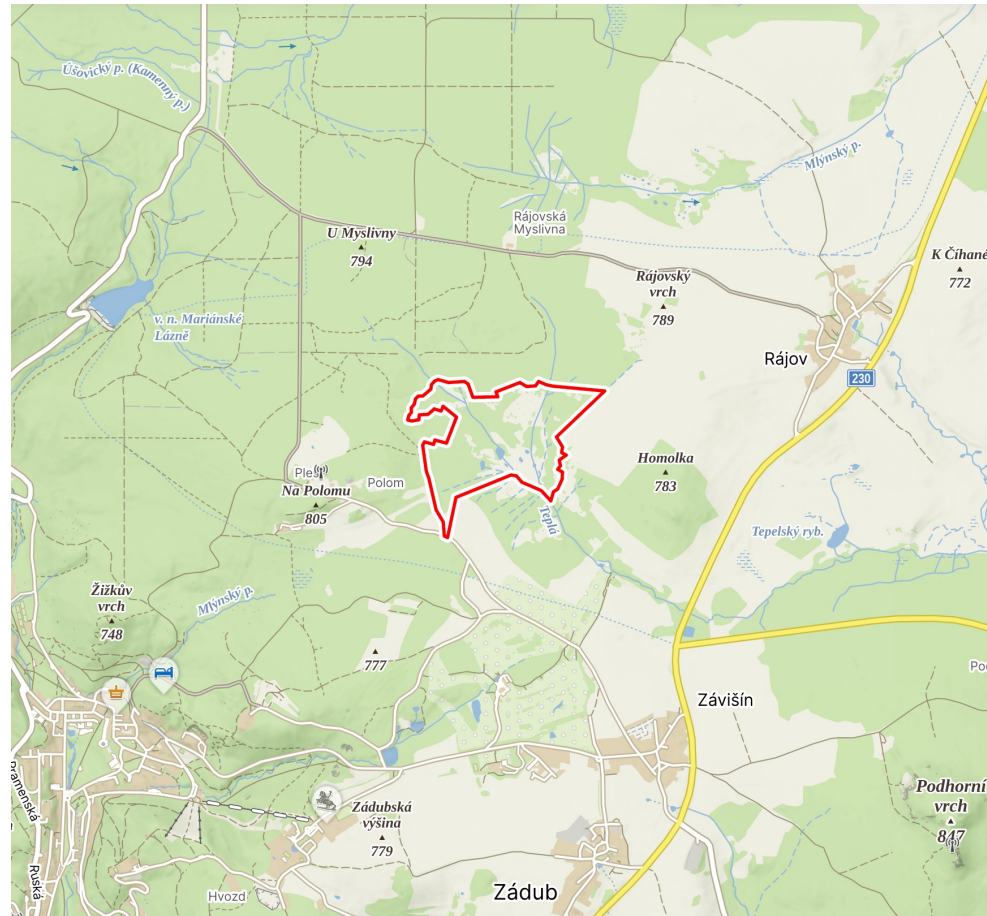
Podhorní vrch



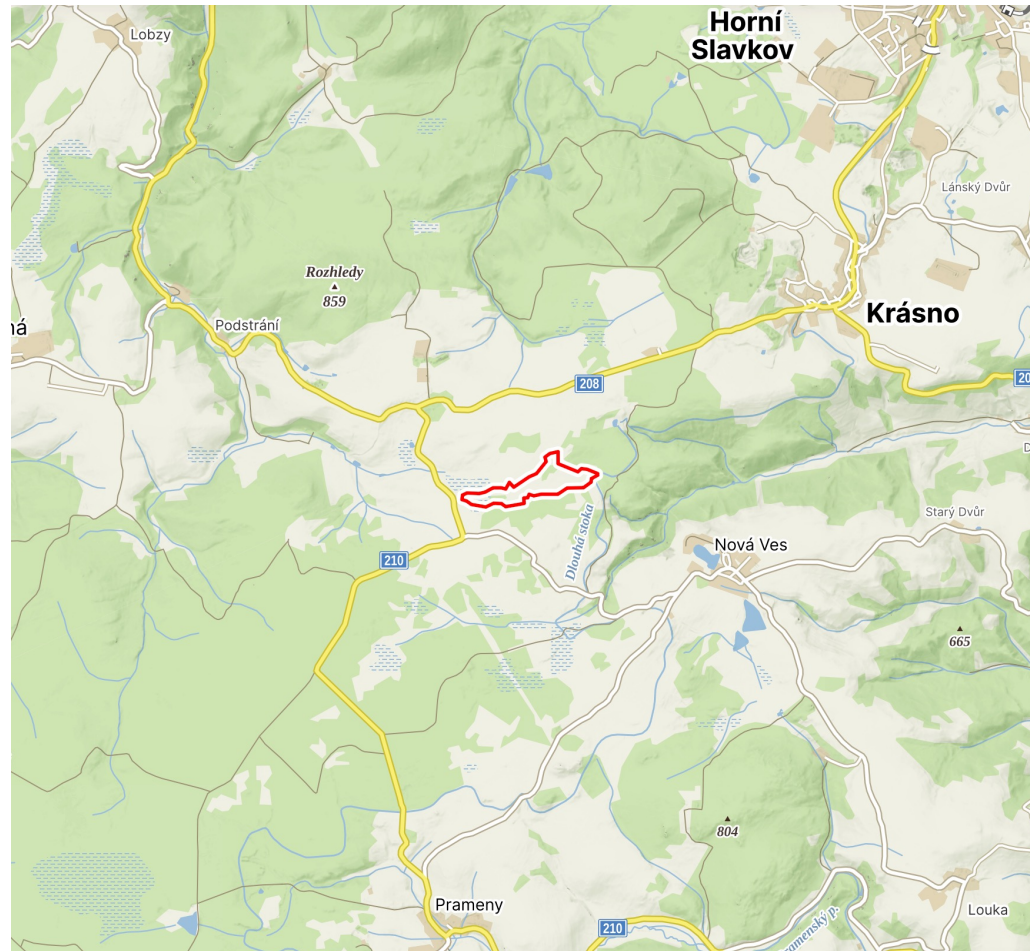
Pomezní rybník



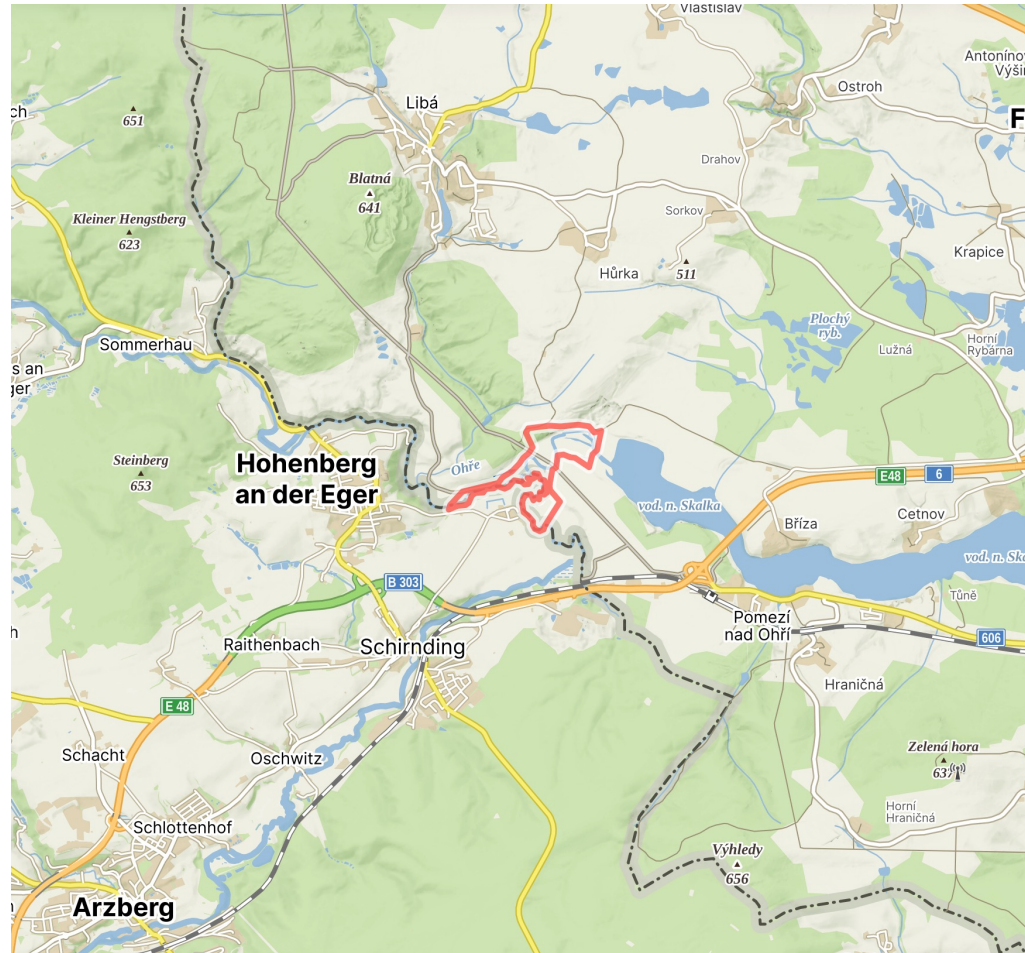
Prameniště Teplé



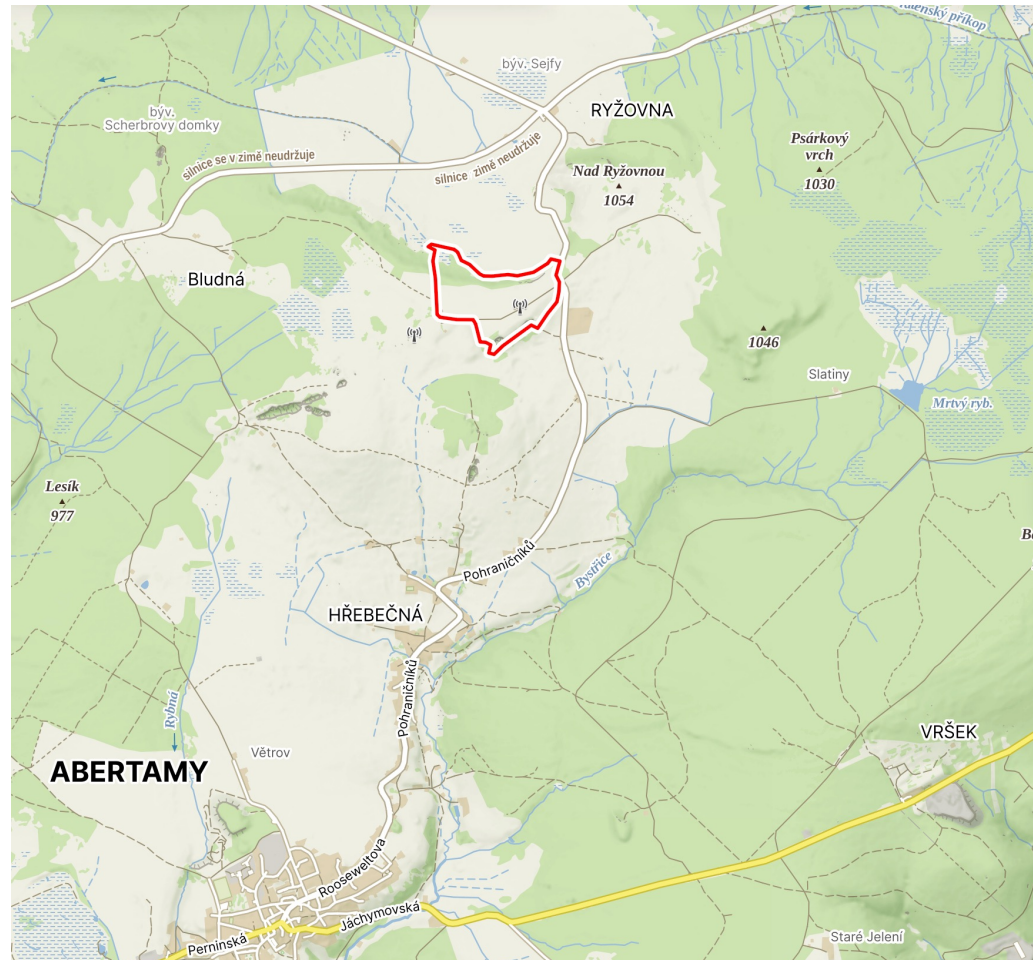
Rašeliniště u myslivny



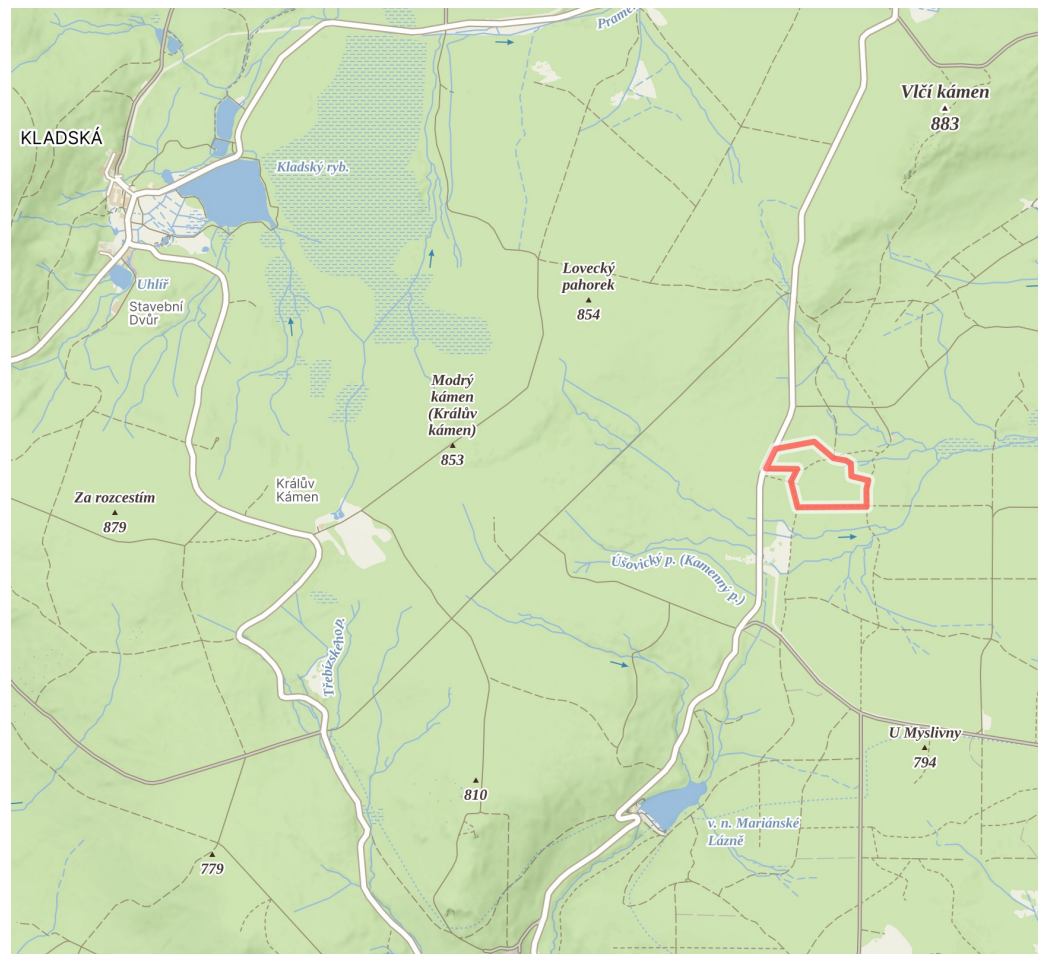
Rathsam



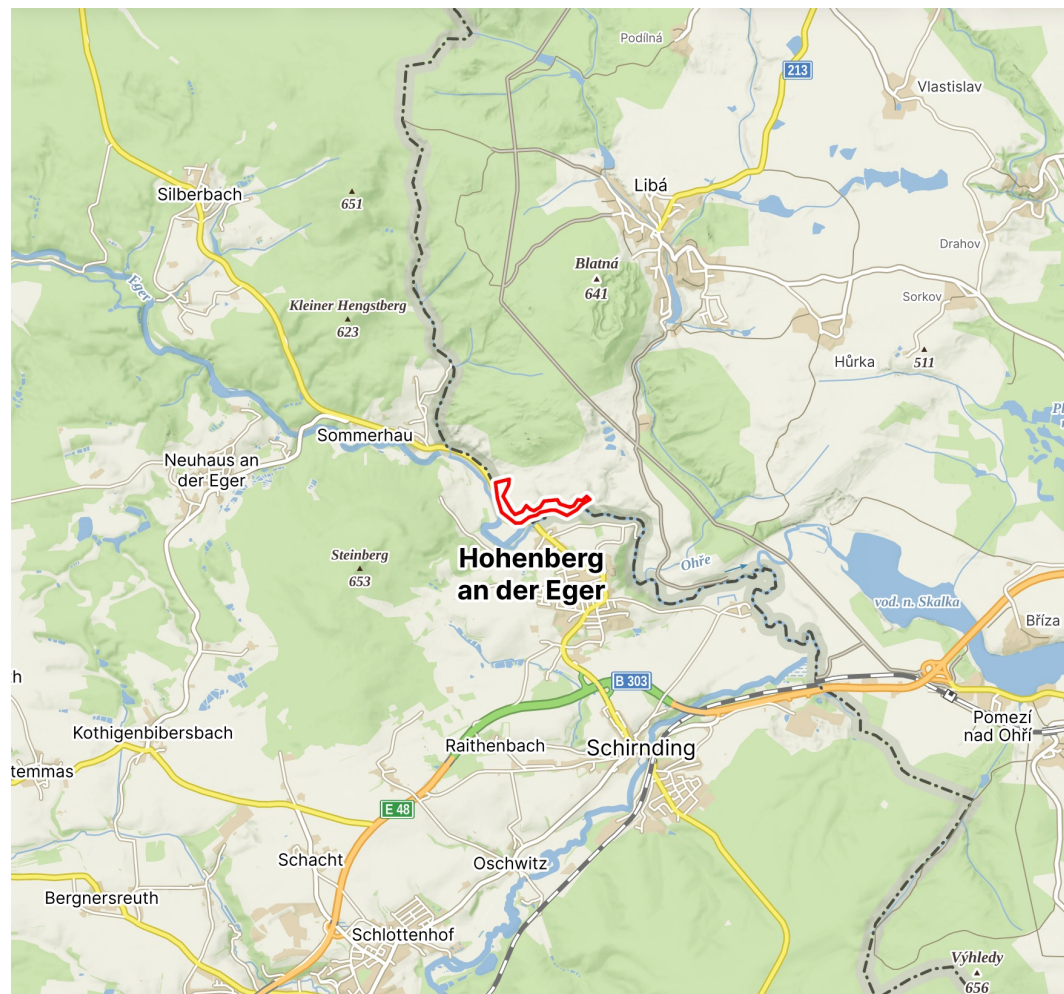
Rýžovna



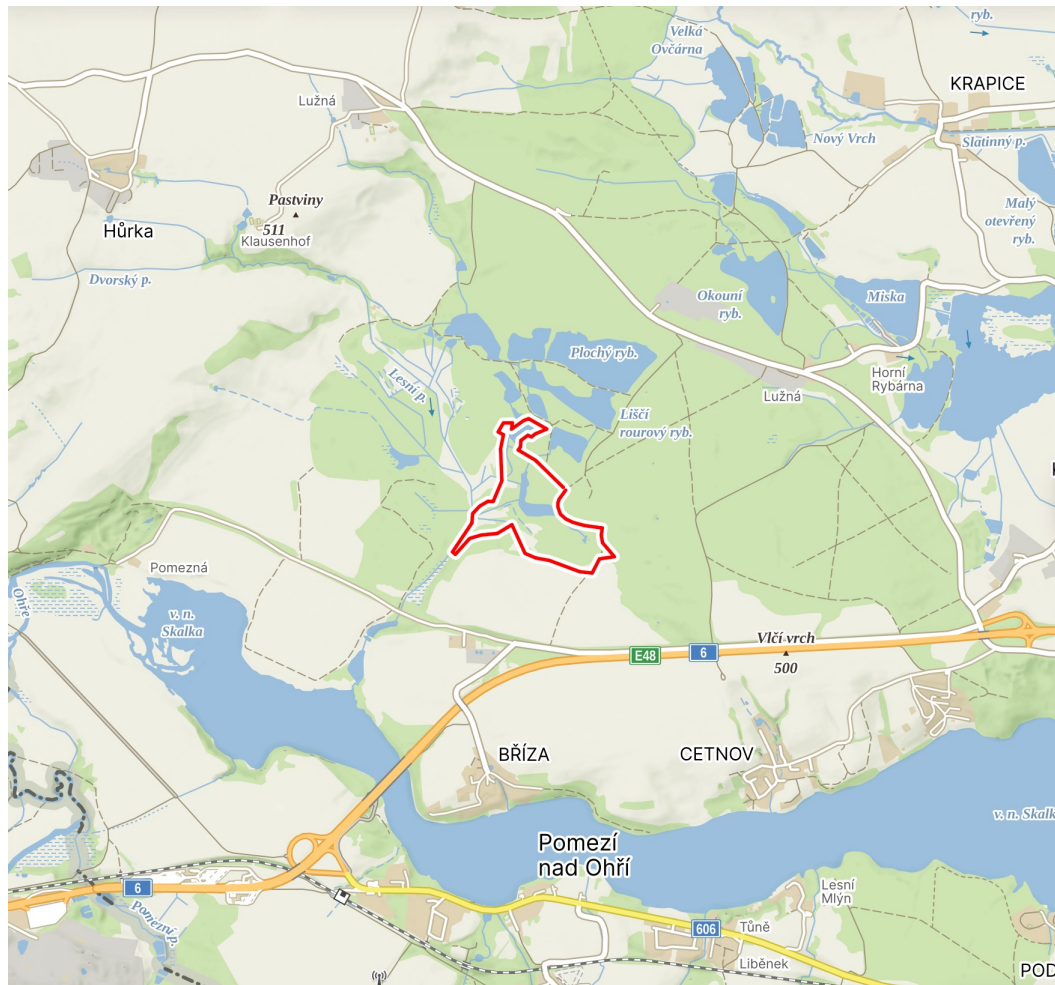
Smrad'och



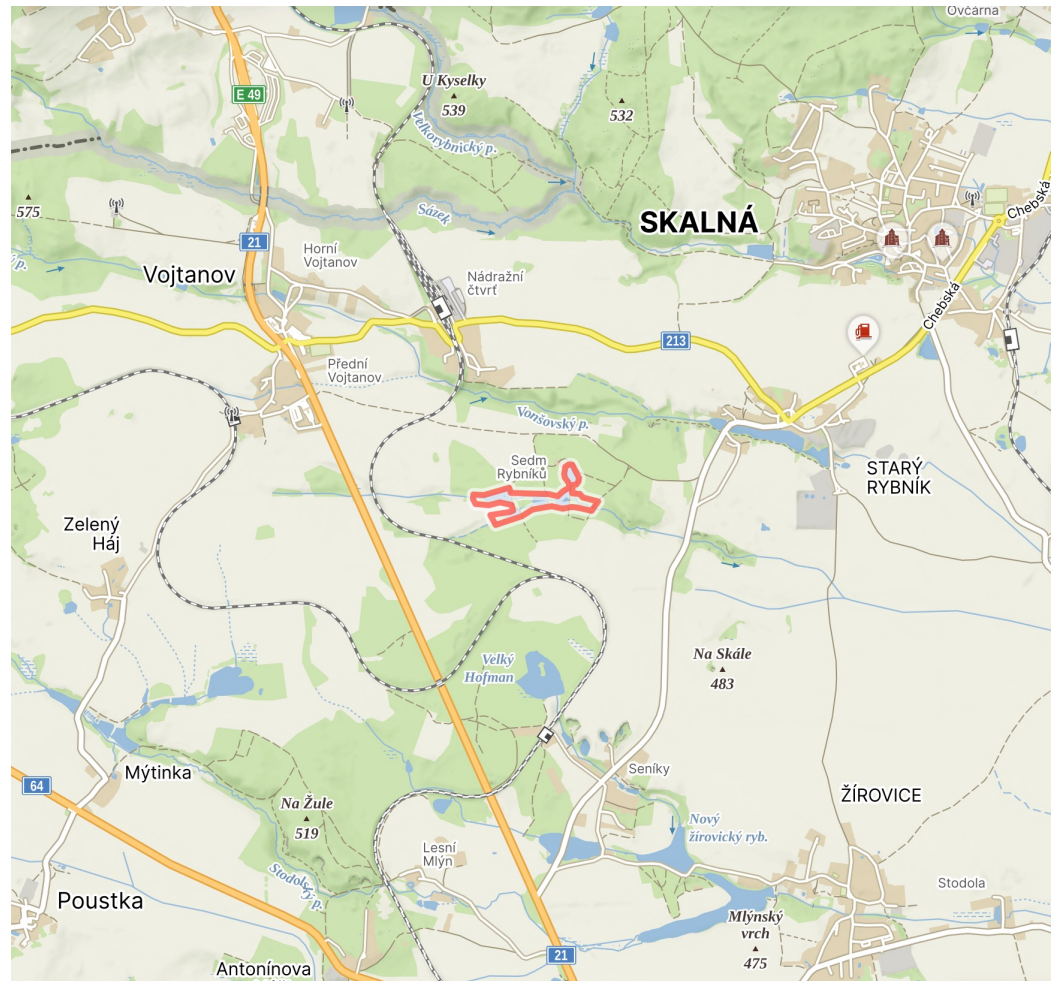
Stráň u Dubiny



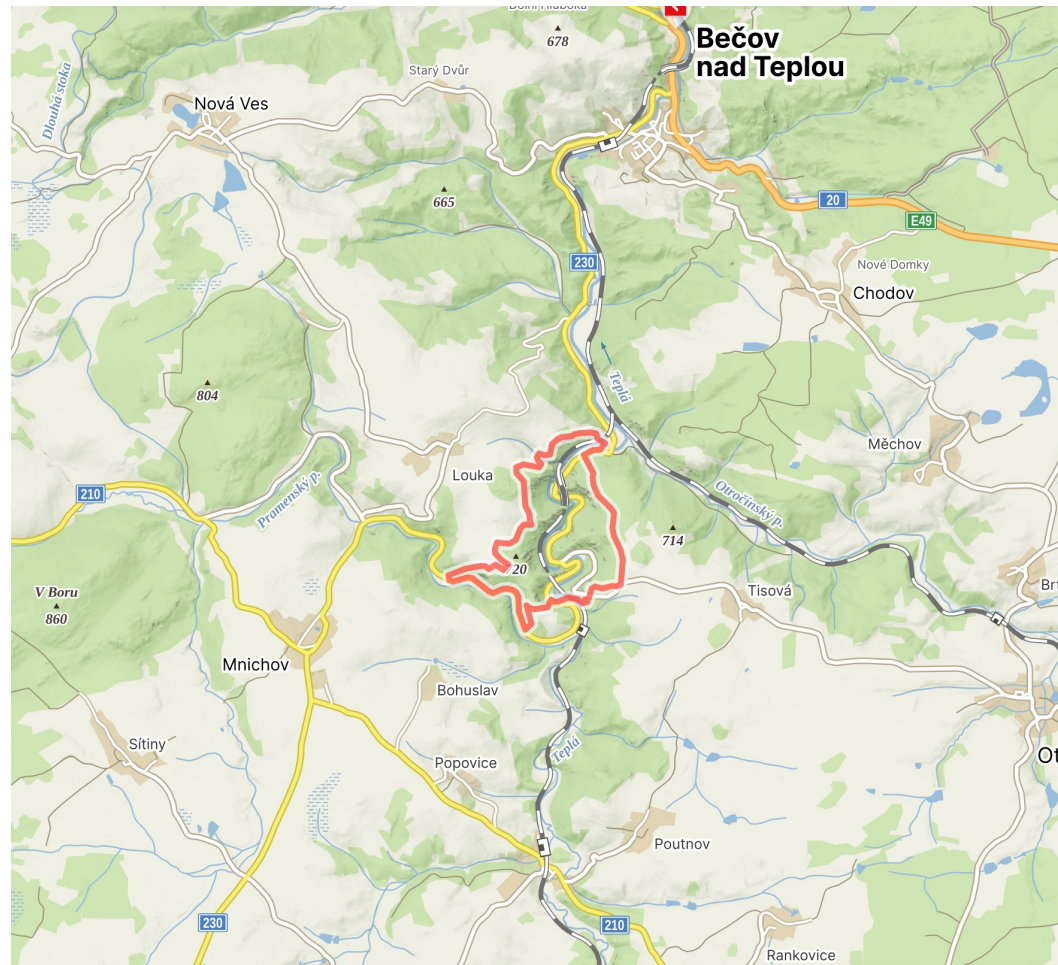
Studna u Lužné



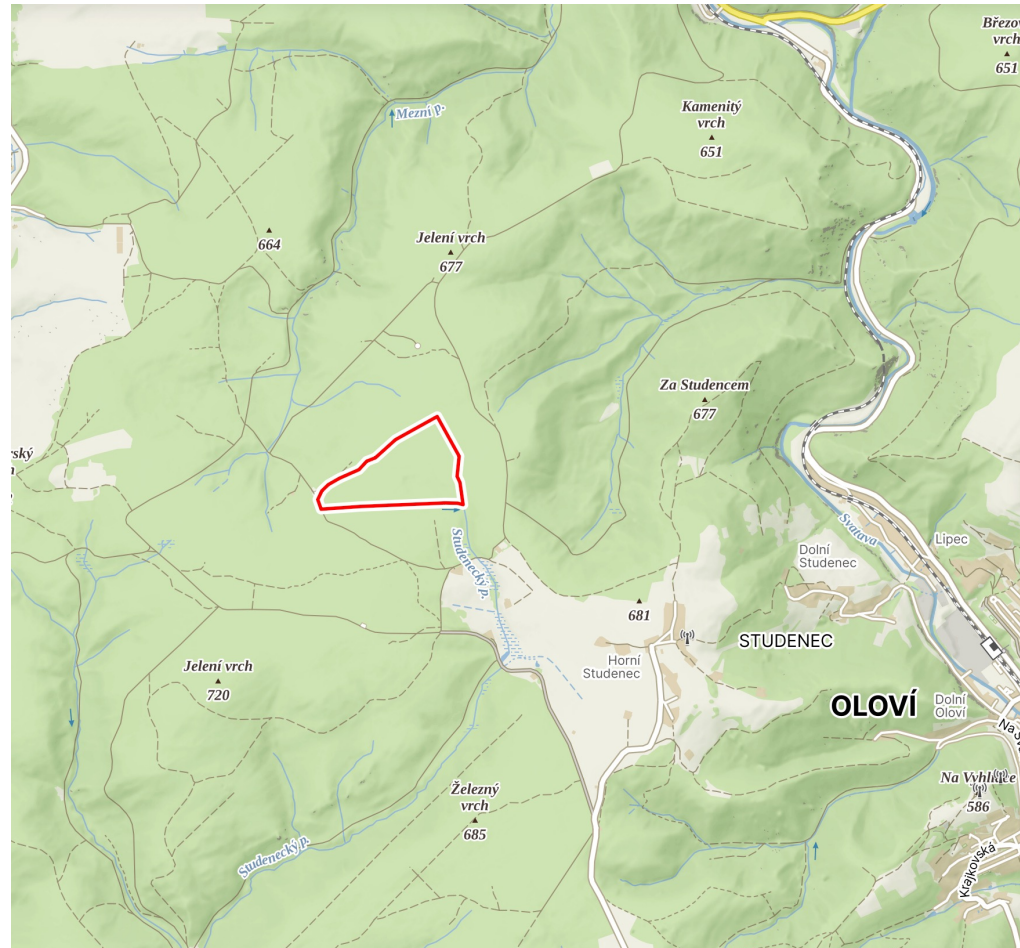
U sedmi rybníků



Údolí Teplé



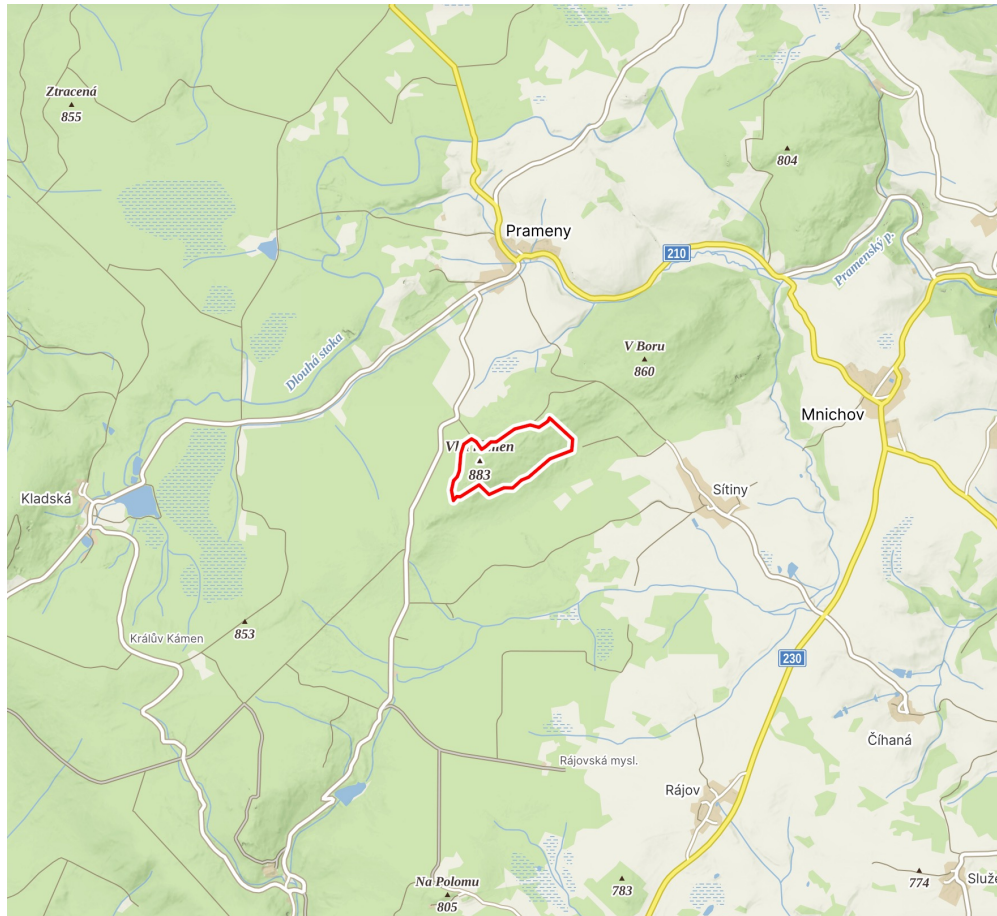
V rašelínách



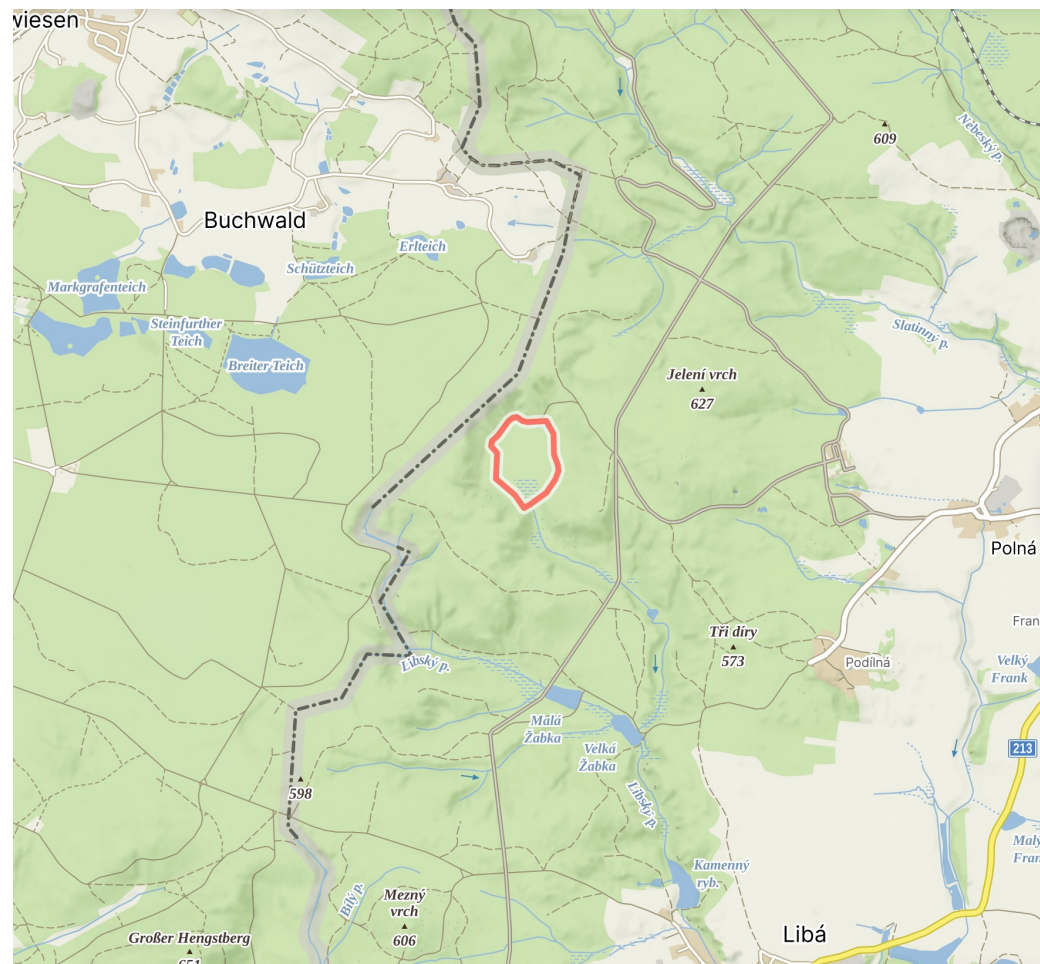
Vladař



Vlček



Ztracený rybník



Žižkův vrch



Národní přírodní památky (7)

Bystřina – Lužní potok

Komorní hůrka

Křížky

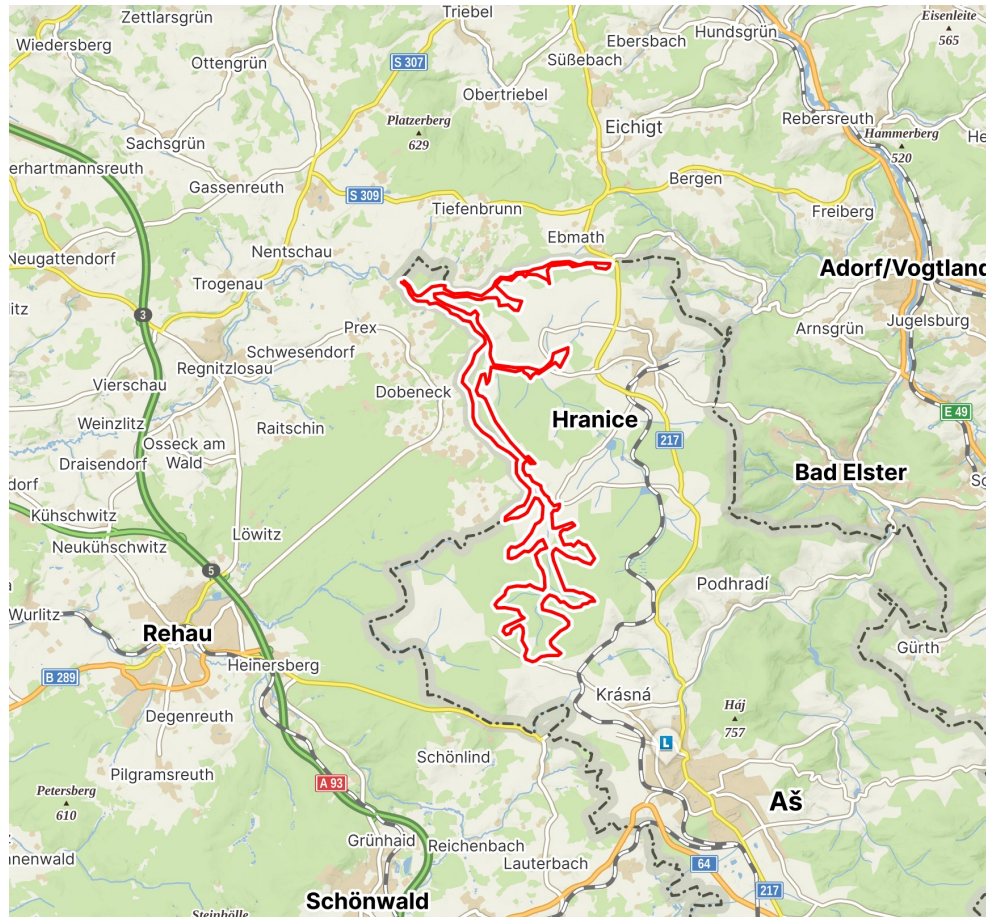
Skalky skřítků

Svatošské skály

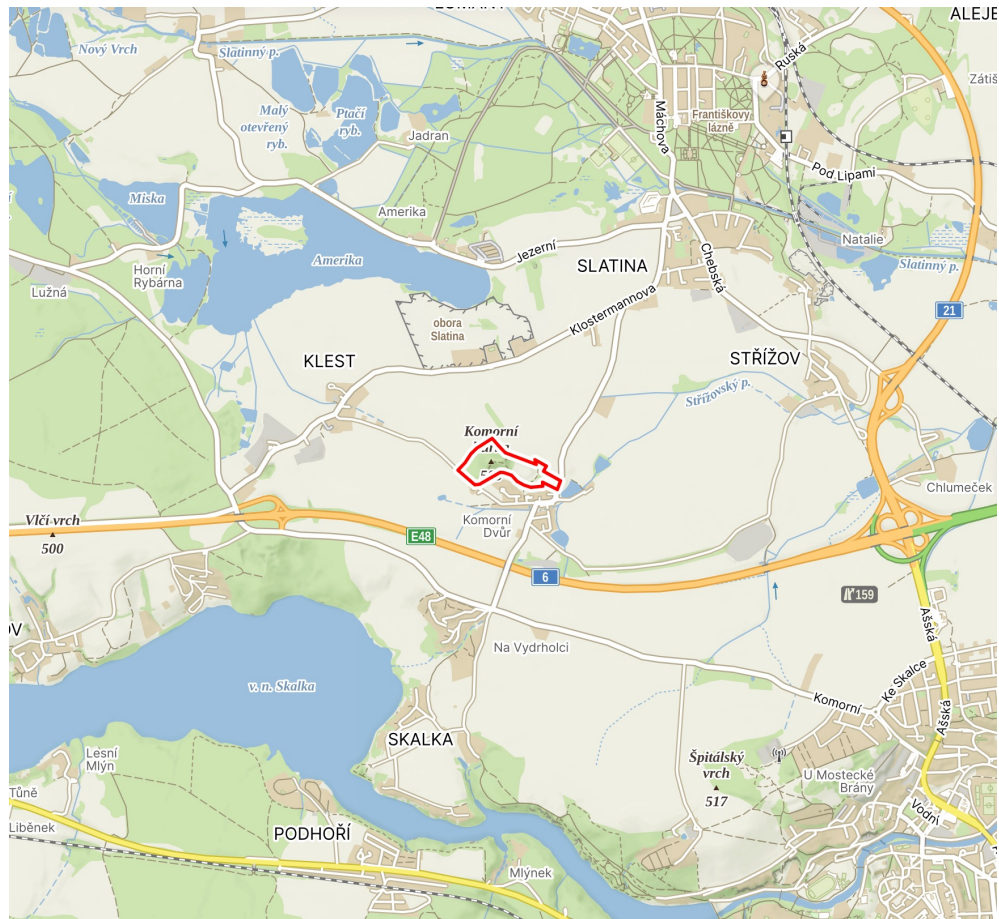
Úpolínová louka pod Křížky

Železná hůrka

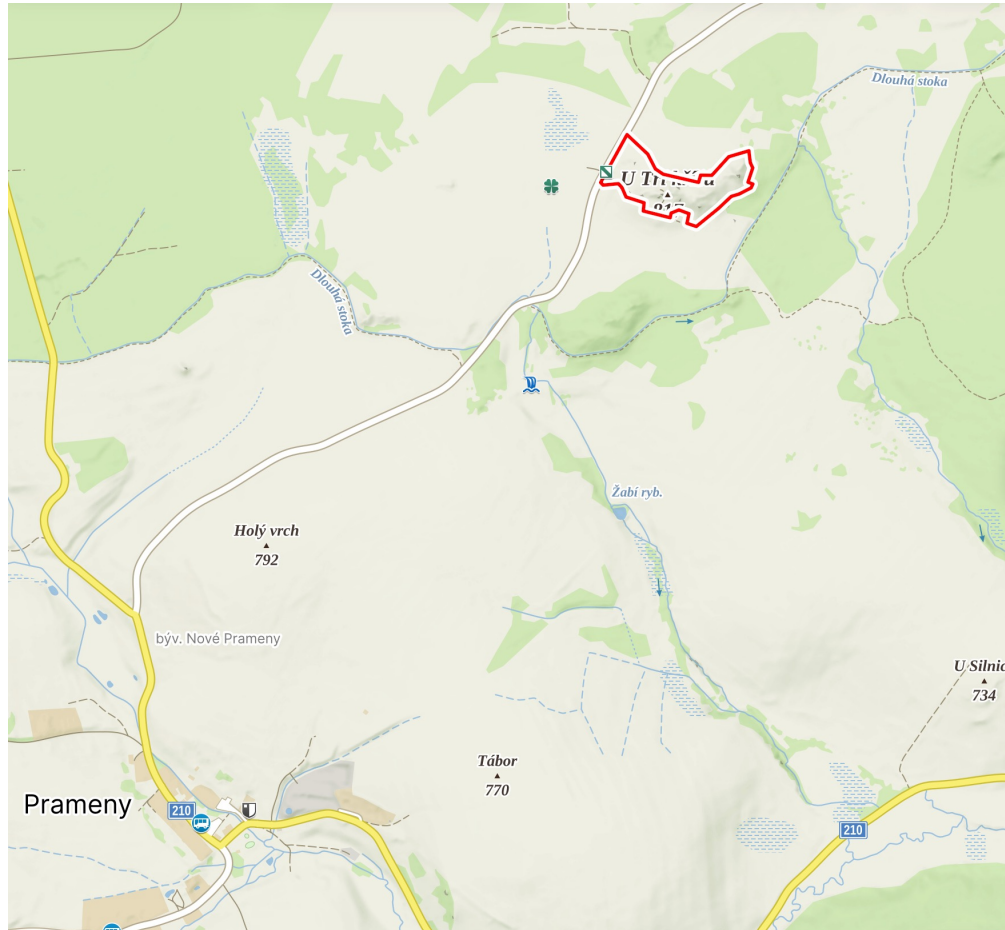
Bystřina – Lužní potok



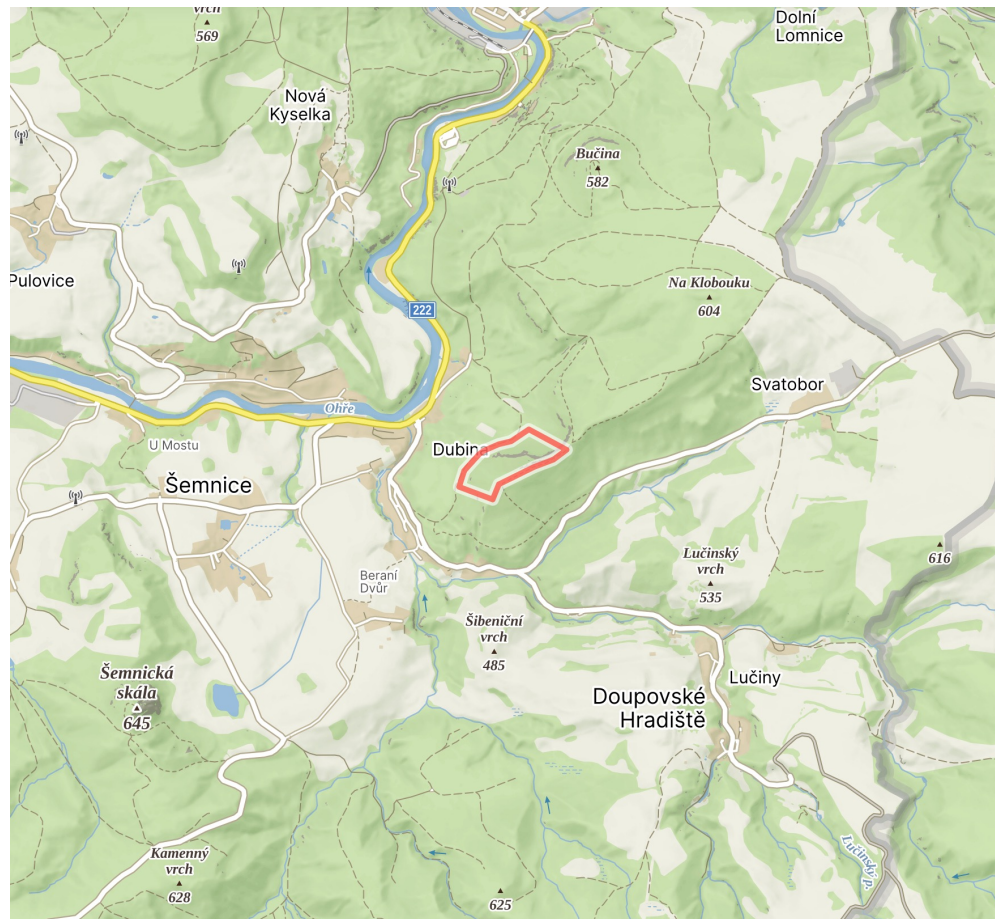
Komorní hůrka



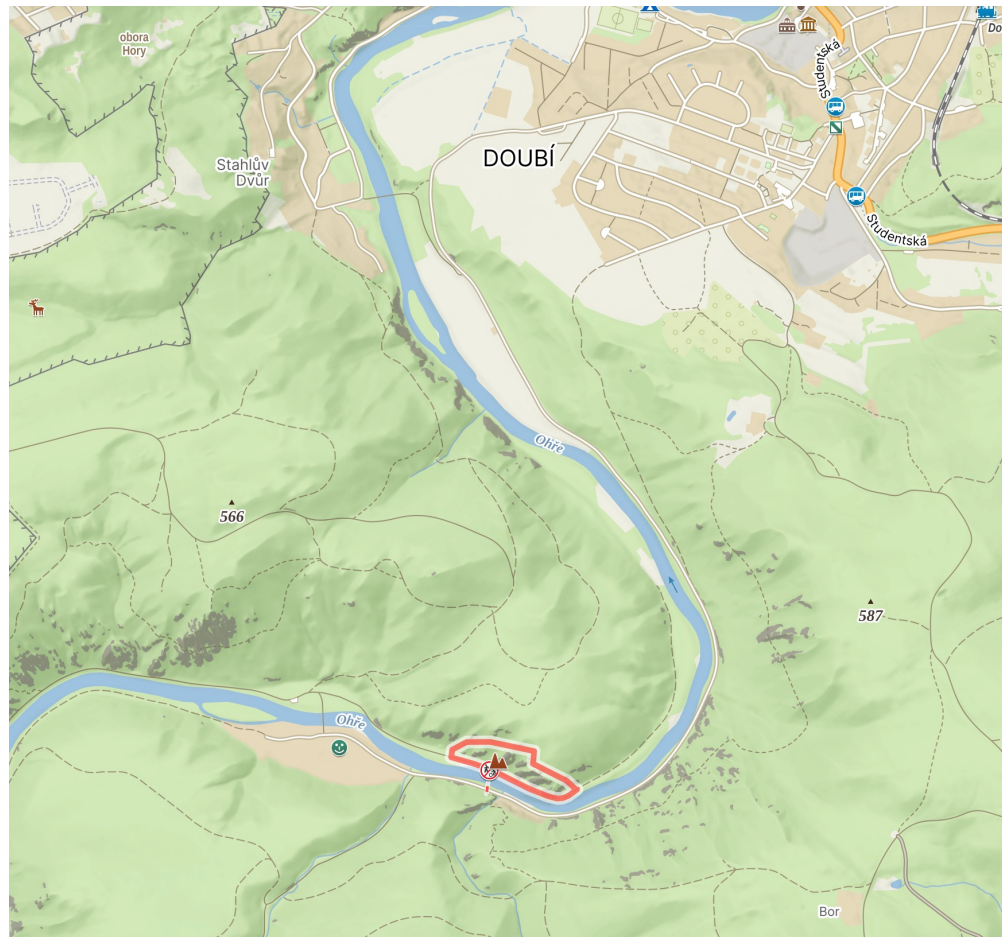
Křížky



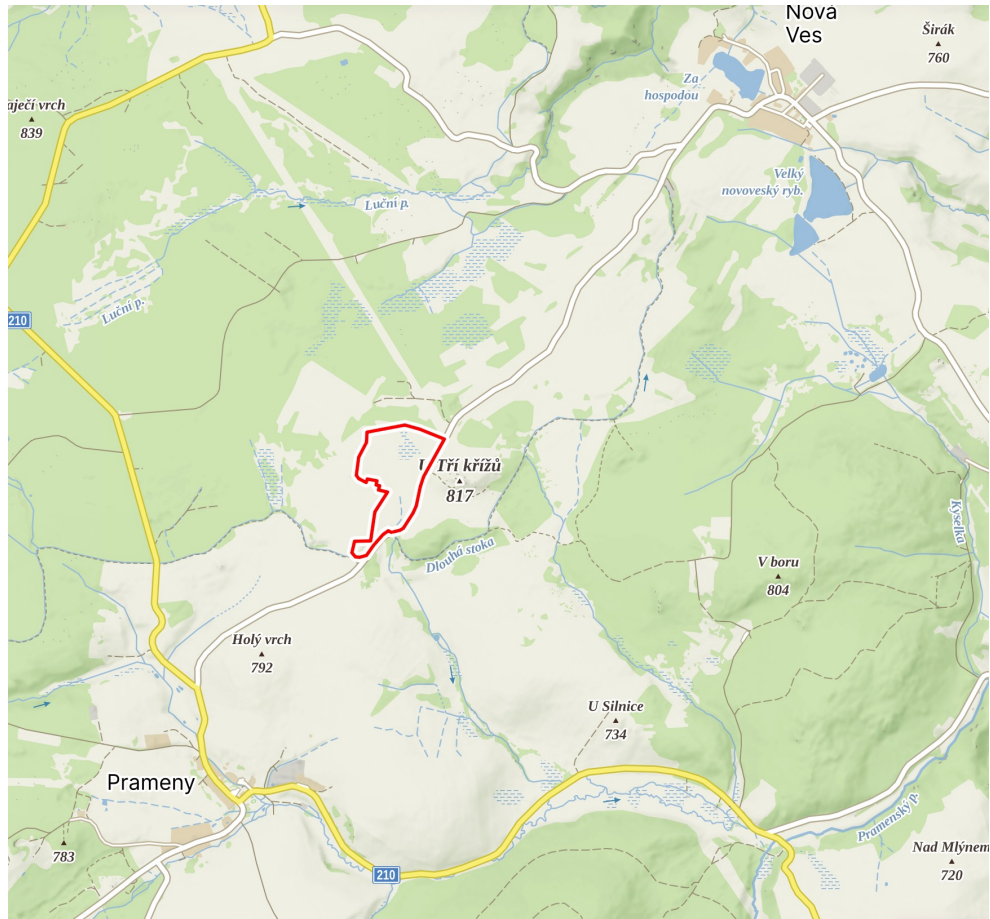
Skalky skřítků



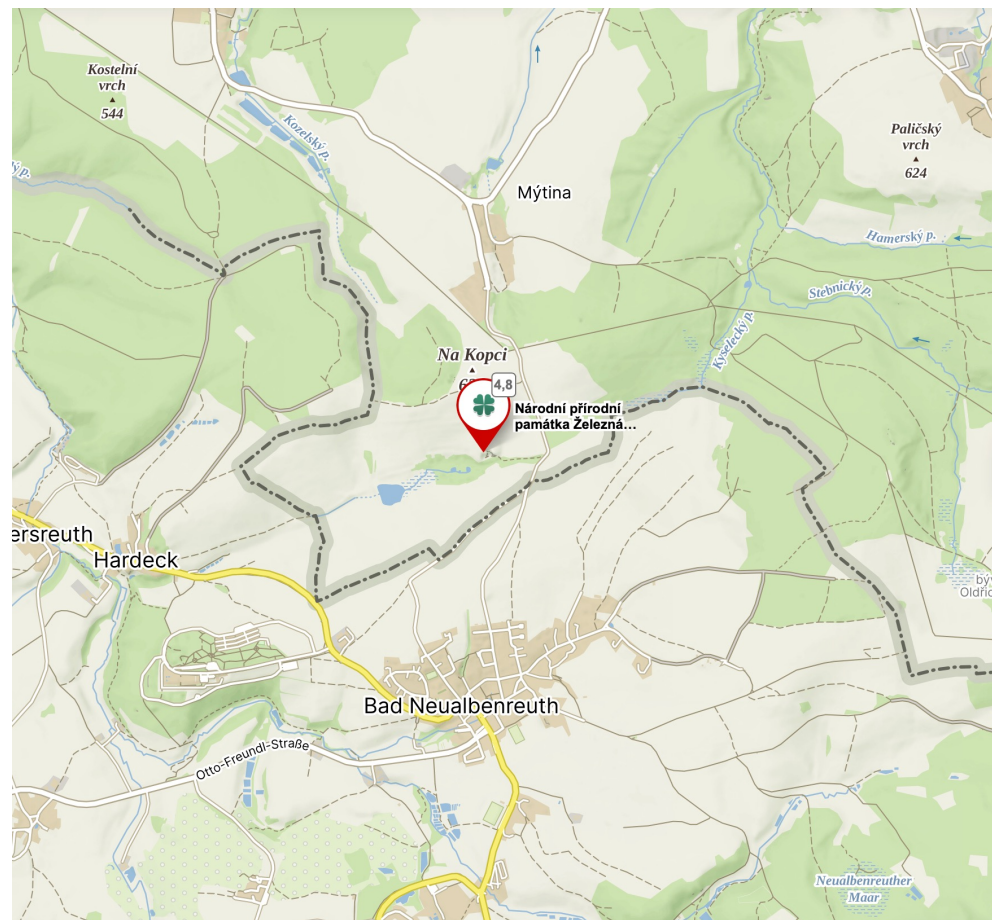
Svatošské skály



Úpolínová louka pod Křížky



Železná hůrka

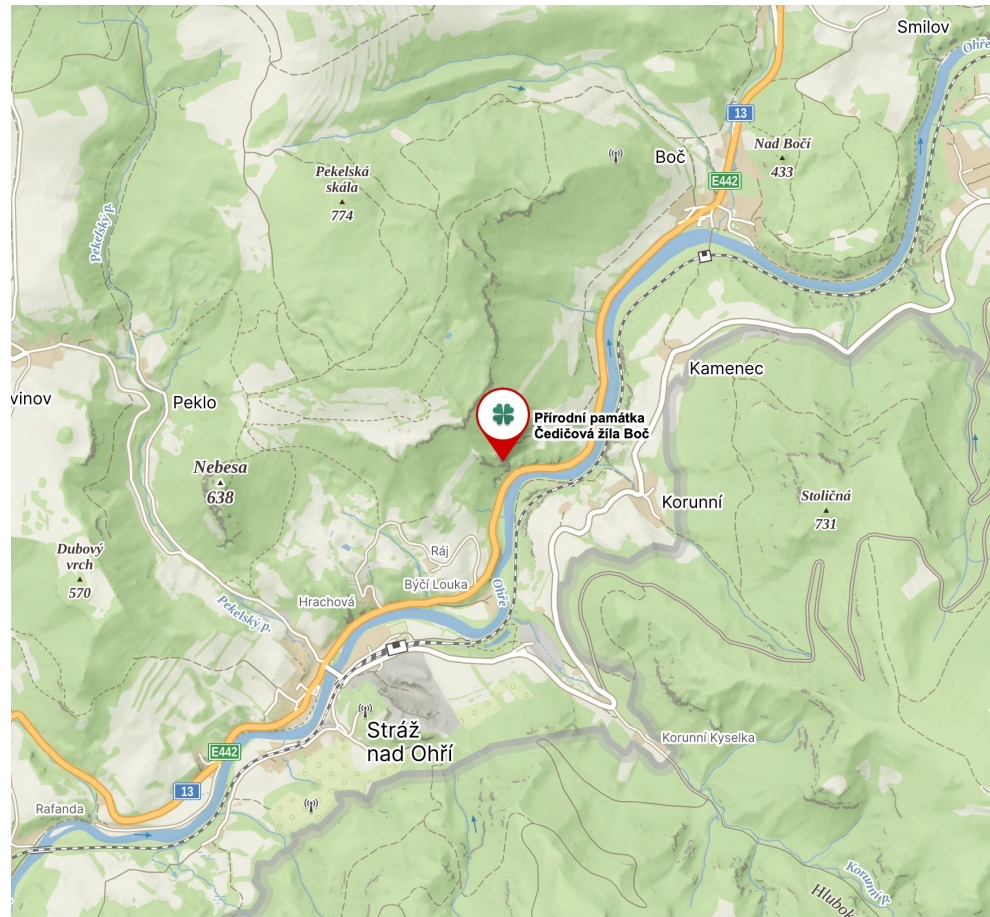


Přírodní památky (38)

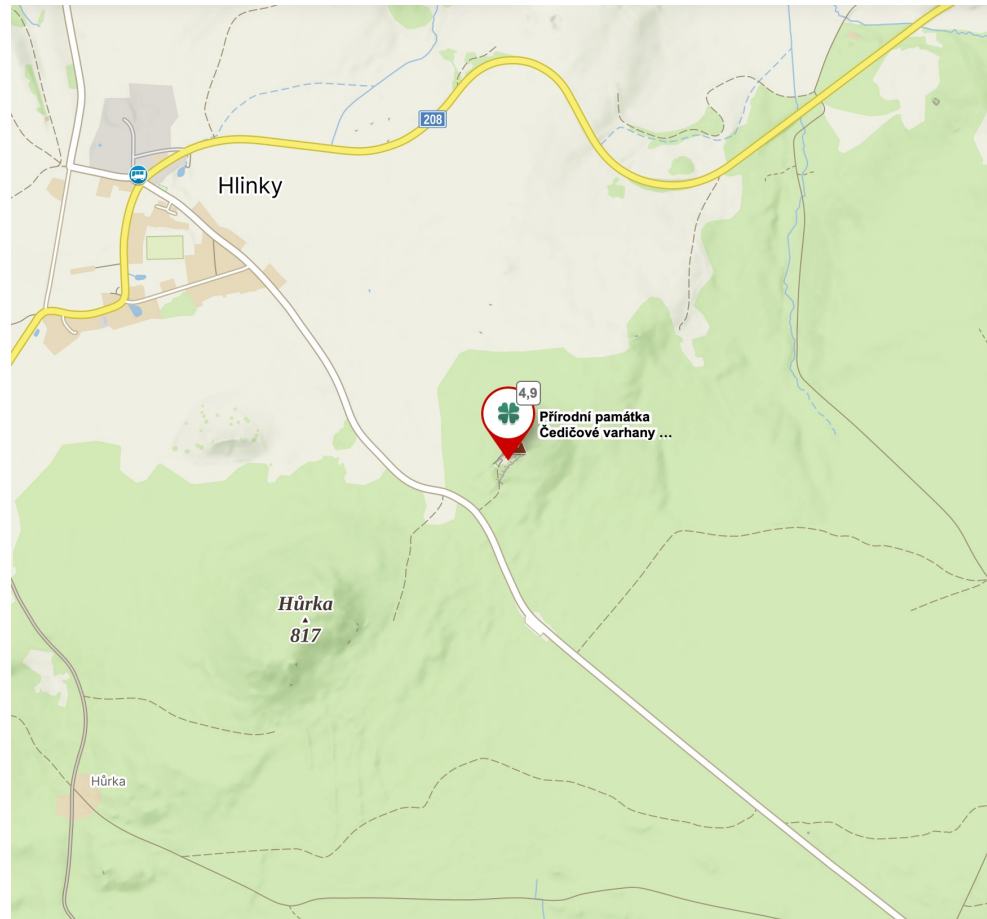
Čedičová žíla Boč
Čedičové varhany u Hlinek
Čertkus
Dominova skalka
Goethova skalka
Homolka
Hořečková louka na Pile
Kamenný hřib
Koňský pramen
Kounické louky
Kynžvartský kámen
Lomnický rybník
Malý stolec
Milhostovské mofety
Moučné pytle
Pastviny u Srní
Pístovská louka
Podhorní slatě
Prachometry

Přebuzské vřesoviště
Rašeliště Haar
Rotava
Rudenská luční prameniště
Šemnická skála (Olšová vrata)
Sirňák
Studenec
Těšovské pastviny
Tisovec
U Cihelny
Údolí Ohře
Valeč
Valečské sklepy
Velikonoční rybník
Verněřovské doly
Viklan
Vlčí jámy
Vysoký kámen
Za Údrčí

Čedičová žíla Boč



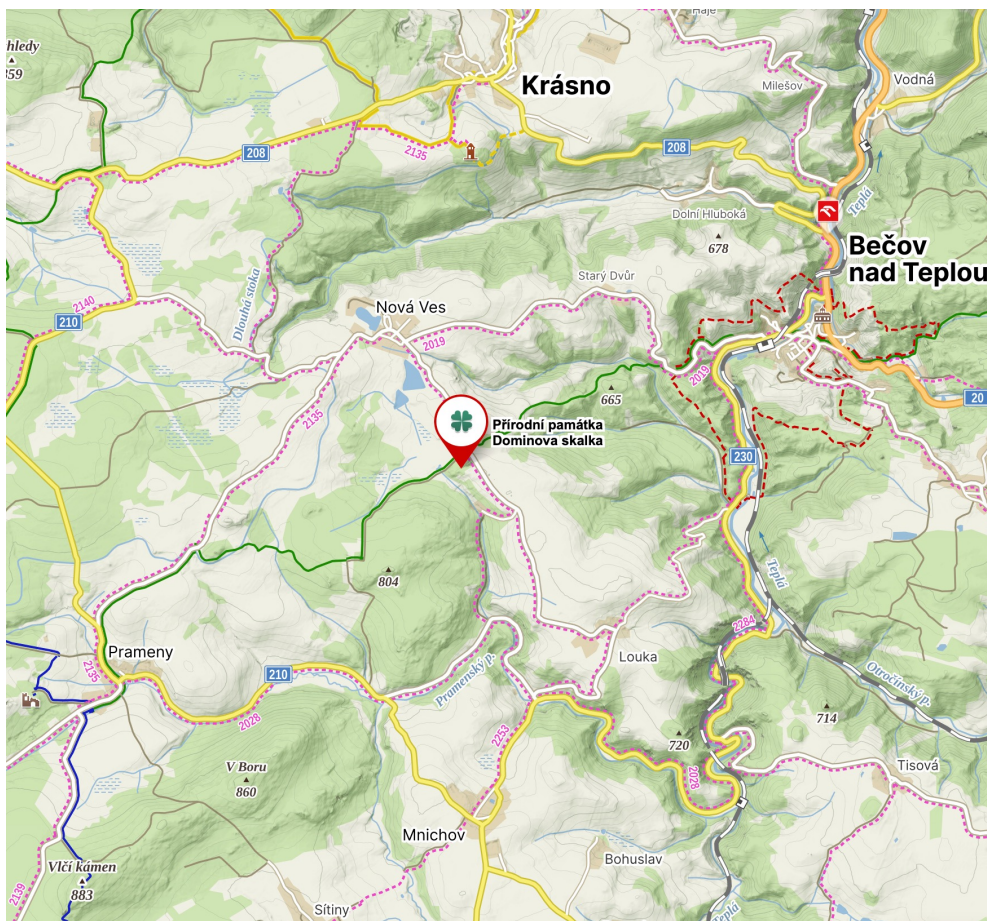
Čedičové varhany u Hlinek



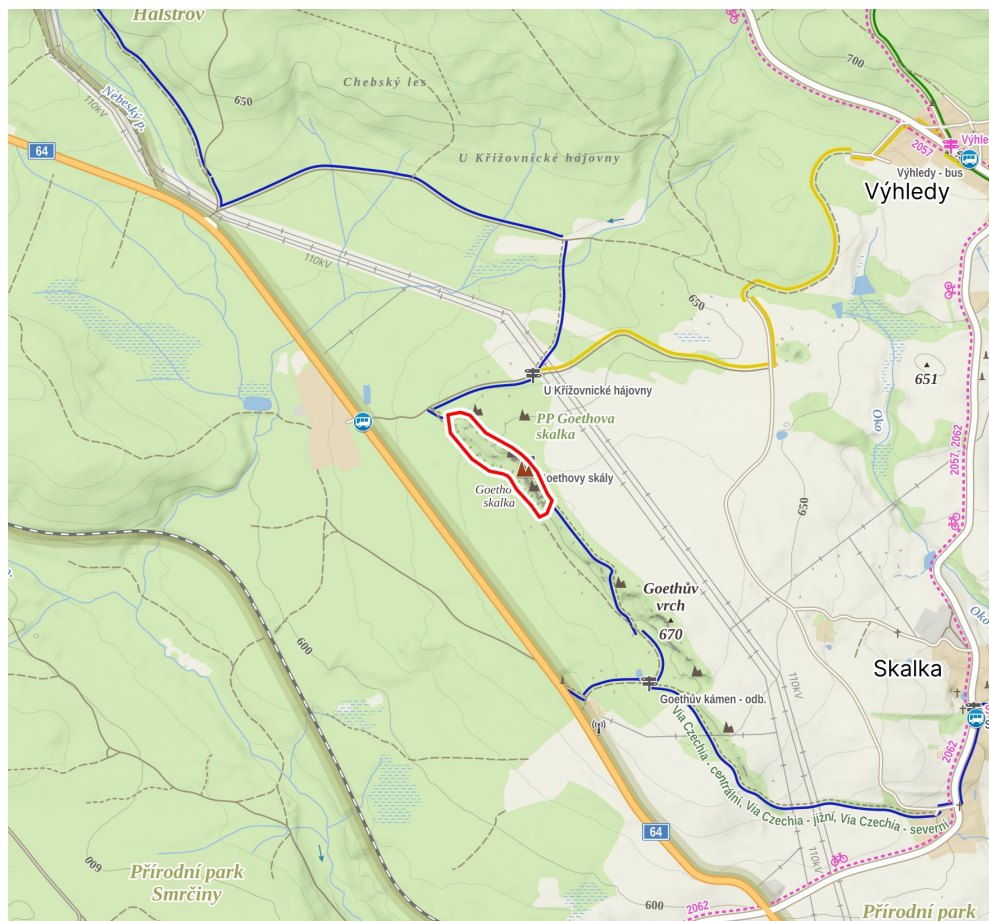
Čertkus



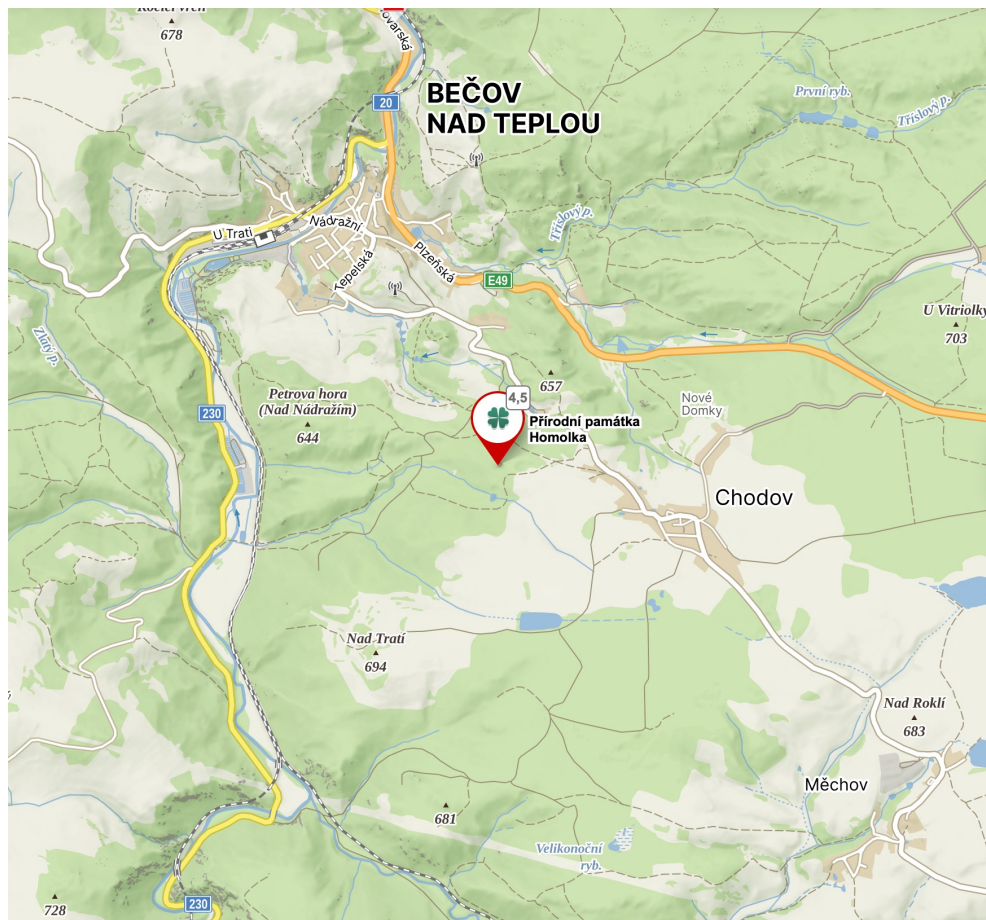
Dominova skalka



Goethova skalka



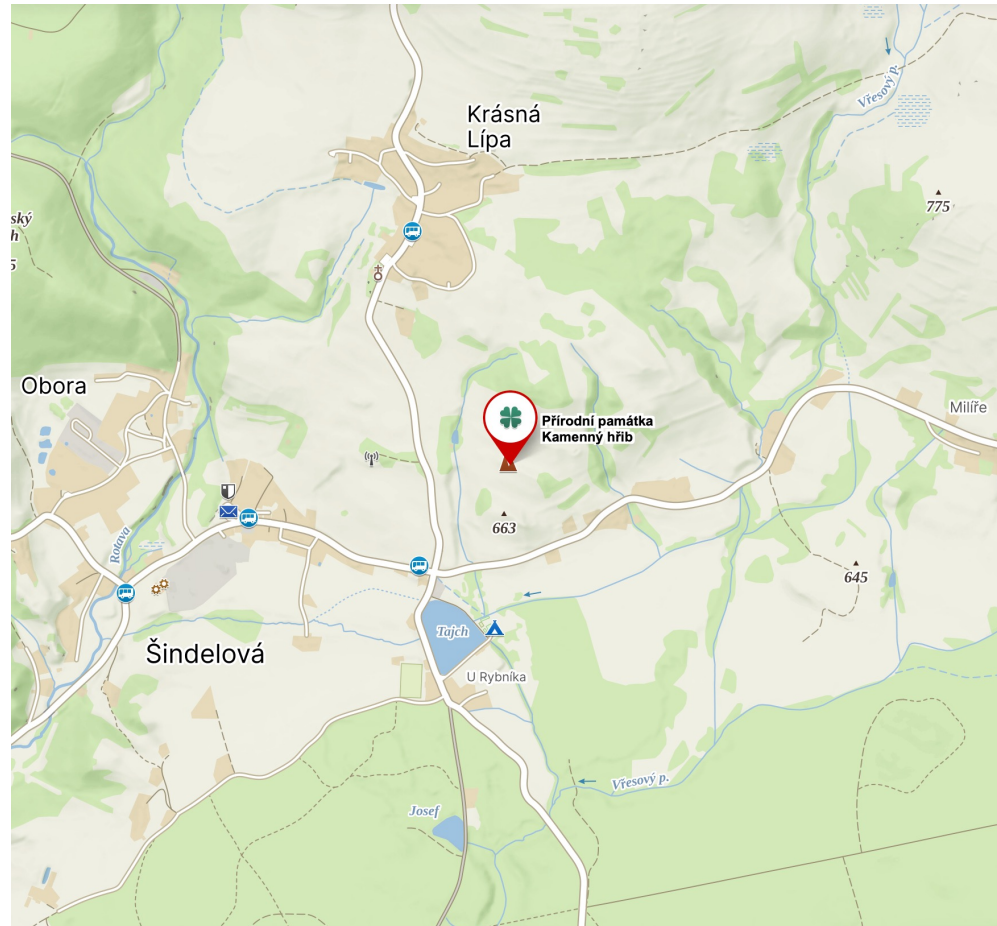
Homolka



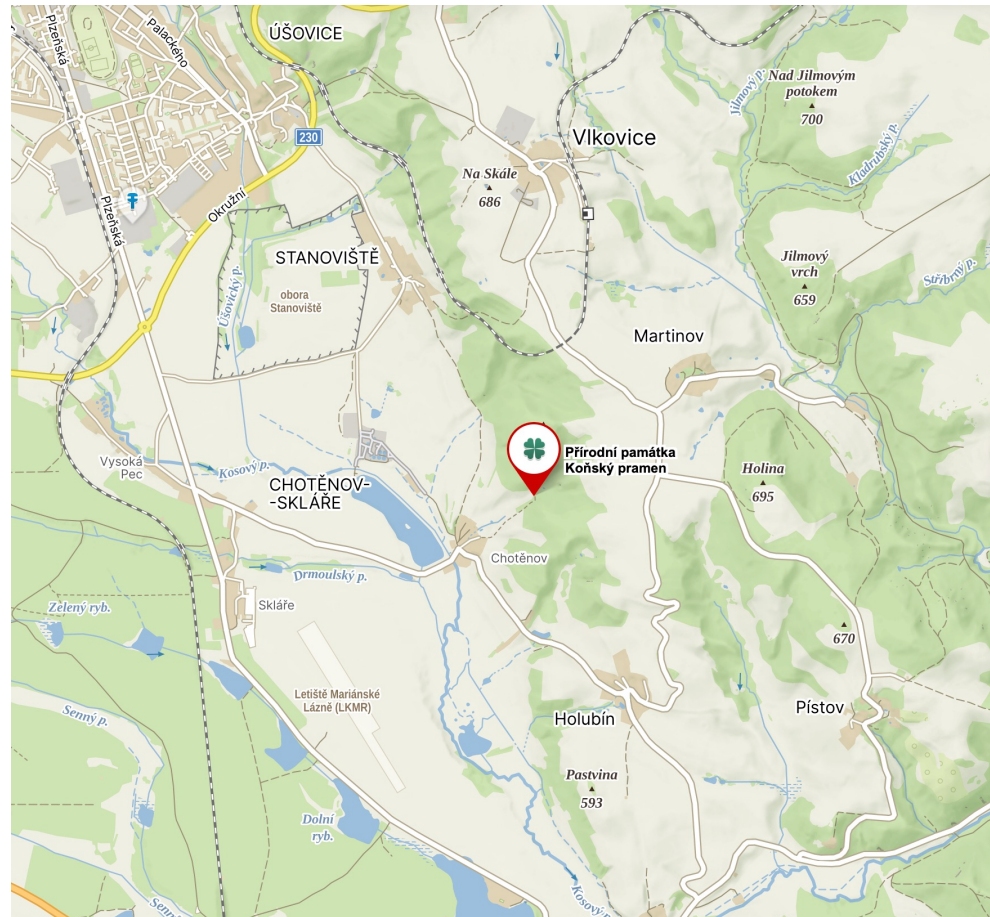
Hořečková louka na Pile



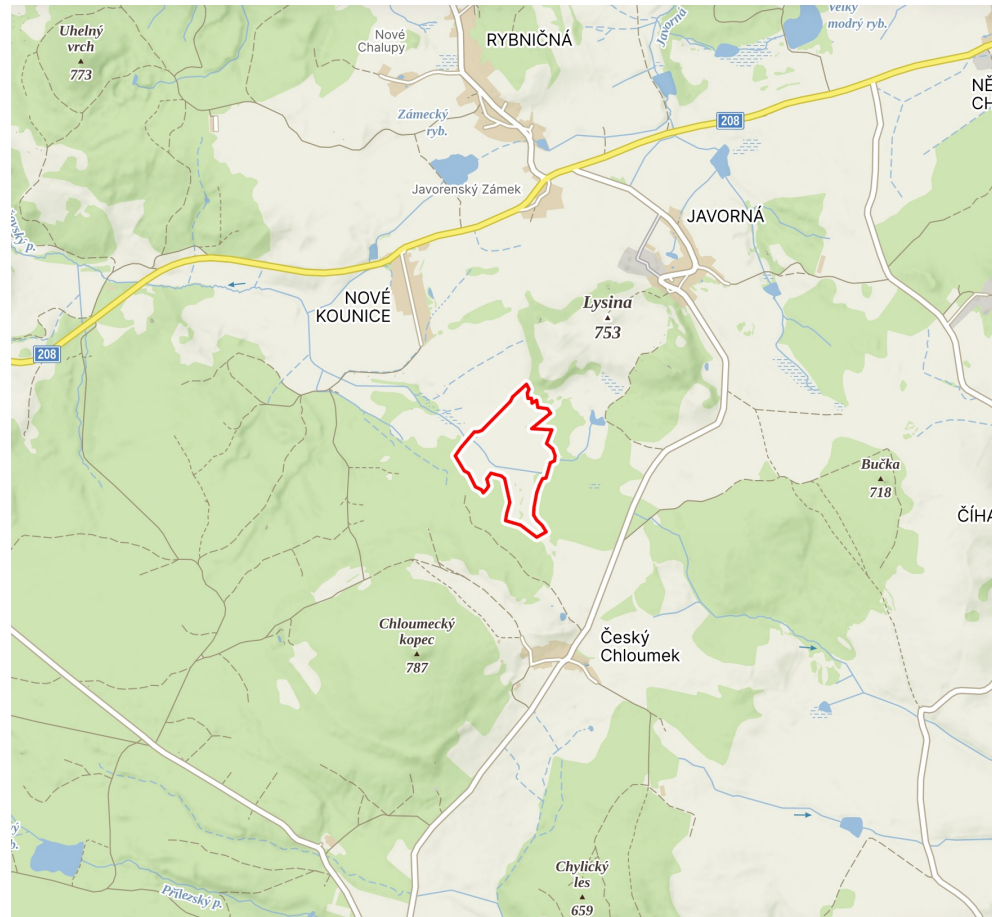
Kamenný hřib



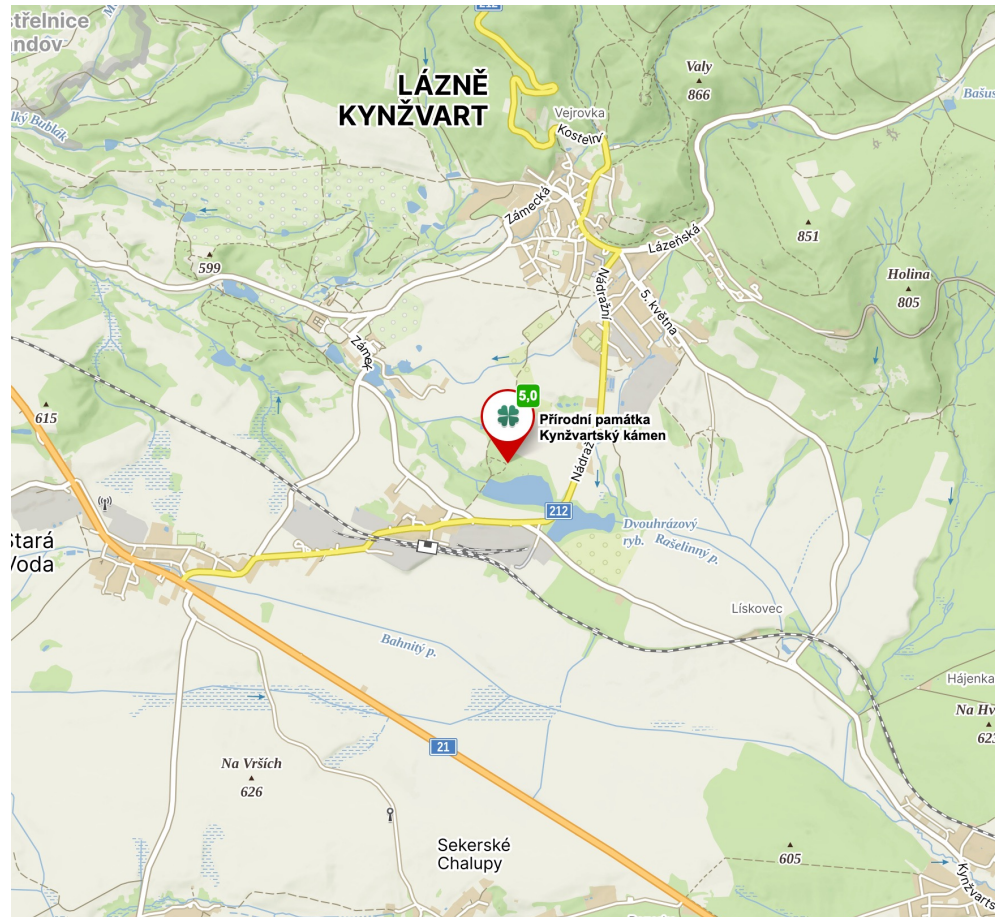
Koňský pramen



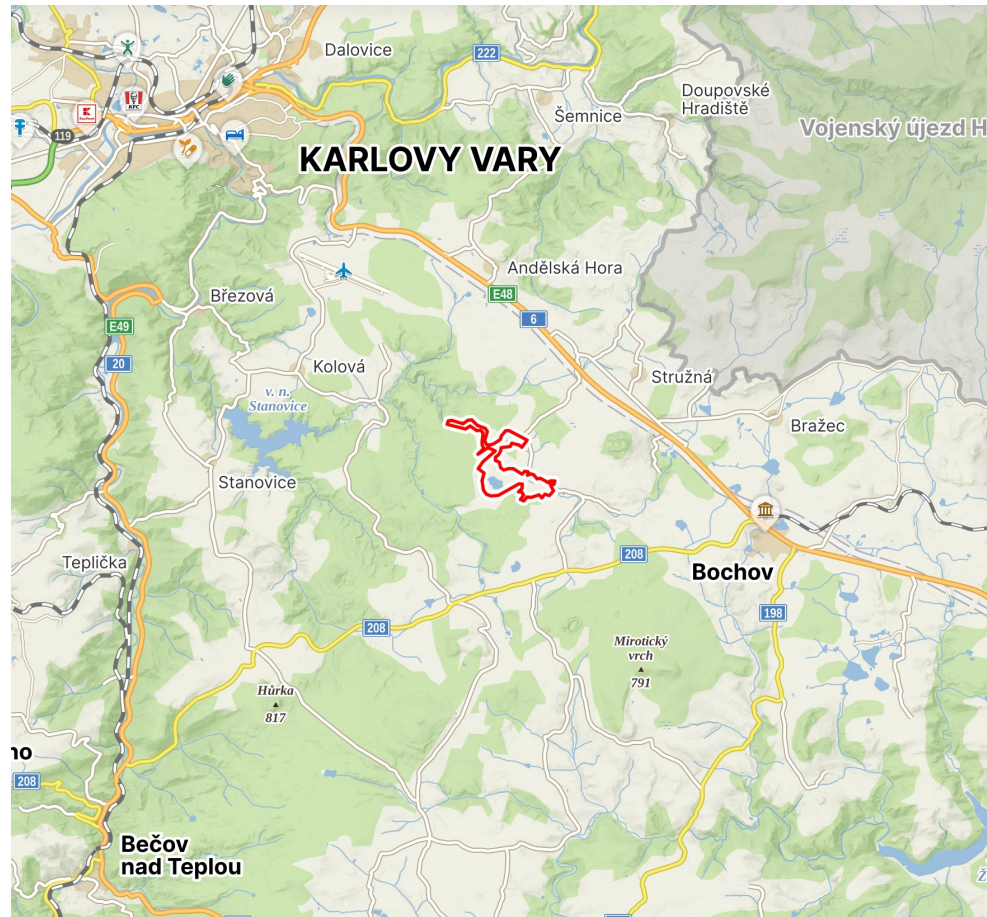
Kounické louky



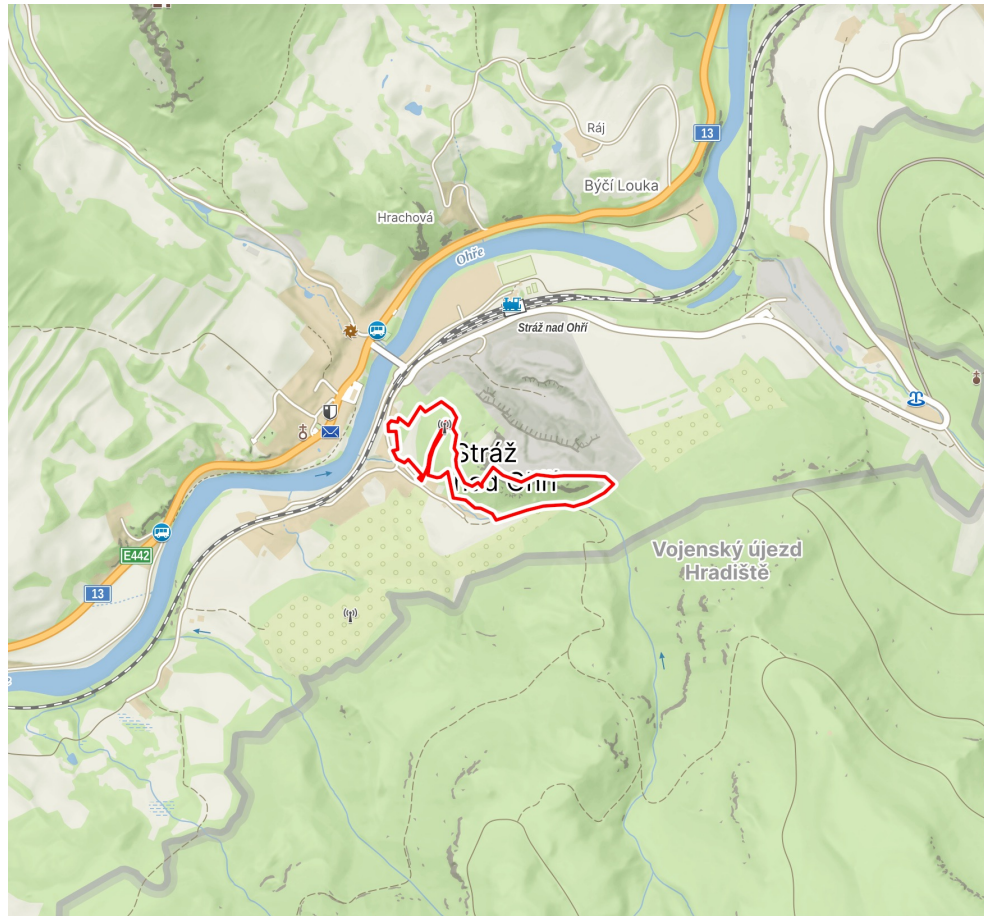
Kynžvartský kámen



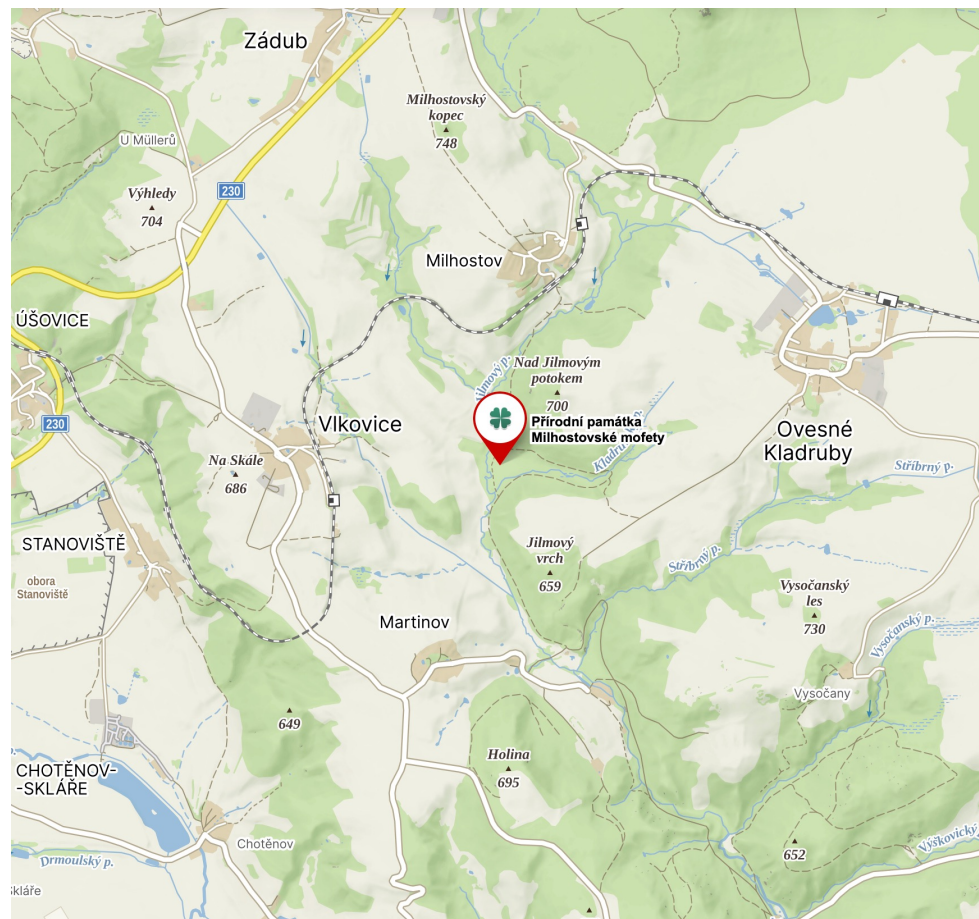
Lomnický rybník



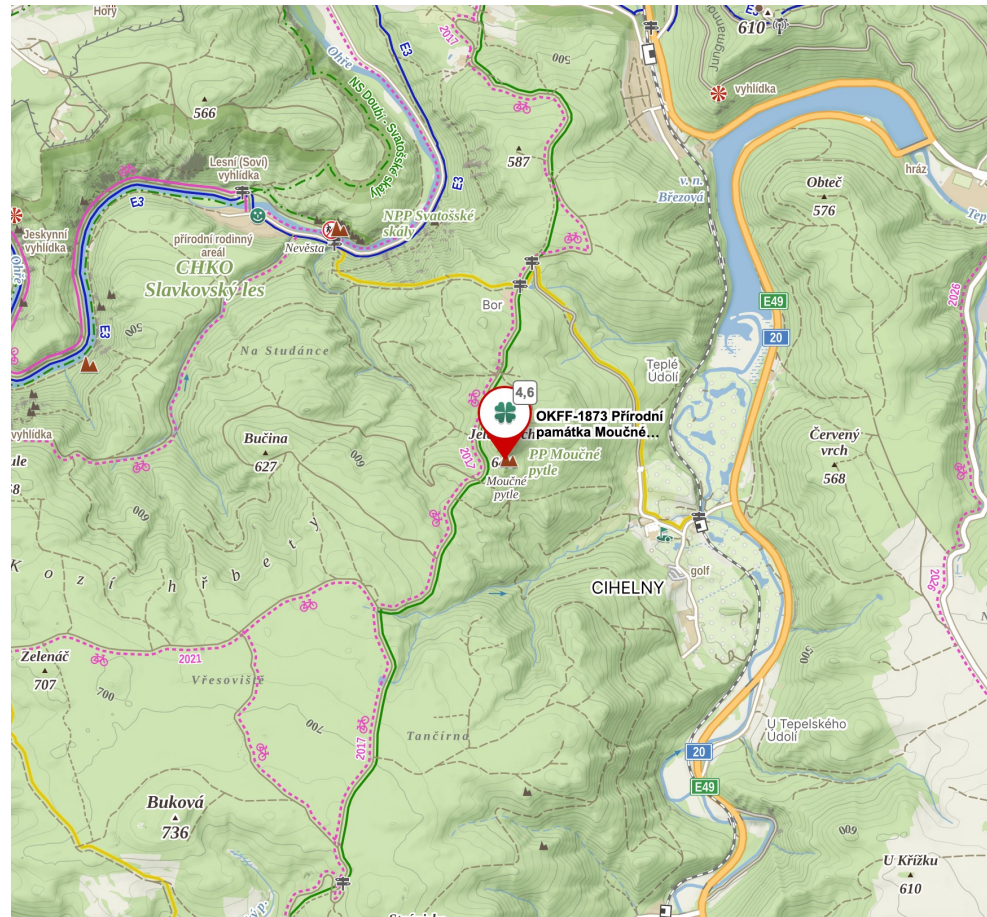
Malý Stolec



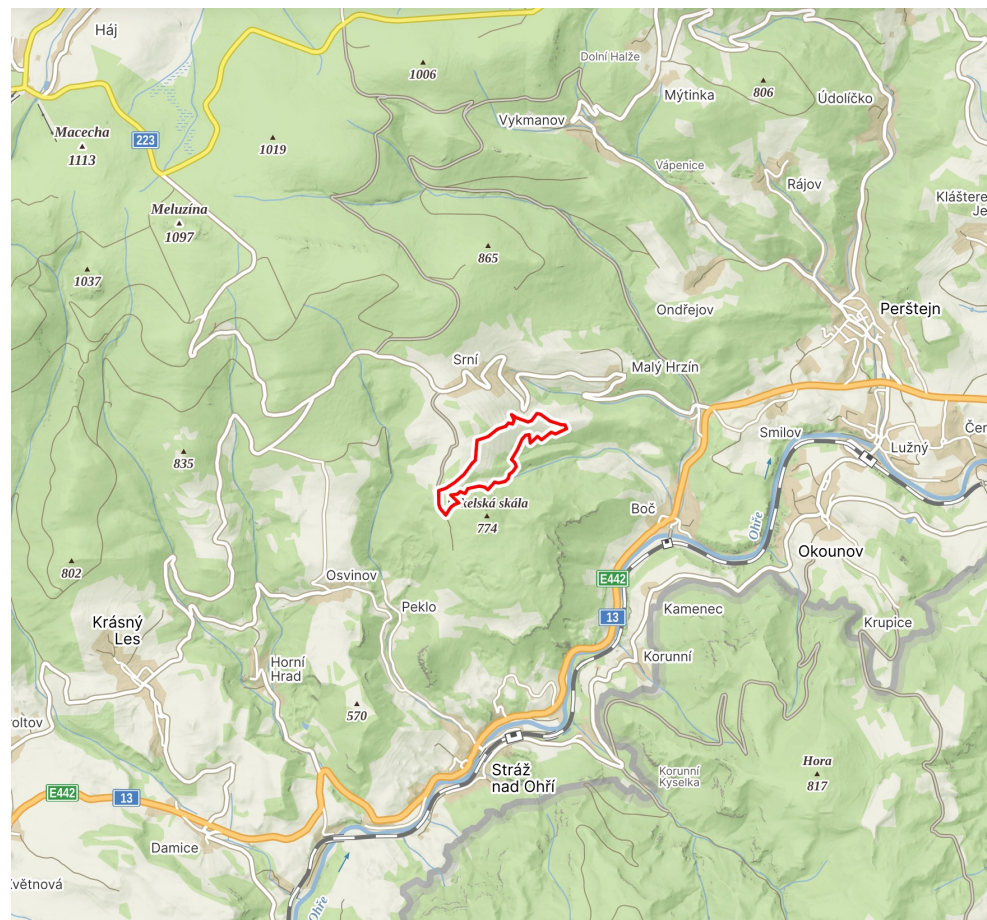
Milhostovské mofety



Moučné pytle



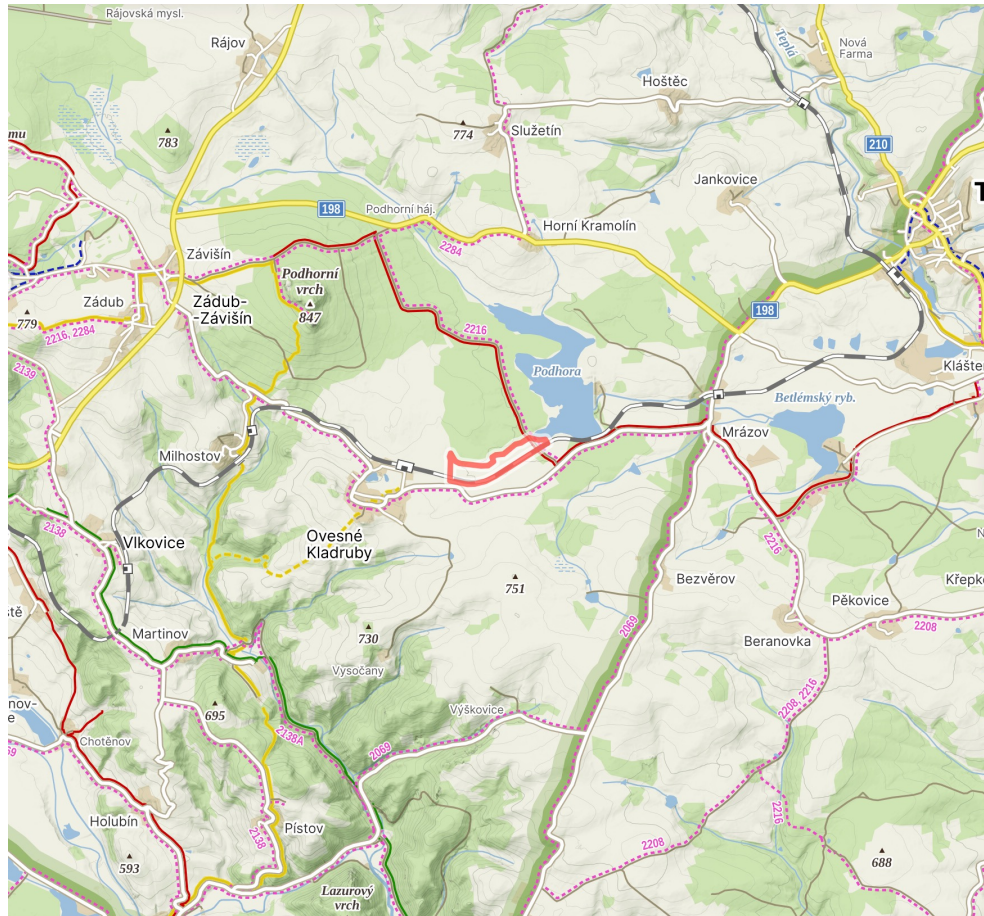
Pastviny u Srní



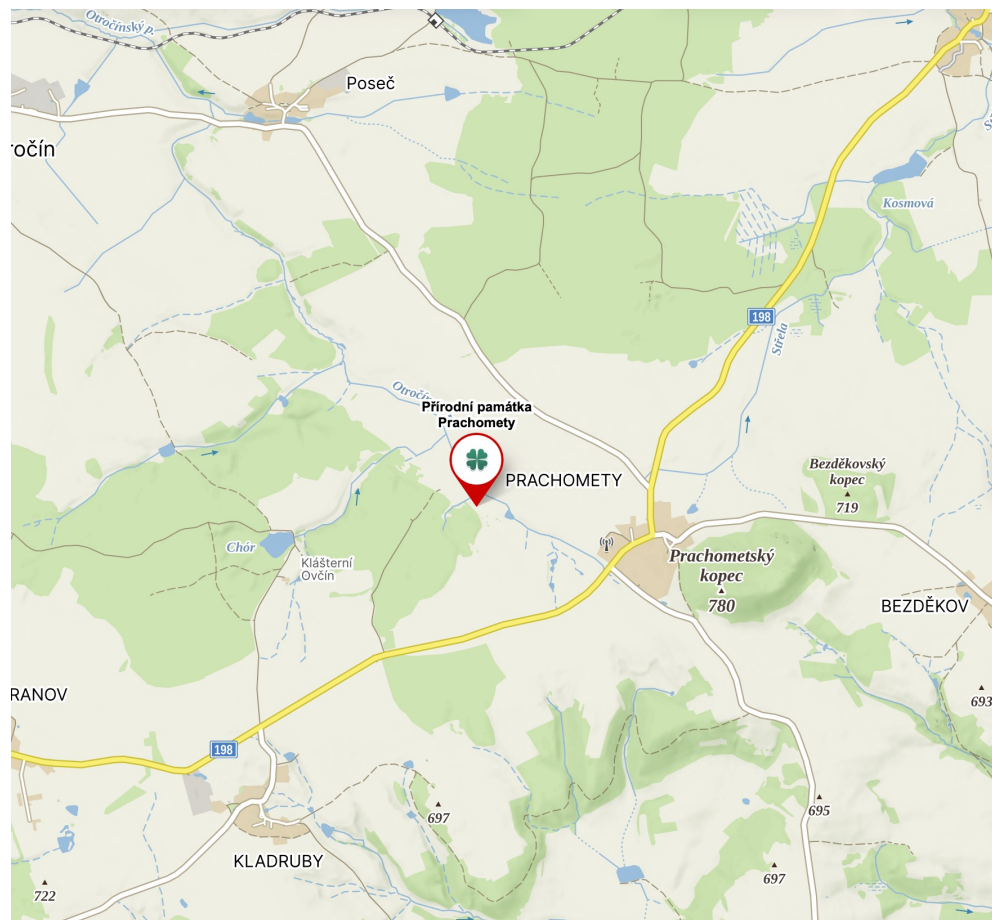
Pístovská louka



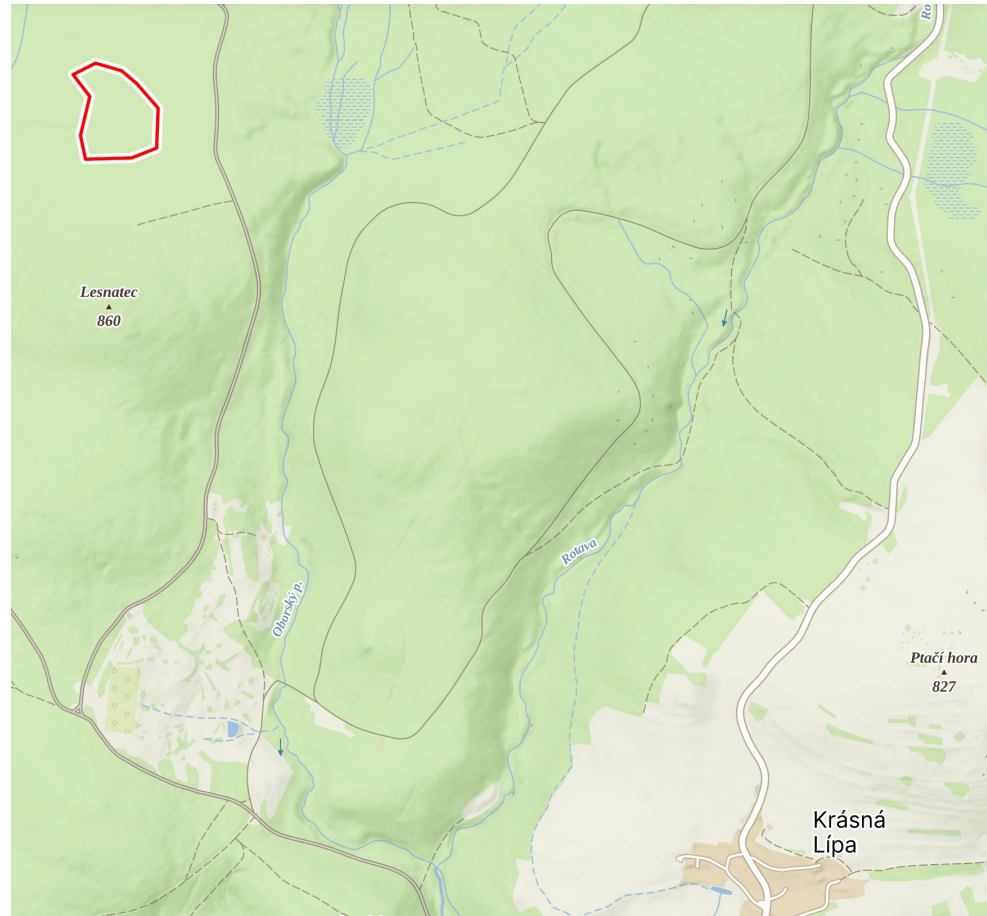
Podhorní slatě



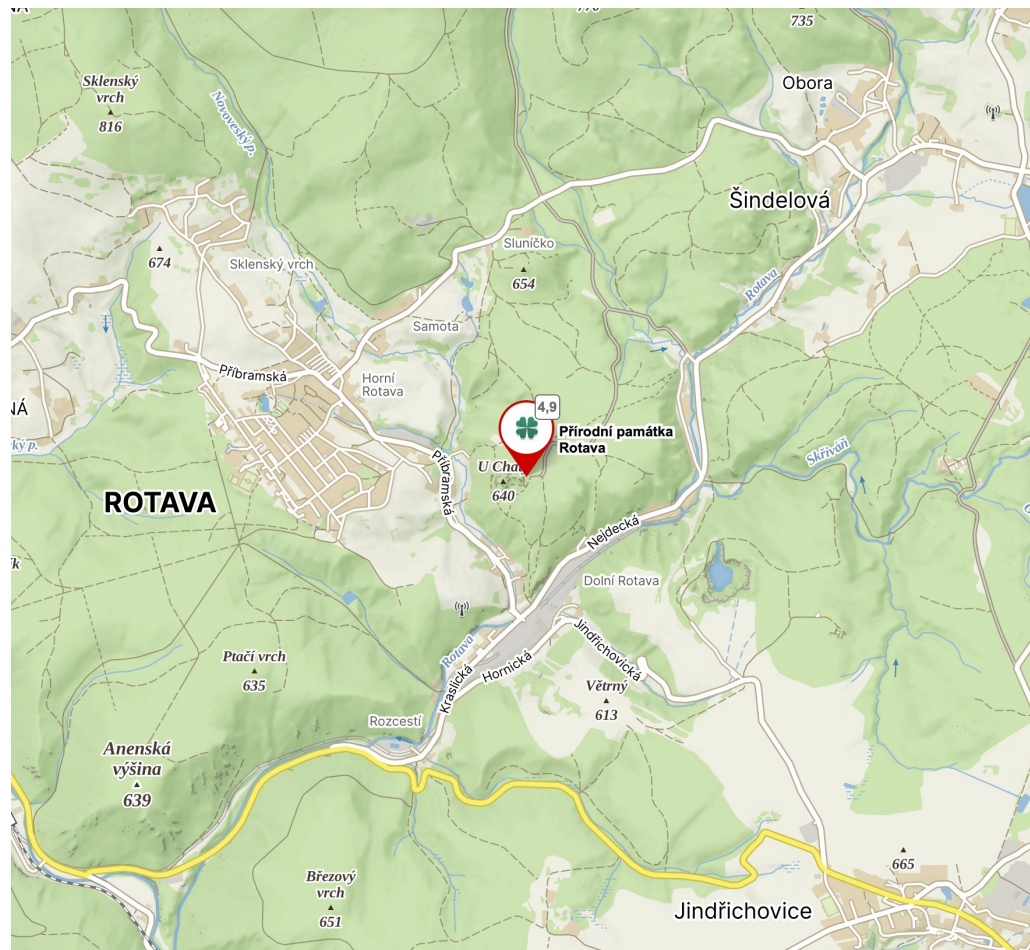
Prachomety



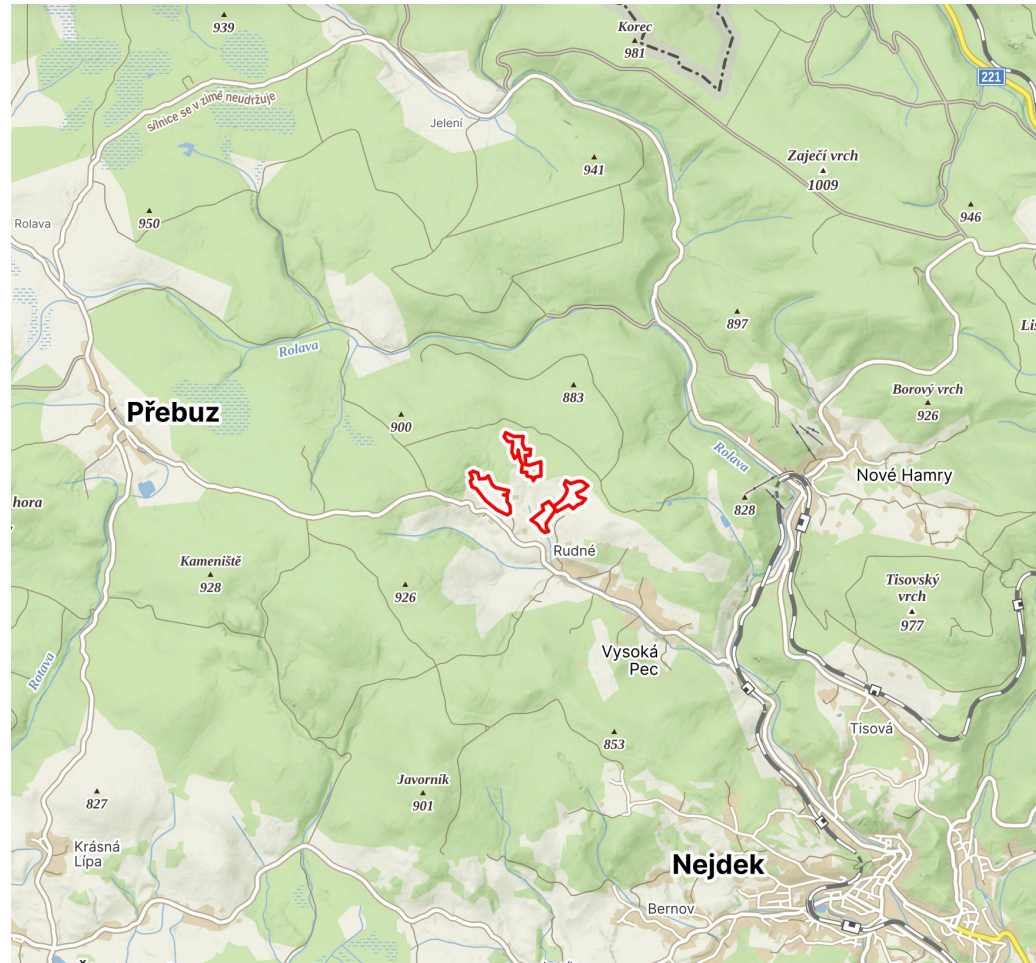
Rašeliniště Haar



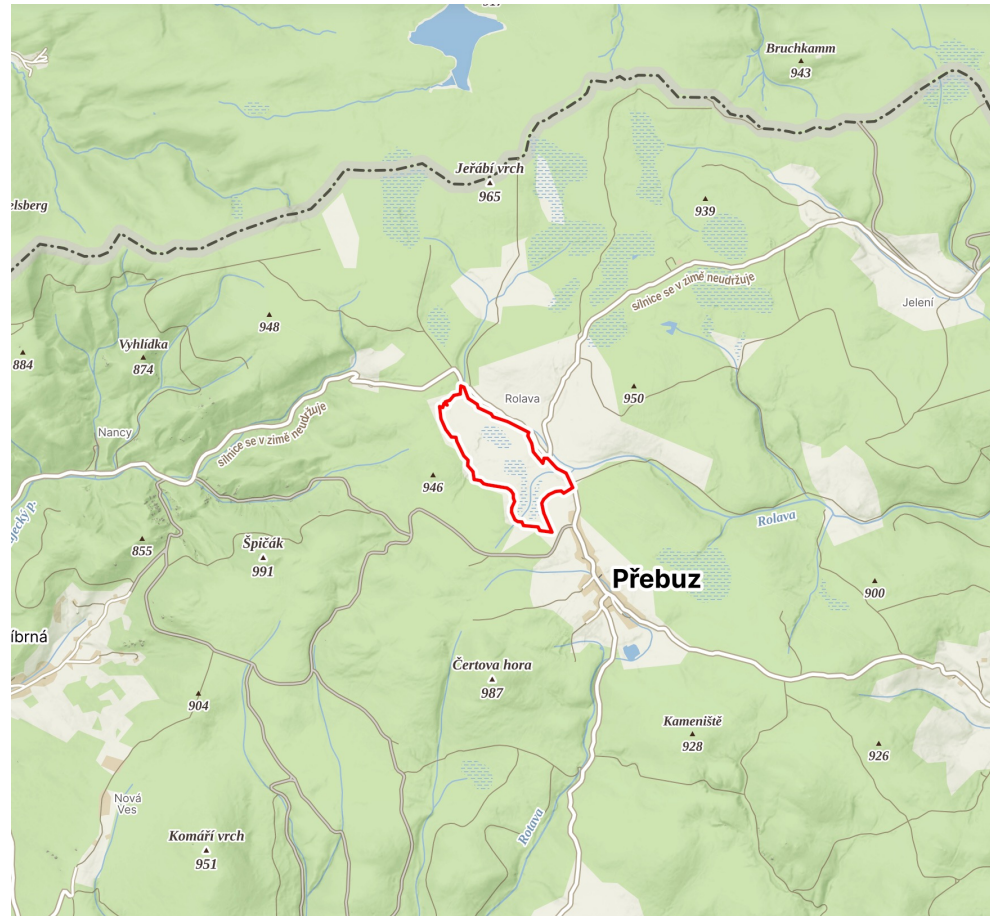
Rotava



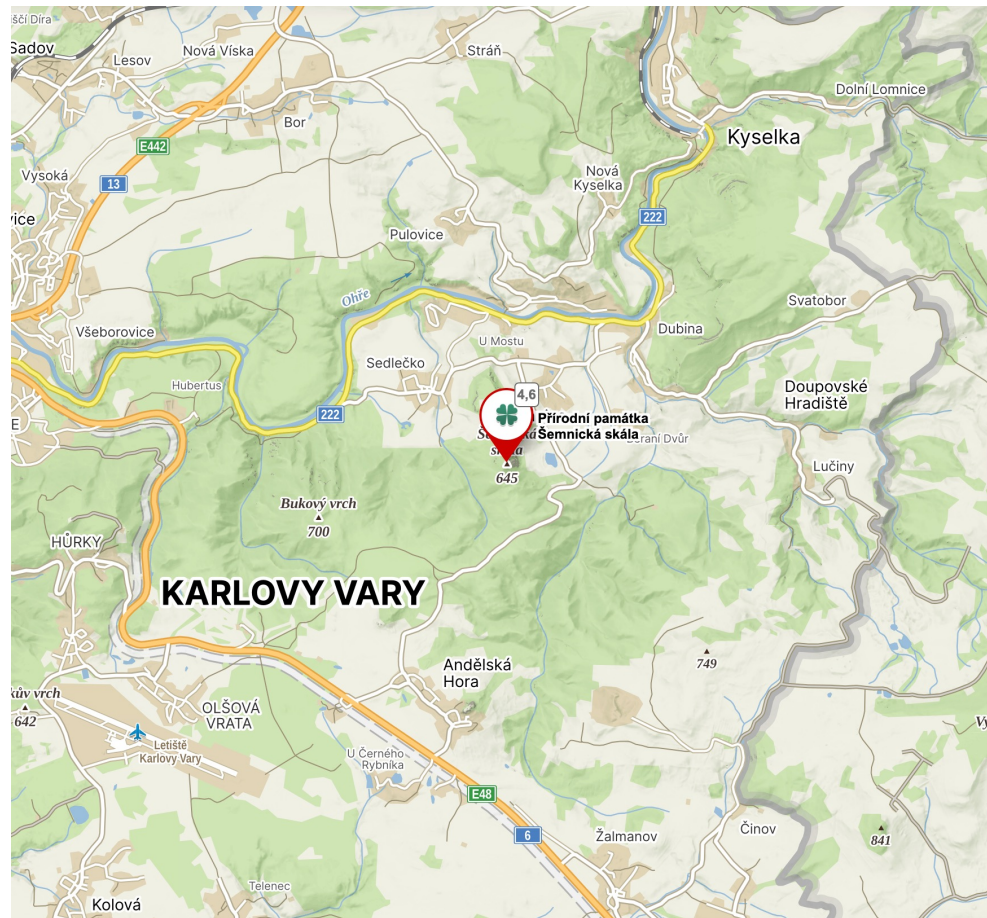
Rudenská luční prameniště



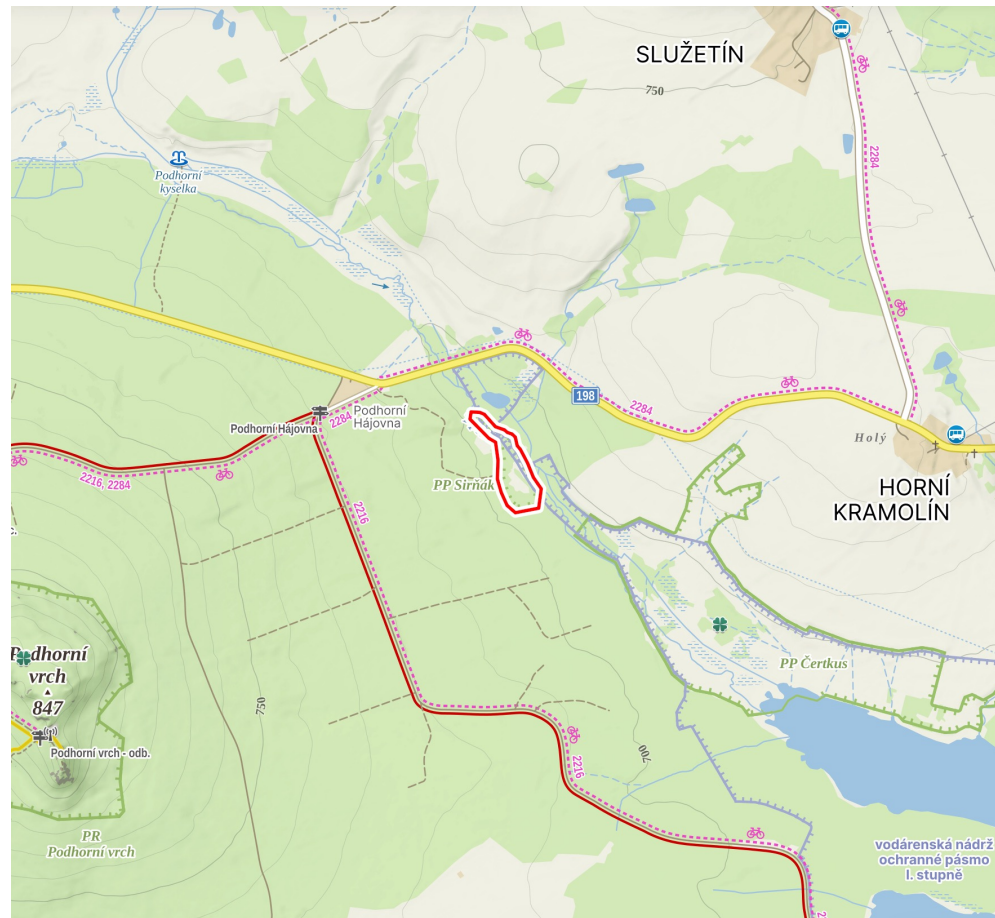
Přebuzské vřesoviště



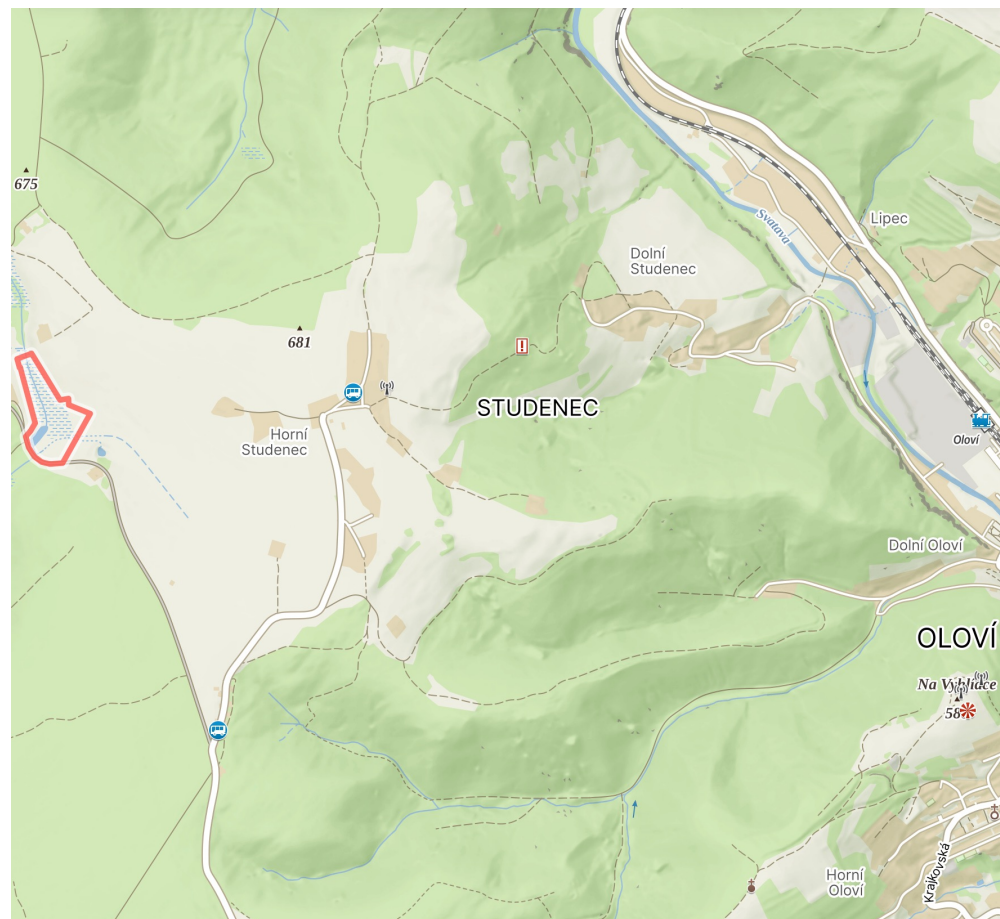
Šemnická skála (Olšová vrata)



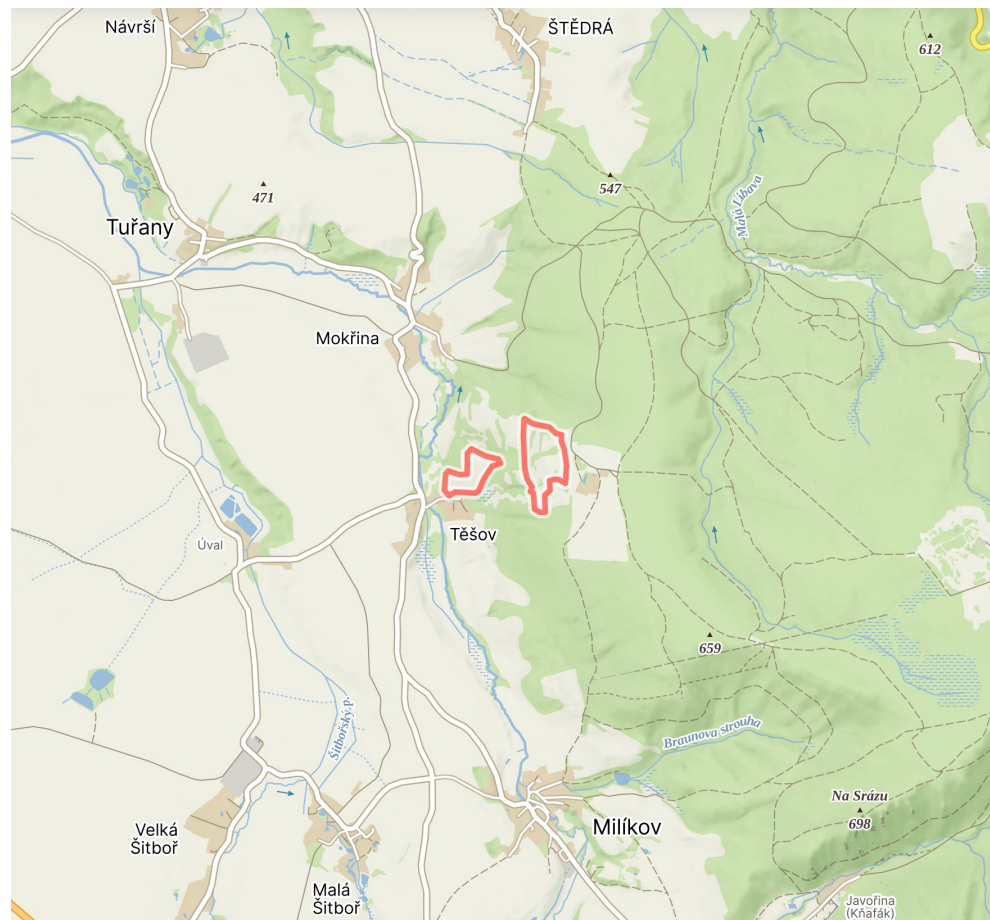
Sirňák



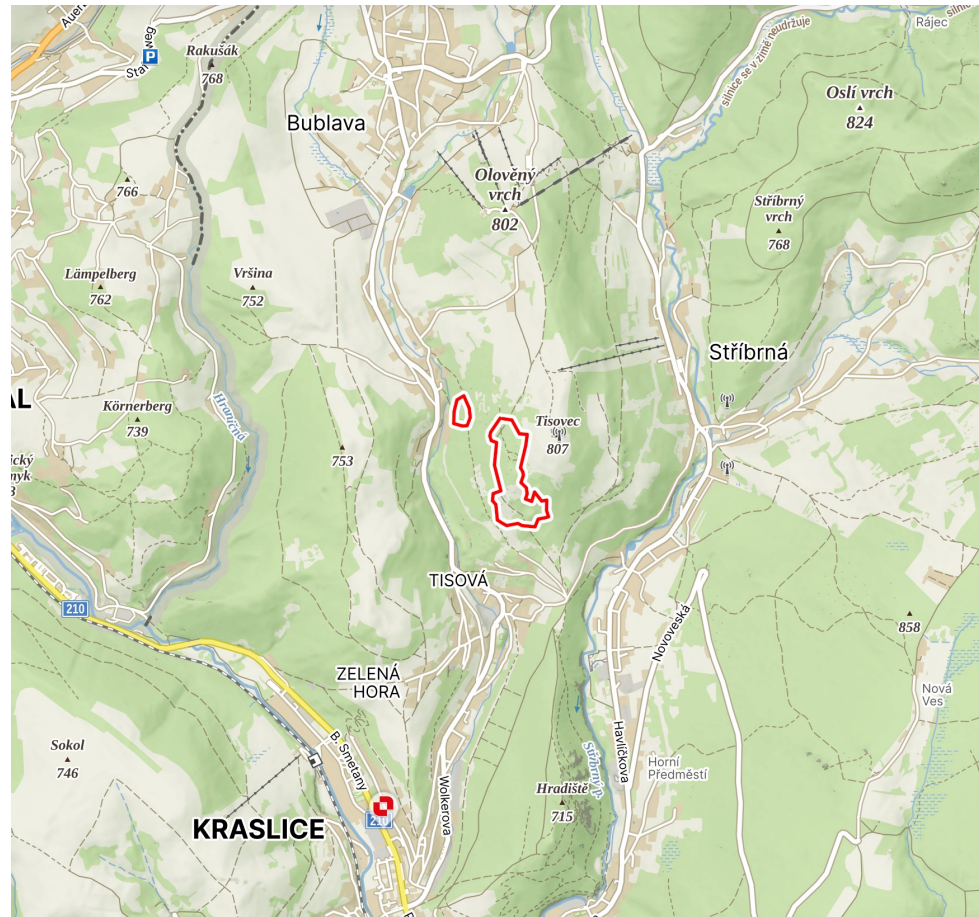
Studenec



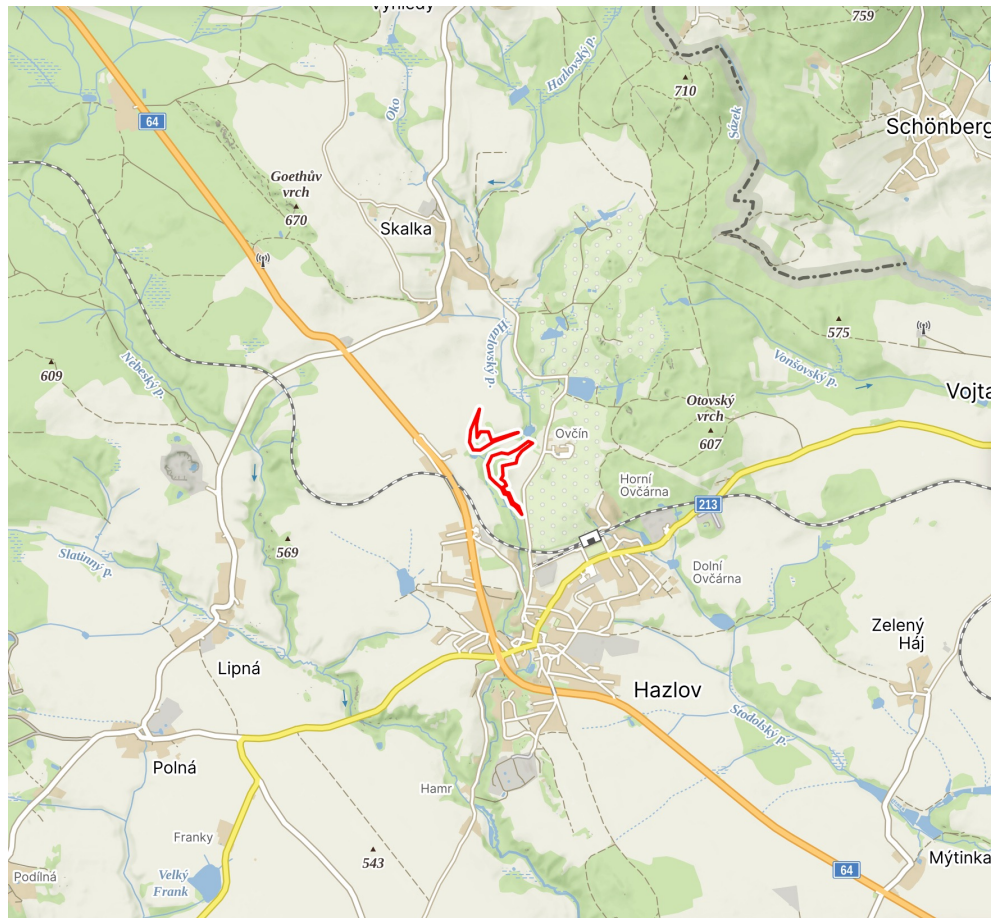
Těšovské pastviny



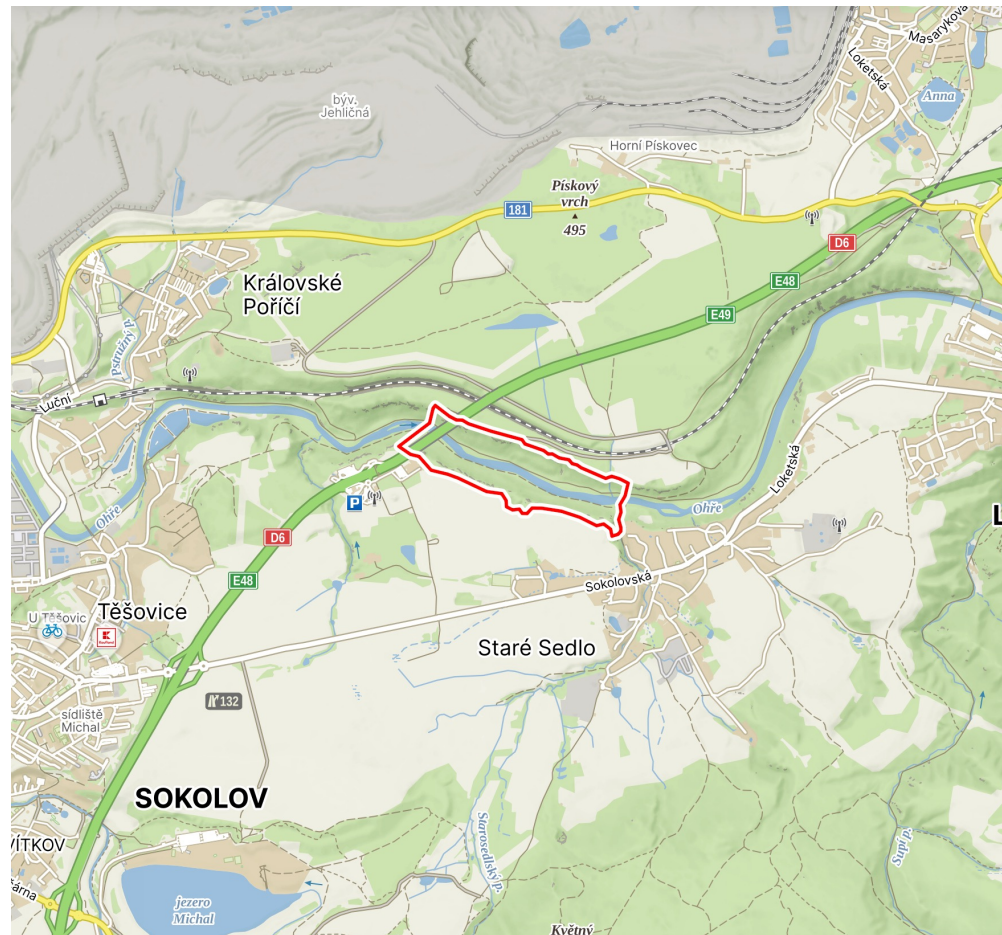
Tisovec



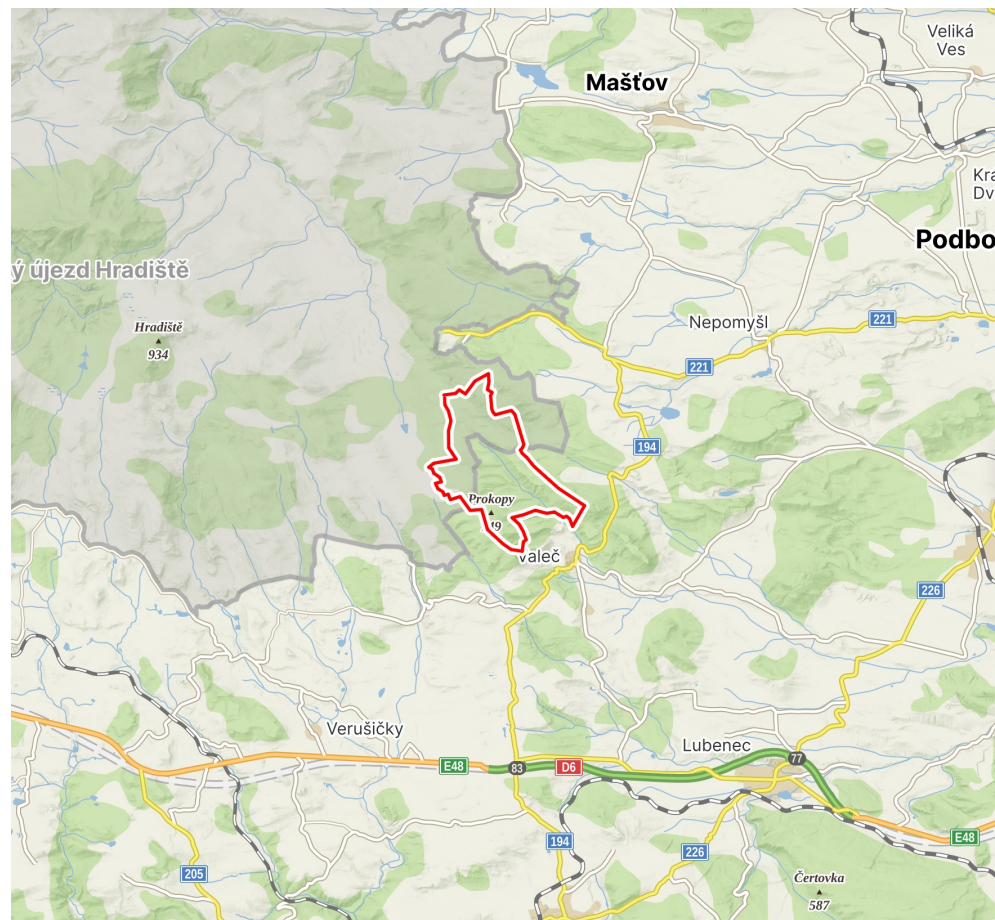
U Cihelny



Údolí Ohře



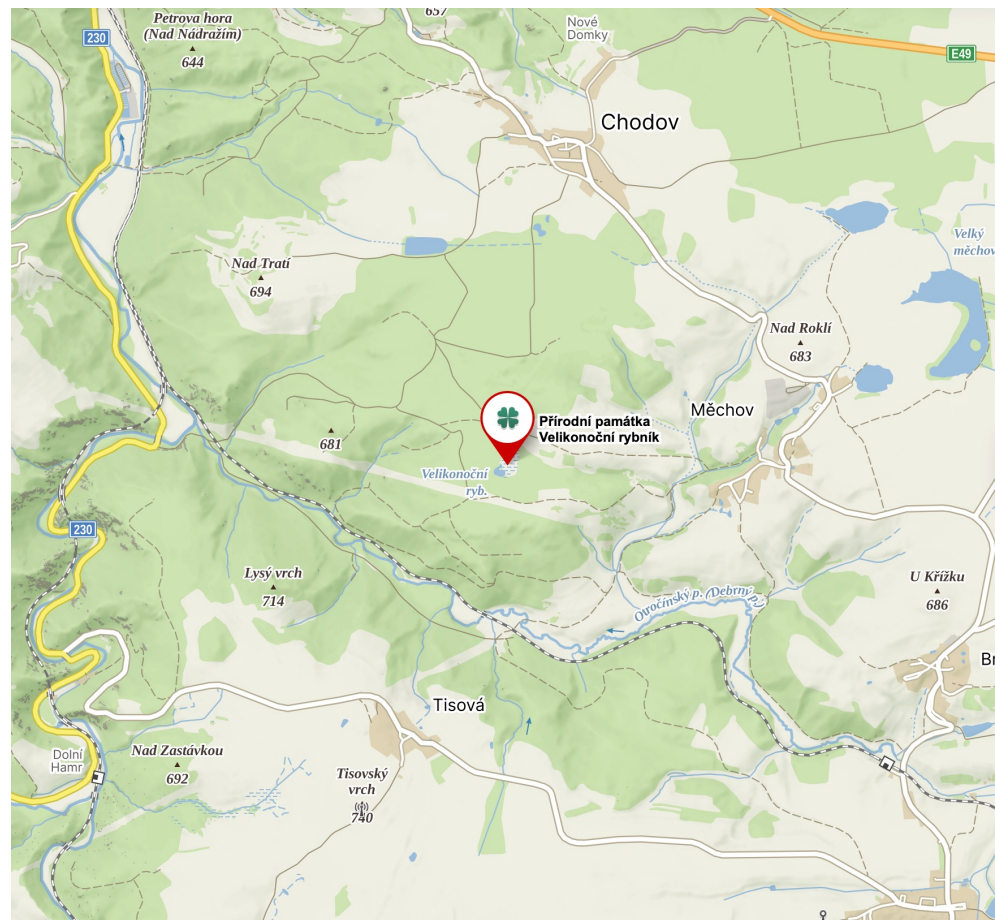
Valeč



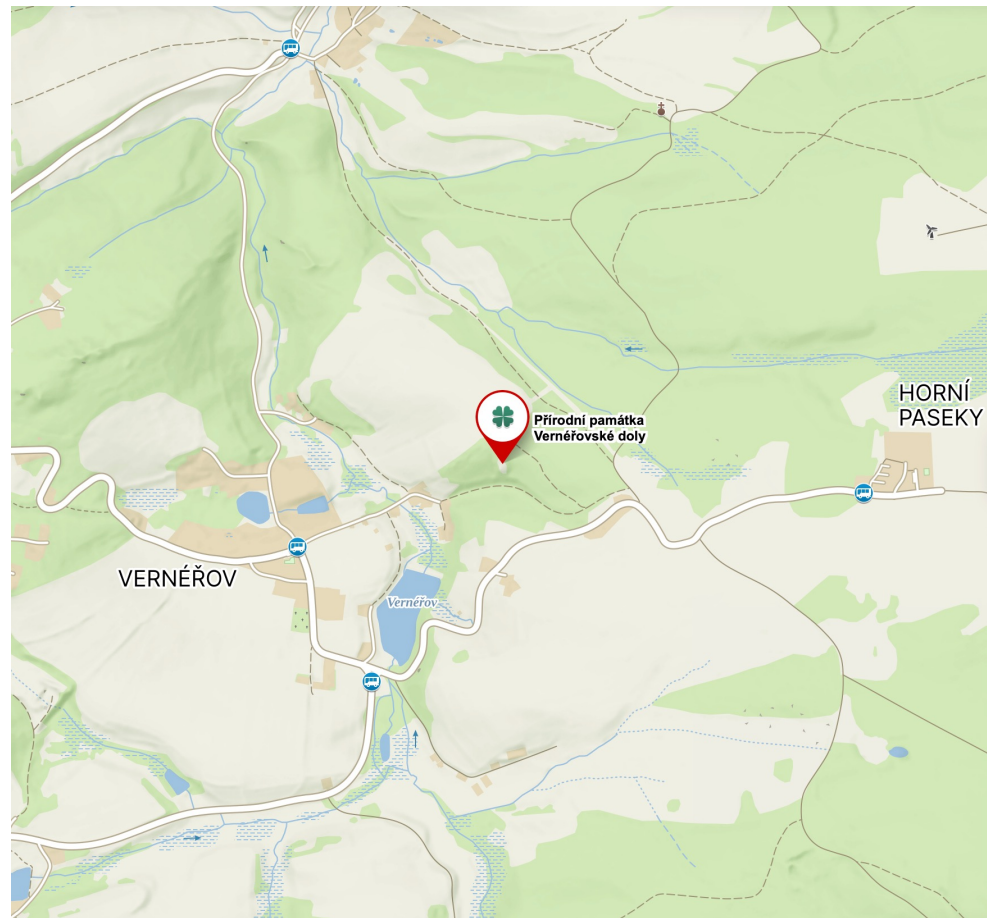
Valečské sklepy



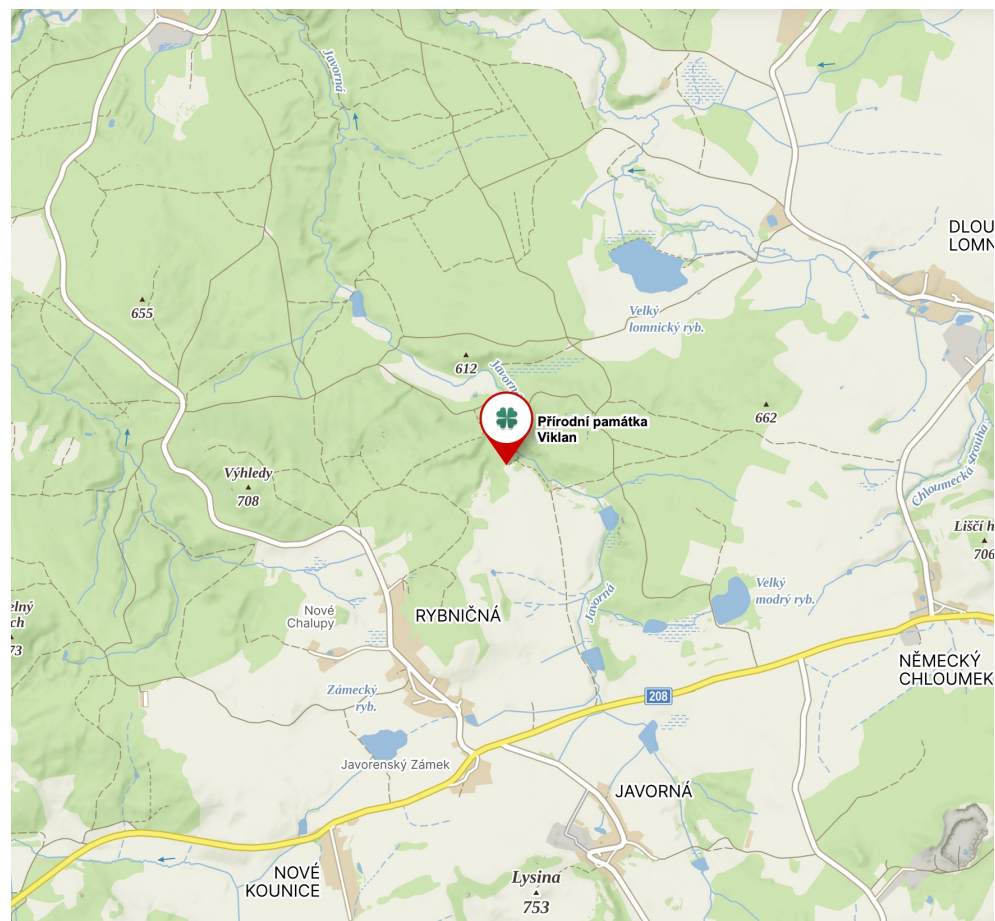
Velikonoční rybník



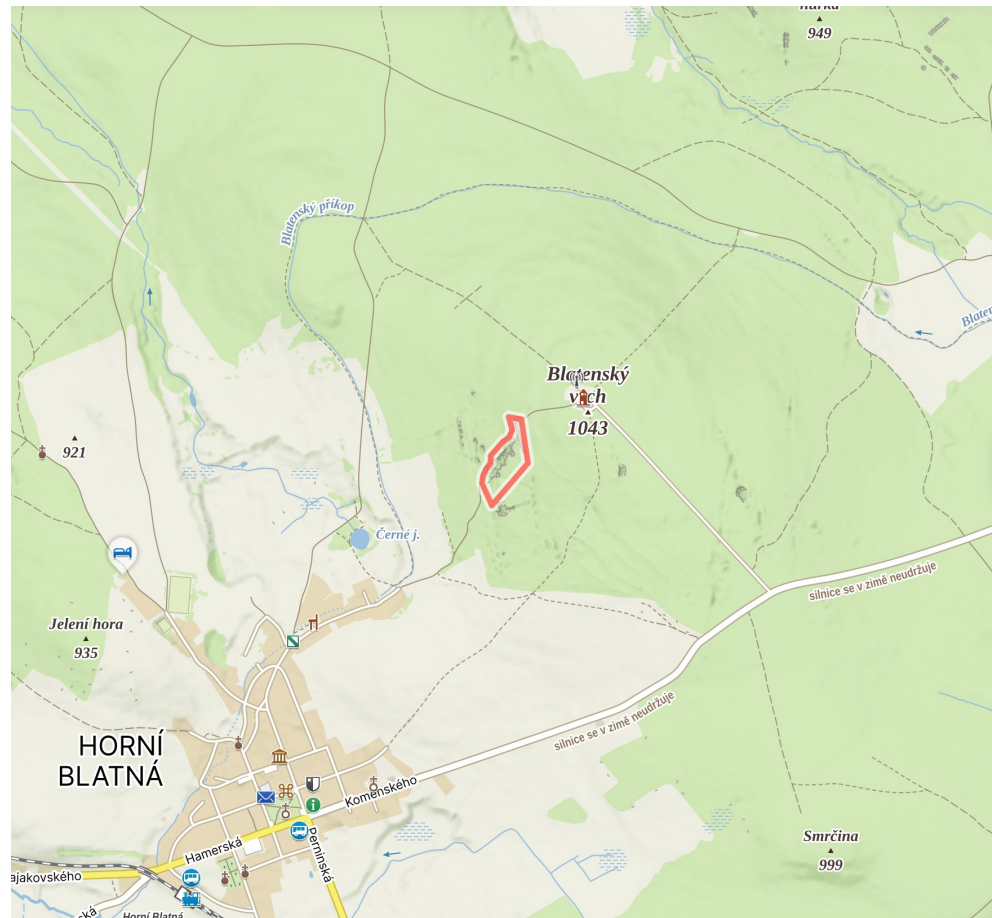
Verněřovské doly



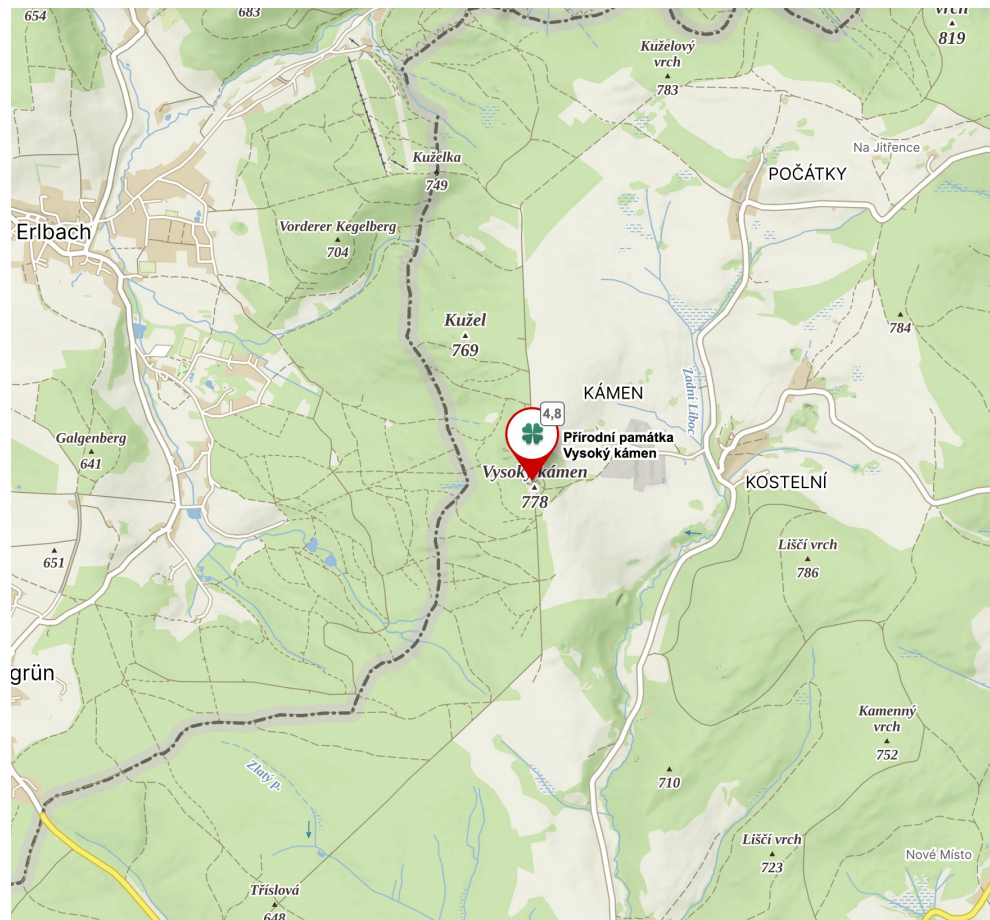
Viklan



Vlčí jámy



Vysoký kámen



Za Údrčí

